



# ЗАКОН САНКТ-ПЕТЕРБУРГА

## О внесении изменений в Закон Санкт-Петербурга "О зеленых насаждениях общего пользования"

Принят Законодательным  
Собранием Санкт-Петербурга

23 декабря 2015 года

### Статья 1

Внести в Закон Санкт-Петербурга от 19 сентября 2007 года № 430-85 "О зеленых насаждениях общего пользования" следующие и изменения:

1. В таблице приложения 1:

после позиции 104-16 дополнить позициями 104-17 – 104-21 следующего содержания:

"104-17	1156	сквер б/н на ул.Александра Блока у д.5	0,02	1-1
104-18	1157	бульвар б/н на ул.Декабристов от наб.р.Пряжки до Английского пр.	0,11	1-1
104-19	1158	сквер б/н в Б.Казачьем пер. у д.45 по Загородному пр.	0,01	1-4
104-20	1159	сквер б/н на Бронницкой ул. севернее д.40	0,05	1-4
104-21	1160	сквер б/н на Старо-Петергофском пр. у д.30, корп.1	0,07	1-6";

после позиции 190-58 дополнить позициями 190-59 – 190-64 следующего содержания:

"190-59	2247	сквер б/н на Опочининой ул. у д.32 по Гаванской ул.	0,06	2-3
190-60	2248	сквер б/н на наб.р.Смоленки у пр.КИМа	0,63	2-5
190-61	2249	бульвар б/н на ул.Кораблестроителей от Наличной ул. до ул.Нахимова	8,01	2-4, 2-5
190-62	2250	бульвар б/н между д.31, корп.1, по ул.Кораблестроителей и д.42 по Наличной ул.	0,72	2-5
190-63	2251	бульвар б/н на берегу р.Смоленки у ул.Одоевского	0,99	2-5
190-64	2252	сквер б/н на Морской наб. от д.33 до Капитанской ул.	0,48	2-5";

после позиции 313-63 дополнить позициями 313-64 – 313-95 следующего содержания:

"313-64	3278	сквер б/н на Рашетовой ул. западнее д.108 по пр. Тореза	0,15	3-2
313-65	3279	сквер б/н на Рашетовой ул. у д.13, корп.1	0,18	3-2
313-66	3280	сквер б/н на пересечении ул.Курчатова и ул. Шателена	0,21	3-2
313-67	3281	сквер б/н на Гаврской ул. у д.6	0,46	3-2
313-68	3282	сквер б/н на Лиственной ул. восточнее д.87 по пр.Тореза	0,16	3-2
313-69	3283	сквер б/н на Гданьской ул. западнее д.12	0,39	3-2
313-70	3284	сквер б/н на Гданьской ул. восточнее д.11	0,26	3-2
313-71	3285	сквер б/н на Дрезденской ул. южнее д.16	0,38	3-2
313-72	3286	сквер б/н на пр.Тореза восточнее д.76	0,21	3-2
313-73	3287	сквер б/н на Манчестерской ул. западнее д.8, корп.1	0,54	3-2
313-74	3288	сквер б/н на Манчестерской ул. южнее д.16	0,55	3-2
313-75	3289	сквер б/н на пр.Тореза восточнее д.112, корп.1	0,59	3-2
313-76	3290	сквер б/н на пр.Энгельса у д.56	0,1	3-2
313-77	3291	сквер б/н на пр.Энгельса восточнее д.52	0,14	3-2
313-78	3292	сквер б/н на Сердобольской ул. южнее д.1	0,19	3-2
313-79	3293	сквер б/н на Гданьской ул. восточнее д.16	0,05	3-2
313-80	3294	сквер б/н на Дрезденской ул. восточнее д.6, корп.1	0,06	3-2
313-81	3295	сквер б/н на Дрезденской ул. южнее д.12	0,27	3-2
313-82	3296	сквер б/н на Новороссийской ул. у д.32	0,28	3-2
313-83	3297	сквер б/н на М.Объездной ул. восточнее д.22 по Институтскому пр.	0,6	3-2
313-84	3298	сквер б/н на пр.Тореза северо-западнее д.102	0,07	3-2
313-85	3299	сквер б/н на Придорожной аллее севернее д.7	0,28	3-5

313-86	3300	сквер б/н на Сиреневом бульв. южнее д.2, корп.1	0,14	3-5
313-87	3301	сквер б/н на Придорожной аллее севернее д.9, корп.1	0,41	3-5
313-88	3302	сквер б/н на ул.Жени Егоровой южнее д.12, корп.1	0,04	3-6
313-89	3303	сквер б/н на Староорловской ул. у д.2, корп.2	0,45	3-6
313-90	3304	сквер б/н на Новороссийской ул. между д.10 и д.14	0,09	3-2
313-91	3305	сквер б/н на Рашетовой ул. восточнее д.9	0,09	3-2
313-92	3306	сквер б/н на пересечении ул. Орбели и Новороссийской ул. у д.14 и д.16 по Новороссийской ул.	0,14	3-2
313-93	3307	сквер б/н на Зеленой ул. между д.59, корп.2 и д.61, корп.2 по Светлановскому пр.	0,24	3-2
313-94	3308	сквер б/н на Зеленой ул. между д.20, корп.2 по Тихорецкому пр. и д.61, корп.2 по Светлановскому пр.	0,25	3-2
313-95	3309	сквер б/н на Зеленой ул. юго-восточнее д.61 по Светлановскому пр.	0,52	3-2";

после позиции 385-27 дополнить позициями 385-28 – 385-31 следующего содержания:

"385-28	4209	сквер б/н на ул.Верности между Гражданским пр. и ул.Бутлерова	1,37	4-1
385-29	4210	сквер б/н на Политехнической ул. у станции метро "Политехническая"	0,09	4-2
385-30	4211	сквер б/н на пр.Науки севернее д.9 по ул.Обручевых	0,37	4-2
385-31	4212	сквер б/н на пересечении ул.Академика Лебедева и ул.Комиссара Смирнова	0,13	4-3";

после позиции 448-30 дополнить позицией 448-31 следующего содержания:

"448-31	5208	парк б/н на Канонерском острове	50,02	5-7";
---------	------	---------------------------------	-------	-------



после позиции 485-3 дополнить позициями 485-4 – 485-5 следующего содержания:

"485-4	6049	сквер б/н на пересечении ул.Богайчука и Полевой ул.	0,08	6-2
485-5	6050	сквер б/н на Центральной ул. у д.21, корп.3 по Садовой ул.	1,48	6-2";

после позиции 549-46 дополнить позициями 549-47 – 549-48 следующего содержания:

"549-47	7152	сквер б/н на шоссе Революции у д.106, д.110, д.112, д.116	1,04	7-5
549-48	7153	Сад Нева между шоссе Революции, Пискаревским пр. и Полюстровским пр.	11,19	7-1";

после позиции 591-1 дополнить позициями 591-2 – 591-7 следующего содержания:

"591-2	8124	сквер б/н на ул.Рихарда Зорге южнее д.4, корп.1 и д.4, корп.2	0,39	8-2
591-3	8125	сквер б/н на Петергофском шоссе от ул.Адмирала Черокова до ул.Адмирала Трибуца	3,62	8-2
591-4	8126	сквер б/н на Петергофском шоссе от ул.Адмирала Трибуца до Дудергофского кан.	3,37	8-2
591-5	8127	сквер б/н на ул.Маршала Захарова северо-западнее пересечения с ул.Доблести	0,2	8-2
591-6	8128	сквер б/н на ул.Доблести у д.1 по ул.Рихарда Зорге	0,36	8-2
591-7	8129	сквер б/н ограниченный ул.Тамбасова и д.96 по Петергофскому шоссе	82,65	8-3";

после позиции 691-65 дополнить позициями 691-66 – 691-71 следующего содержания:

"691-66	10160	сквер б/н южнее д.3 по ул.Строителей	0,58	10-1
691-67	10161	сквер б/н юго-восточнее пересечения 3-й Поперечной ул. и 4-й Тарховской ул.	2,84	10-2
691-68	10162	сквер б/н юго-восточнее пересечения Дубковского шоссе и ул.Токарева	1,3	10-2
691-69	10163	сквер б/н южнее д.20 по Курортной ул.	1,05	10-5
691-70	10164	сквер б/н на Приморском шоссе северо-восточнее д.6 по 2-й Боровой ул.	9,1	10-6



691-71	10165	сквер б/н на пересечении 1-го Межевого переулка и ул. Межевой (Зеленогорск)	0,9	10-1";
--------	-------	---	-----	--------

после позиции 851-10 дополнить позициями 851-11 – 851-14 следующего содержания:

"851-11	12244	сквер б/н на ул.Седова у д.14	1,27	12-1
851-12	12245	сквер б/н на пр.Обуховской Обороны у д.119	0,22	12-1
851-13	12246	сквер б/н западнее пересечения пр.Пятилеток и ул. Коллонтай	0,4	12-9
851-14	12247	сквер б/н напротив д.3, корп.1 по ул.Бадаева	0,4723	12-9";

после позиции 1008-34 дополнить позициями 1008-35 – 1008-44 следующего содержания:

"1008-35	13264	сквер б/н на Константиновском пр. юго-западнее д.11	0,08	13-6
1008-36	13265	сквер б/н на Эсперовой ул. вдоль д.6 и д.8	0,17	13-6
1008-37	13266	сквер б/н на Константиновском пр. северо-западнее д.3	0,09	13-6
1008-38	13267	сквер б/н в Кемском пер. юго-западнее д.29 по Морскому пр.	0,4	13-6
1008-39	13268	сквер б/н на Спортивной ул. западнее д.12 по Крестовскому пр.	0,04	13-6
1008-40	13269	сквер б/н на Песочной наб. у д.30	0,31	13-6
1008-41	13270	сквер б/н на Спортивной ул. юго-восточнее д.15 по Вязовой ул.	0,03	13-6
1008-42	13271	сквер б/н на ул.Вакуленчука западнее д.4	0,07	13-6
1008-43	13272	сквер б/н на Константиновском пр. с северо-запада д.20а	0,04	13-6
1008-44	13273	сквер между Сытнинской площадью, Кронверкской ул., Сытнинской ул.	0,6013	13-2";

после позиции 1079-16 дополнить позициями 1079-17 – 1079-19 следующего содержания:

"1079-17	14119	сквер б/н на Санкт-Петербургском пр. у д.51 и д.49/9	0,47	14-2
1079-18	14120	сквер б/н на Санкт-Петербургском пр. от Мастерского пер. до Разводной ул.	0,84	14-2
1079-19	14121	сквер б/н на Санкт-Петербургском шоссе севернее д.104 и д.106/2	0,18	14-3";

после позиции 1163-11 дополнить позициями 1163-12 – 1163-16 следующего содержания:

"1163-12	15186	сквер б/н на ул.Савушкина восточнее д.82	0,25	15-3
1163-13	15187	сквер б/н на ул.Савушкина у д.24	0,18	15-3
1163-14	15188	сквер б/н на ул.Ильюшина восточнее д.11	0,27	15-5
1163-15	15189	бульвар б/н на Вербной ул. юго-западнее пересечения с Земским пер.	0,57	15-7
1163-16	15190	сквер б/н на Рябиновой ул. севернее дома 15	0,1572	15-7";

после позиции 1229-69 дополнить позициями 1229-70 – 1229-79 следующего содержания:

"1229-70	16153	сквер б/н на Госпитальной ул. юго-западнее д.28	0,03	16-2
1229-71	16154	сквер б/н на Железнодорожной ул. у д.80	0,14	16-2
1229-72	16155	сквер б/н на пересечении Средней ул. и Оранжерейной ул.	0,04	16-2
1229-73	16156	сквер б/н на ул.Генерала Хазова восточнее д.9	0,07	16-2
1229-74	16157	сквер б/н на Оранжерейной ул. у д.26/8 по Средней ул.	0,02	16-2
1229-75	16158	сквер б/н на Школьной ул. северо-западнее д.23	0,16	16-2
1229-76	16159	сквер б/н на Красносельском шоссе южнее д.65	0,08	16-2
1229-77	16160	сквер б/н на Московской ул. у д.9/12	0,07	16-2
1229-78	16161	сквер б/н у д.29 по Пушкинской ул.	0,71	16-2
1229-79	16162	парк б/н юго-восточнее пересечения Петербургского шоссе и Пулковского шоссе	12,27	16-3";

после позиции 1287-38 дополнить позициями 1287-39 – 1287-40 следующего содержания:

"1287-39	17204	сквер б/н на Воронежской ул. юго-западнее пересечения Воронежской ул. и наб.Обводного кан.	0,16	17-1
1287-40	17205	сквер б/н на правом берегу Волковского кан. западнее д.2 по ул.Фучика	2	17-1";

после позиции 1416-16 дополнить позициями 1416-17 – 1416-24 следующего содержания:

"1416-17	18202	сквер б/н на наб.р.Мойки от 2-го Садового моста до 1-го Садового моста	0,33	18-1
1416-18	18203	сквер б/н на ул.Маяковского южнее д.3	0,04	18-3
1416-19	18204	сквер б/н на Госпитальной ул. юго-западнее д.32а по Суворовскому пр.	0,04	18-4
1416-20	18205	сквер б/н на ул.Радищева южнее д.35	0,08	18-4
1416-21	18206	сквер б/н на наб.Обводного кан. южнее д.149	0,23	18-6
1416-22	18207	сквер б/н на пересечении ул.Константина Заслонова и наб.Обводного кан.	0,04	18-6
1416-23	18208	сквер б/н на наб.Обводного кан. у д.89	0,24	18-6
1416-24	18209	сад на Неве на Смольной наб. севернее Орловской ул.	2,85	18-4";

позицию 2 изложить в следующей редакции:

"2	1002	Сад Валентина Пикуля на пересечении Измайловского пр. и 7-й Красноармейской ул.	0,29	1-5";
----	------	---	------	-------

позицию 28 изложить в следующей редакции:

"28	1032	сквер б/н на пересечении ул.Циолковского и Курляндской ул.	0,15	1-6";
-----	------	--	------	-------

позицию 38 изложить в следующей редакции:

"38	1042	бульвар б/н на ул.Циолковского от наб.р.Фонтанки до наб.Обводного кан.	2,1	1-6";
-----	------	--	-----	-------



позиции 41 – 42 изложить в следующей редакции:

"41	1052	сквер Лидии Клемент на Подольской ул. между д.20 и д.26	0,32	1-4
42	1053	сквер б/н на Малодетскосельском пр. от Бронницкой ул. до Серпуховской ул.	0,08	1-4";

позиции 55 – 56 изложить в следующей редакции:

"55	1076	сквер б/н на Клинском пр., д.20	0,02	1-4
56	1080	сквер б/н в пер.Макаренко, д.6-8	0,03	1-1";

позицию 116 изложить в следующей редакции:

"116	2013	сквер б/н на Морской наб., д.41, корп.1, д.43, корп.1, и д.45	0,78	2-5";
------	------	---	------	-------

позицию 124 изложить в следующей редакции:

"124	2024	сквер б/н на ул.Кораблестроителей, д.38, корп.1, д.38, корп.2, д.40, корп.2, и д.40, корп.7	0,53	2-5";
------	------	---	------	-------

позиции 138 – 139 изложить в следующей редакции:

"138	2084	сквер б/н на ул.Репина между д.17 и д.23 по 2-й линии В.О.	0,11	2-1
139	2087	сквер б/н на Опочининой ул. у д.19 по Наличной ул.	0,35	2-3";

позиции 154 – 156 изложить в следующей редакции:

"154	2129	сквер б/н на Гаванской ул. между д.26 и д.30	0,08	2-3
155	2130	сквер б/н на Опочининой ул. у д.34 по Гаванской ул.	0,13	2-3
156	2131	сквер б/н на Остоумовой ул. у д.24, корп.2 по ул.Шевченко	0,68	2-3";

позицию 165 изложить в следующей редакции:

"165	2148	сквер б/н на Карташихиной ул., д.19	0,39	2-3";
------	------	-------------------------------------	------	-------

позицию 170 изложить в следующей редакции:

"170	2158	сквер б/н на Весельной ул. между д.5 и д.91 по Большому пр. В.О.	0,16	2-3";
------	------	--	------	-------

позицию 189 изложить в следующей редакции:

"189	2187	бульвар б/н на ул.Нахимова у д.1, д.3, корп.1 и д.5, корп.1	3,26	2-3, 2-4";
------	------	---	------	---------------

позицию 201 изложить в следующей редакции:

"201	3022	сквер Академика Лихачева на пересечении 2-го Муринского пр. и Болотной ул.	2,06	3-2";
------	------	--	------	-------

позиции 217 – 220 изложить в следующей редакции:

"217	3075	сквер б/н на пр.Энгельса, д.125	0,99	3-5
218	3076	парк б/н между Выборгским шоссе, Поклонногорской ул. и Верхним Суздальским озером	8,98	3-6
219	3077	сад Юннатов между пр.Энгельса, ул.Сергея Марго, Ярославским пр. и Поклонногорской ул.	3,3	3-2
220	3078	сквер б/н на пересечении пр.Тореза и пр.Энгельса	2,51	3-2";

позицию 240 изложить в следующей редакции:

"240	3104	Гренадерский сад (Крапивный сад) между Крапивным пер., Б.Сампсониевским пр. и Гренадерской ул.	0,64	3-1";
------	------	--	------	-------

позицию 252 изложить в следующей редакции:

"252	3129	сквер б/н на берегу Нижнего Большого Суздальского озера между Выборгским шоссе и р.Старожиловкой	2,5	3-6";
------	------	--	-----	-------

позицию 255 изложить в следующей редакции:

"255	3132	сквер б/н на берегу Среднего Суздальского озера у д.57а по Б.Озерной ул.	1,27	3-6 ";
------	------	--	------	--------

позицию 287 изложить в следующей редакции:

"287	3178	сквер б/н на пр.Энгельса, д.76, корп.2	0,38	3-2";
------	------	--	------	-------

позицию 302 изложить в следующей редакции:

"302	3202	парк б/н на пересечении Выборгского шоссе и дор. в Каменку	21,28	3-7";
------	------	--	-------	-------

позицию 313-12 изложить в следующей редакции:

"313-12	3226	сквер б/н на ул.Орбели южнее д.8	0,63	3-2";
---------	------	----------------------------------	------	-------

позицию 313-53 изложить в следующей редакции:

"313-53	3267	сквер б/н у Ср.Суздальского озера западнее д.8 по ул.Корякова	1,65	3-6";
---------	------	---	------	-------

позицию 313-59 изложить в следующей редакции:

"313-59	3273	сквер б/н на Ленинградской ул. западнее д.89	0,31	3-7";
---------	------	--	------	-------

позицию 316 изложить в следующей редакции:

"316	4033	сквер б/н на ул.Карпинского, д.34, корп.1, 2, 3, 4, 5	10,34	4-1";
------	------	---	-------	-------

позицию 318 изложить в следующей редакции:

"318	4036	сквер б/н на ул.Карпинского, д.9, корп.2, 3, и д.13	2,5	4-5";
------	------	---	-----	-------

позиции 324 – 325 изложить в следующей редакции:

"324	4056	сквер б/н на Светлановском пр. между д.77 и д.79	0,67	4-2
325	4060	сквер б/н на Северном пр., д.69/98	1,43	4-2";

позицию 332 изложить в следующей редакции:

"332	4069	сквер б/н на пр.Науки, д.25	1,08	4-1";
------	------	-----------------------------	------	-------

позицию 336 изложить в следующей редакции:

"336	4082	сквер б/н на Полостровском пр. между д.15 и д.19, корп.1	2,5	4-3";
------	------	--	-----	-------

позицию 339 изложить в следующей редакции:

"339	4100	сквер б/н на Светлановском пр., д.93, корп.1	3,92	4-7";
------	------	--	------	-------

позиции 342 – 343 изложить в следующей редакции:

"342	4103	парк Академика Сахарова между Бестужевской ул., Пискаревским пр., пр.Маршала Блюхера и Замшиной ул.	26,33	4-3
343	4105	Пионерский парк между пр.Мечникова, Пискаревским пр. и Бестужевской ул.	10,46	4-5";



позицию 355 изложить в следующей редакции:

"355	4119	сквер б/п на пр.Непокорённых, д.74	3,28	4-5";
------	------	------------------------------------	------	-------

позицию 358 изложить в следующей редакции:

"358	4125	сквер б/н на ул.Ушинского, д.6	1,29	4-7";
------	------	--------------------------------	------	-------

позицию 364 изложить в следующей редакции:

"364	4134	сквер б/н между Пискаревским пр. и д.31, д.32 по Ключевой ул.	2,93	4-3";
------	------	---	------	-------

позиции 366 – 367 изложить в следующей редакции:

"366	4136	сквер б/н на пр.Металлистов, д.65	2,68	4-3
367	4138	Муринский парк (участок 2) от Гражданского пр. до ул.Руставели	45,89	4-1, 4-2, 4-4";

позицию 378 изложить в следующей редакции:

"378	4163	сквер б/н на пересечении пр.Мечникова и Замшиной ул.	0,22	4-5";
------	------	--	------	-------

позицию 381 изложить в следующей редакции:

"381	4177	сквер б/н на Гражданском пр., д.89/71	0,81	4-2";
------	------	---------------------------------------	------	-------

позицию 385-4 изложить в следующей редакции:

"385-4	4185	Вавиловский сквер на ул.Вавиловых от пр.Науки до ул.Академика Байкова	5,71	4-2";
--------	------	---	------	-------

позицию 418 изложить в следующей редакции:

"418	5117	сквер б/н на ул.Ивана Черных, д.13	0,24	5-5";
------	------	------------------------------------	------	-------

позицию 420 изложить в следующей редакции:

"420	5126	сквер б/н на пр. Народного Ополчения между д.143 и д.145	0,70	5-3";
------	------	--	------	-------

позицию 448-30 изложить в следующей редакции:

"448-30	5207	сквер б/н на пр. Стачек северо-восточнее д.220, корп.3	1,62	5-3";
---------	------	--	------	-------

позицию 452 изложить в следующей редакции:

"452	6004	сквер б/н между бульв.Трудящихся и ул.Веры Слуцкой	4,52	6-1";
------	------	--	------	-------

позицию 454 изложить в следующей редакции:

"454	6006	сквер б/н на Железнодорожной ул. между Центральной ул. и Садовой ул.	0,77	6-2";
------	------	--	------	-------

позицию 461 изложить в следующей редакции:

"461	6013	сквер б/н между Павловской ул., ул.Веры Слуцкой, Пролетарской ул. и ул.Братьев Радченко	9,69	6-1";
------	------	---	------	-------

позицию 473 изложить в следующей редакции:

"473	6033	сквер б/н на пересечении ул.Богайчука и Петрозаводского шоссе	8,96	6-2";
------	------	---	------	-------

позицию 487 изложить в следующей редакции:

"487	7002	сквер б/н на Бестужевской ул., д.50	1,72	7-1";
------	------	-------------------------------------	------	-------

позицию 549-41 изложить в следующей редакции:

"549-41	7146	сквер б/н на ул.Коммуны между д.42, корп.1 и д.44, корп.2	0,2	7-5";
---------	------	---	-----	-------

позицию 562 изложить в следующей редакции:

"562	8016	Полежаевский парк между Петергофским шоссе, пр.Маршала Жукова и Авангардной ул.	155,86	8-4";
------	------	---	--------	-------

позицию 571 изложить в следующей редакции:

"571	8080	Южно-Приморский парк на Петергофском шоссе между ул.Доблести и ул.Маршала Захарова	89,2	8-2";
------	------	--	------	-------

позицию 573 изложить в следующей редакции:

"573	8084	сквер б/н вдоль Дудергофского кан.	17,4	8-3, 8-4";
------	------	------------------------------------	------	---------------

позицию 583 изложить в следующей редакции:

"583	8110	сквер б/н на пересечении ул.Лермонтова и Гвардейской ул.	0,1	8-6";
------	------	--	-----	-------

позицию 617 изложить в следующей редакции:

"617	10006	Служебный сквер на пр.Ленина между Зеленогорским шоссе и линией Финляндской ж.д.	0,74	10-1";
------	-------	--	------	--------

позицию 628 изложить в следующей редакции:

"628	10017	Репинский сквер между Приморским шоссе, 1-й Новой ул. и ул.Репина	1,82	10-5";
------	-------	---	------	--------

позицию 635 изложить в следующей редакции:

"635	10024	Привокзальный сквер на пересечении ул.Коммунаров и Дубковского шоссе	1,27	10-2";
------	-------	--	------	--------

позиции 644 – 645 изложить в следующей редакции:

"644	10035	сквер Петра Великого на пл.Свободы, д.1	5,64	10-2
645	10037	сквер б/н на Приморском шоссе, д.270 и д.272	2,49	10-2";

позицию 662 изложить в следующей редакции:

"662	10065	сквер б/н между Пролетарским пр. и Пионерской ул.	0,57	10-4";
------	-------	---	------	--------

позицию 671 изложить в следующей редакции:

"671	10074	Привокзальный сквер на Зеленогорском шоссе между Вокзальной ул. и Прямой ул.	0,77	10-5";
------	-------	--	------	--------

позицию 681 изложить в следующей редакции:

"681	10084	сквер б/н на пересечении Привокзальной ул. и Железнодорожной ул.	0,2	10-5";
------	-------	--	-----	--------

позицию 688 изложить в следующей редакции:

"688	10091	сквер б/н на пересечении Приморского шоссе и 2-го Балтийского пер.	5,23	10-5";
------	-------	--	------	--------

позицию 691-27 изложить в следующей редакции:

"691-27	10121	сквер б/н на Зеленогорском шоссе северо-восточнее д.2/8 по Социалистической ул.	0,8	10-3";
---------	-------	---	-----	--------

позицию 691-29 изложить в следующей редакции:

"691-29	10123	сквер б/н юго-западнее пересечения Ленинградской ул. и 5-й Дачной ул.	1,11	10-3";
---------	-------	---	------	--------



позицию 691-65 изложить в следующей редакции:

"691-65	10159	сквер б/н на ул. Инструментальщиков восточнее д.10	16,29	10-2";
---------	-------	--	-------	--------

позицию 693 изложить в следующей редакции:

"693	11002	парк Авиаторов между Новоизмайловским пр., Бассейной ул., Кубинской ул. и Кузнецовской ул.	32,53	11-3";
------	-------	--	-------	--------

позицию 712 изложить в следующей редакции:

"712	11098	Пулковский парк на пересечении Пулковского шоссе и Московского шоссе	38,72	11-5";
------	-------	--	-------	--------

позицию 716 изложить в следующей редакции:

"716	11104	сад Динамо на пересечении Заставской ул. и Цветочной ул.	0,78	11-1";
------	-------	--	------	--------

позицию 753 изложить в следующей редакции:

"753	11200	сквер Викентия Грязнова на ул.Пилотов между д.20 и д.24	0,67	11-4";
------	-------	---	------	--------

позицию 759-27 изложить в следующей редакции:

"759-27	11233	сквер б/н на ул.Ленсовета восточнее д.31	0,36	11-5";
---------	-------	--	------	--------

позицию 763 изложить в следующей редакции:

"763	12004	сад Крупской между р.Невой и пр.Обуховской Обороны у д.90	2,79	12-2";
------	-------	---	------	--------

позицию 771 изложить в следующей редакции:

"771	12013	Виноградовский сквер между ул.Бабушкина, Ивановской ул. и пр.Обуховской Обороны	3,73	12-2";
------	-------	---	------	--------

позицию 791 изложить в следующей редакции:

"791	12084	сад им.30-летия Октября (участок 1) на Слободской ул.	1,58	12-1";
------	-------	---	------	--------

позицию 792 изложить в следующей редакции:

"792	12085	бульвар б/н между пр. Обуховской Обороны и р. Невой	3,36	12-1";
------	-------	---	------	--------

позиции 801 – 802 изложить в следующей редакции:

"801	12110	сквер б/н на ул.Подвойского, д.34, корп.1 и д.42	0,86	12-8
802	12117	сквер б/н на ул.Антонова-Овсеенко, д.21	0,47	12-7";

позицию 822 изложить в следующей редакции:

"822	12173	бульвар б/н на ул.Лопатина от ул.Коллонтай до ул.Подвойского	2,7	12-8";
------	-------	--	-----	--------

позицию 834 изложить в следующей редакции:

"834	12208	сквер б/н на р.Оккервиль от ул.Подвойского до ул.Коллонтай	3,5	12-8";
------	-------	--	-----	--------

позицию 864 изложить в следующей редакции:

"864	13015	сквер Фёдора Углова на пересечении ул.Рентгена и ул.Льва Толстого	0,25	13-4";
------	-------	---	------	--------

позицию 871 изложить в следующей редакции:

"871	13025	Зеленинский сад между Ропшинской ул., Чкаловским пр. и Б.Зелениной ул.	0,49	13-5";
------	-------	--	------	--------

позицию 876 изложить в следующей редакции:

"876	13031	Кропоткинский сквер между ул.Кропоткина, ул.Ленина, ул.Воскова и Кронверкской ул.	0,12	13-2";
------	-------	---	------	--------

позицию 879 изложить в следующей редакции:

"879	13034	Матвеевский сад на Б.Пушкарской ул., д.35	1,12	13-2";
------	-------	---	------	--------

позицию 881 изложить в следующей редакции:

"881	13036	Мытнинский сад на пересечении Провиантской ул. и пр.Добролюбова	0,07	13-1";
------	-------	---	------	--------

позицию 893 изложить в следующей редакции:

"893	13048	Александровский парк между Кронверкским пр., Кронверкским протоком и Каменноостровским пр.	14,57	13-2";
------	-------	--	-------	--------

позицию 905 изложить в следующей редакции:

"905	13068	сквер б/н на пересечении Петроградской ул. и Вязовой ул.	1,1	13-6";
------	-------	--	-----	--------

позицию 916 изложить в следующей редакции:

"916	13081	сквер б/н на Б.Пушкарской ул. между д.17 и д.21	0,03	13-2";
------	-------	---	------	--------

позицию 922 изложить в следующей редакции:

"922	13087	сквер б/н на ул.Мира между д.7 и д.9	0,03	13-2";
------	-------	--------------------------------------	------	--------

позицию 924 изложить в следующей редакции:

"924	13093	сквер б/н на Полозовой ул., д.21, д.23 и д.28 по ул.Подковырова	0,05	13-4";
------	-------	--	------	--------

позицию 927 изложить в следующей редакции:

"927	13096	сквер б/н на Ординарной ул. между д.62 по Б.Пушкарской ул. и д.71 по Большому пр. П.С.	0,15	13-2";
------	-------	---	------	--------

позицию 974 изложить в следующей редакции:

"974	13177	сквер б/н на Саблинской ул. от ул.Воскова до Сытнинской ул.	0,03	13-2";
------	-------	--	------	--------

позицию 977 изложить в следующей редакции:

"977	13180	сквер б/н на пересечении ул.Ленина и Пушкарского пер.	0,08	13-2";
------	-------	--	------	--------

позицию 993 изложить в следующей редакции:

"993	13211	сквер б/н у д.16 по Кронверкской ул.	0,08	13-2";
------	-------	--------------------------------------	------	--------

позицию 994 изложить в следующей редакции:

"994	13212	сквер б/н на Саблинской ул., д.3	0,04	13-2";
------	-------	----------------------------------	------	--------

позицию 996 изложить в следующей редакции:

"996	13215	сквер б/н на Кронверкском пр., д.29, д.31 и д.33	0,08	13-2";
------	-------	--	------	--------

позицию 1007 изложить в следующей редакции:

"1007	13228	сквер б/н на Б.Пушкарской ул. между Бармалеевой ул. и ул.Подковырова	0,19	13-2";
-------	-------	---	------	--------

позицию 1013 изложить в следующей редакции:

"1013	14009	сквер б/н на пересечении ул.Халтурина и бульв.Красных Курсантов	2,01	14-2";
-------	-------	--	------	--------



позицию 1076 изложить в следующей редакции:

"1076	14099	парк Ольденбургского между Ораниенбаумским шоссе, Троицким ручьем и Финским заливом	21,79	14-2";
-------	-------	---	-------	--------

позицию 1091 изложить в следующей редакции:

"1091	15015	сквер б/н на ул.Савушкина между д.77 и д.83, корп.3	1,3	15-2";
-------	-------	---	-----	--------

позицию 1116 изложить в следующей редакции:

"1116	15097	парк им.300-летия Санкт-Петербурга между Финским заливом и Приморским пр.	54,68	15-2";
-------	-------	---	-------	--------

позицию 1118 изложить в следующей редакции:

"1118	15103	Удельный парк (участок 2) между Богатырским пр., линией Выборгской ж.д. и Фермским шоссе	95,47	15-4";
-------	-------	--	-------	--------

позицию 1146 изложить в следующей редакции:

"1146	15157	сквер б/н на Шуваловском пр. от Мебельной ул. до Богатырского пр.	13,47	15-2";
-------	-------	---	-------	--------

позицию 1148 изложить в следующей редакции:

"1148	15159	сквер б/н на пр.Королева, д.31, корп.1	0,08	15-5";
-------	-------	--	------	--------

позицию 1162 изложить в следующей редакции:

"1162	15173	сквер б/н на пересечении Южной ул. и Славянской ул.	0,65	15-1";
-------	-------	---	------	--------

позицию 1164 изложить в следующей редакции:

"1164	16001	Детский парк между Широкой ул., Октябрьским бульв. и Софийским бульв.	3,24	16-2";
-------	-------	---	------	--------

позицию 1166 изложить в следующей редакции:

"1166	16003	Соборный сквер на Соборной пл.	3,44	16-2";
-------	-------	--------------------------------	------	--------

позицию 1179 изложить в следующей редакции:

"1179	16019	Отдельный парк между Московским шоссе, Софийским бульв., Павловским шоссе и линией Витебской ж.д.	91,96	16-2";
-------	-------	---	-------	--------

позицию 1188 изложить в следующей редакции:

"1188	16038	сквер б/н на Артиллерийской ул., д.4	1,24	16-2";
-------	-------	--------------------------------------	------	--------

позицию 1191 изложить в следующей редакции:

"1191	16042	парк Мариенталь между Садовой ул., ул.Красного Курсанта, Мариинской ул. и Елизаветинской ул.	35,42	16-1";
-------	-------	--	-------	--------

позицию 1209 изложить в следующей редакции:

"1209	16063	сквер б/н вокруг Круглого пруда	2,08	16-1";
-------	-------	---------------------------------	------	--------

позицию 1212 изложить в следующей редакции:

"1212	16066	сквер б/н на Железнодорожной ул., д.14	0,55	16-2";
-------	-------	--	------	--------

позицию 1221 изложить в следующей редакции:

"1221	16075	сквер б/н на Артиллерийской ул. между д.9 и д.20/13 по Кадетскому бульв.	0,27	16-2";
-------	-------	--	------	--------

позицию 1229-1 изложить в следующей редакции:

"1229-1	16084	парк дачи Самойловой на Павловском шоссе у д.10	13,49	16-1";
---------	-------	---	-------	--------

позицию 1229-15 изложить в следующей редакции:

"1229-15	16098	сквер б/н на Ленинградской ул. северо-западнее д.16	0,21	16-2";
----------	-------	---	------	--------

позицию 1229-63 изложить в следующей редакции:

"1229-63	16146	сквер б/н на Ленинградской ул. у д.26, д.28 и д.30	0,18	16-2";
----------	-------	--	------	--------

позицию 1241 изложить в следующей редакции:

"1241	17014	сквер б/н на Пражской ул. от ул.Турку до пр.Славы	1,16	17-2";
-------	-------	---	------	--------

позицию 1254 изложить в следующей редакции:

"1254	17088	сквер б/н на Будапештской ул. между д.62 и д.66, корп.1	2,43	17-4";
-------	-------	---	------	--------

позиции 1258 – 1259 изложить в следующей редакции:

"1258	17095	парк Интернационалистов на пересечении Южного шоссе и Бухарестской ул.	29,02	17-2, 17-5
1259	17096	парк б/н между Софийской ул., ул. Димитрова и Бухарестской ул.	54,56	17-5";

позицию 1272 изложить в следующей редакции:

"1272	17133	сквер б/н на М.Балканской ул. между д.4 и д.3, корп.2 по ул.Димитрова	3,23	17-4";
-------	-------	---	------	--------

позицию 1306 изложить в следующей редакции:

"1306	18021	сквер б/н на Исполкомской ул., д.3	0,36	18-4";
-------	-------	------------------------------------	------	--------

позицию 1317 изложить в следующей редакции:

"1317	18032	сквер б/н в Мариинском проезде	0,23	18-4";
-------	-------	--------------------------------	------	--------

позицию 1326 изложить в следующей редакции:

"1326	18041	сквер б/н на пересечении Коломенской ул. и Свечного пер.	0,13	18-6";
-------	-------	--	------	--------

позицию 1340 изложить в следующей редакции:

"1340	18073	сквер б/н на Суворовском пр. между 9-й Советской ул. и Госпитальной ул.	0,16	18-4";
-------	-------	---	------	--------

позицию 1356 изложить в следующей редакции:

"1356	18097	сквер б/н на 5-й Советской ул. между д.41 и д.11/35 по Дегтярной ул.	0,03	18-4";
-------	-------	--	------	--------

позицию 1363 изложить в следующей редакции:

"1363	18107	сквер б/н в Басковом пер., д.3	0,02	18-3";
-------	-------	--------------------------------	------	--------

позицию 1365 изложить в следующей редакции:

"1365	18112	сквер б/н на пересечении 3-й Советской ул. и Дегтярной ул.	0,07	18-4";
-------	-------	--	------	--------

позицию 1385 изложить в следующей редакции:

"1385	18147	сквер б/н на 5-й Советской ул. между д.28 по 5-й Советской ул. и д.18/32 по Дегтярной ул.	0,04	18-4";
-------	-------	---	------	--------



позицию 1391 изложить в следующей редакции:

"1391	18157	сквер б/н на Разъезжей ул., д.38	0,07	18-6";
-------	-------	----------------------------------	------	--------

позиции 101, 131, 137, 140, 143, 144, 314, 549-42, 549-43, 568, 577, 663, 664, 795, 825, 831, 843, 844, 1072, 1240, 1359, 1375, 1386, 1389 исключить.

2. Приложение 3 изложить в редакции согласно приложению к настоящему Закону Санкт-Петербурга.

## Статья 2

Настоящий Закон Санкт-Петербурга вступает в силу через 10 дней после дня его официального опубликования.

Губернатор Санкт-Петербурга



Г.С. Полтавченко

Санкт-Петербург

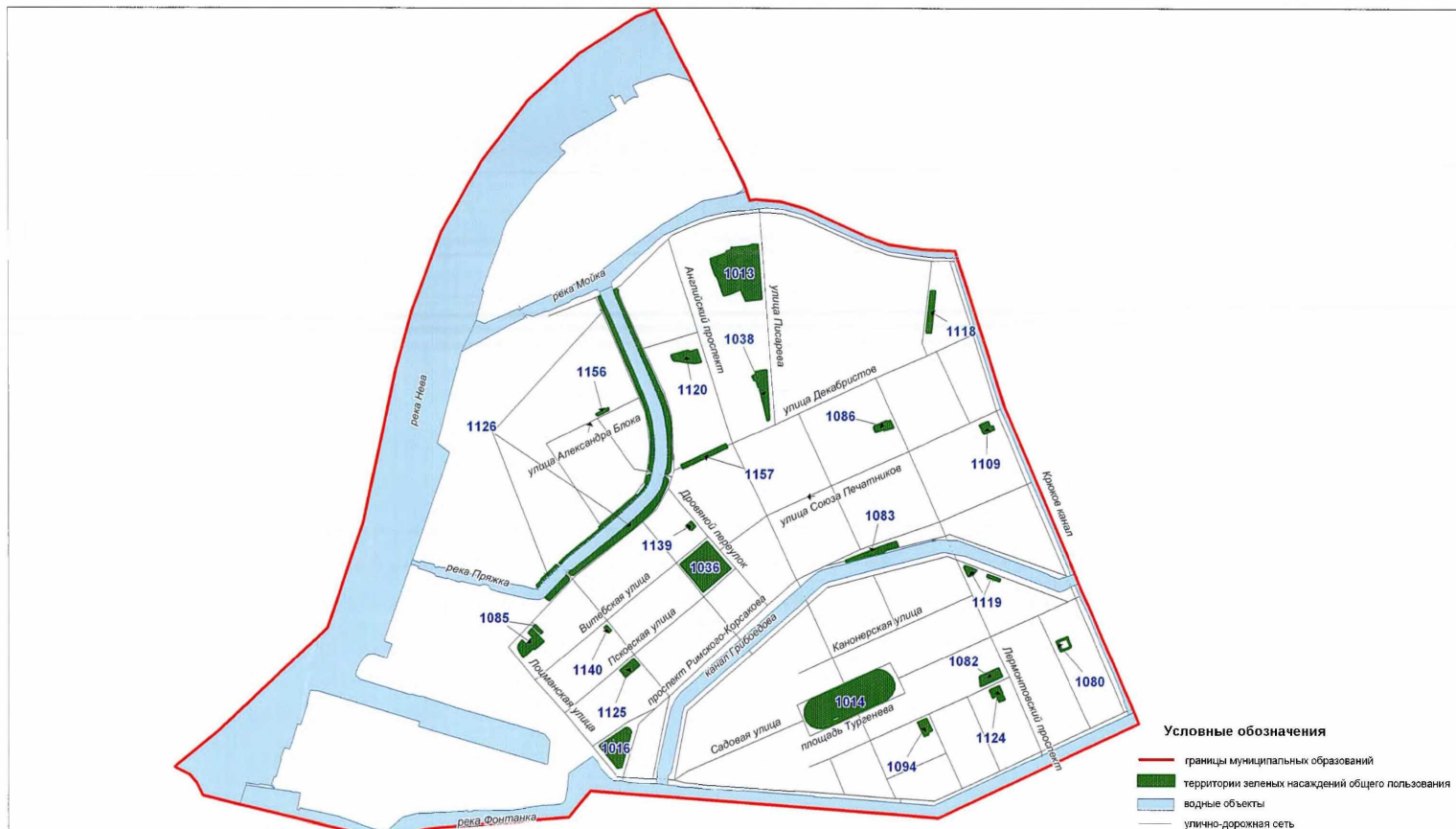
25 декабря 2015 года

№ 889- 179

Приложение  
к Закону Санкт-Петербурга  
"О внесении изменений  
в Закон Санкт-Петербурга  
"О зеленых насаждениях  
общего пользования"  
от 23 декабря 2015 года  
№ 889-179

"Приложение 3  
к Закону Санкт-Петербурга  
"О зеленых насаждениях  
общего пользования"  
от 19 сентября 2007 года  
№ 430-85

Схема 1-1





Территории зеленых насаждений общего пользования в границах Адмиралтейского района Санкт-Петербурга  
(муниципальный округ Сенной округ)

Схема 1-2



Схема 1-3

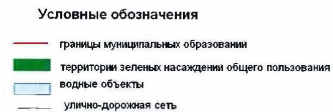


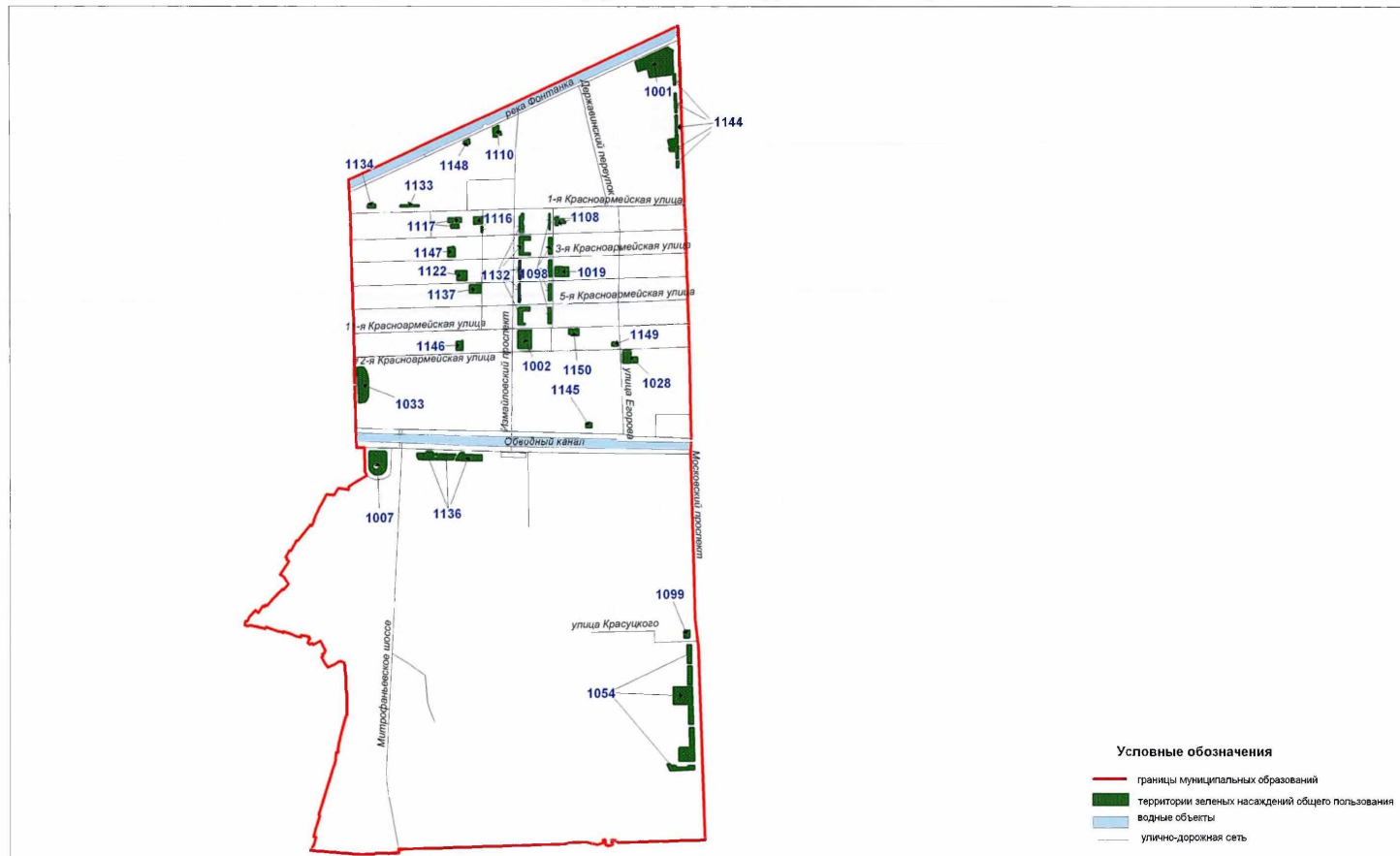
Схема 1-4





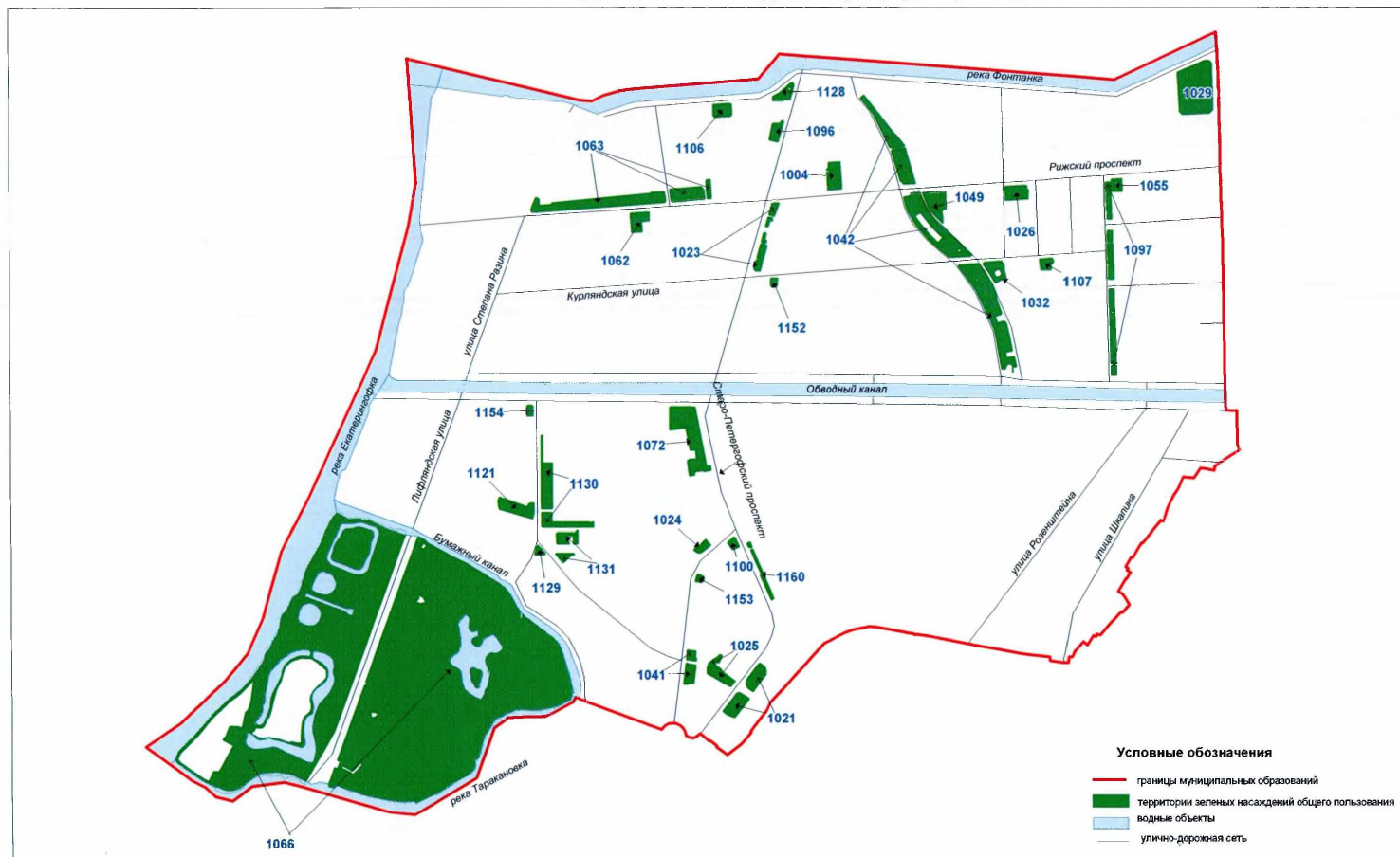
Территории зеленых насаждений общего пользования в границах Адмиралтейского района Санкт-Петербурга  
(муниципальный округ Измайловское)

Схема 1-5



Территории зеленых насаждений общего пользования в границах Адмиралтейского района Санкт-Петербурга  
(муниципальный округ Екатерингофский)

Схема 1-6

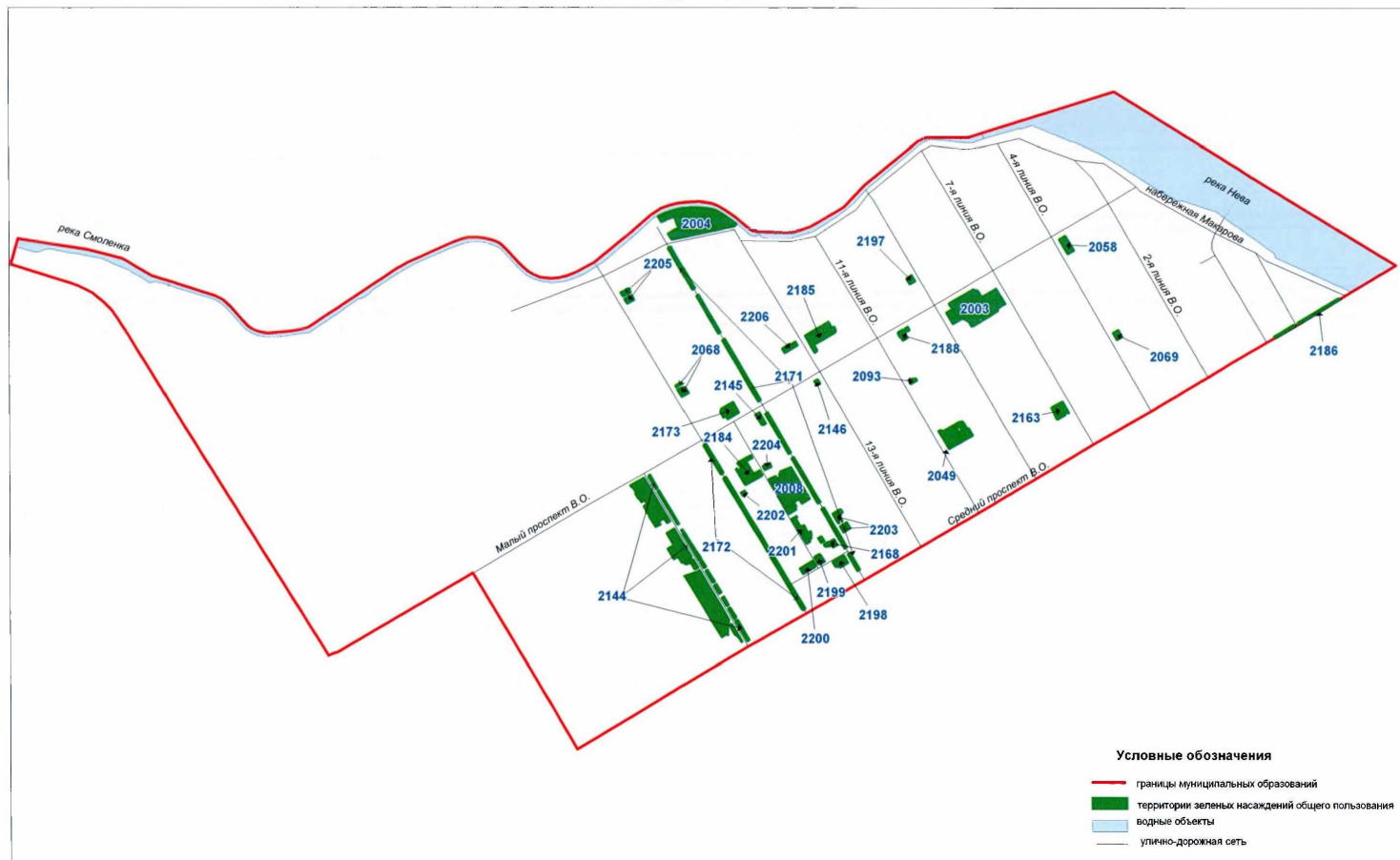


### Схема 2-1



**Территории зеленых насаждений общего пользования в границах Василеостровского района Санкт-Петербурга  
(муниципальный округ Васильевский)**

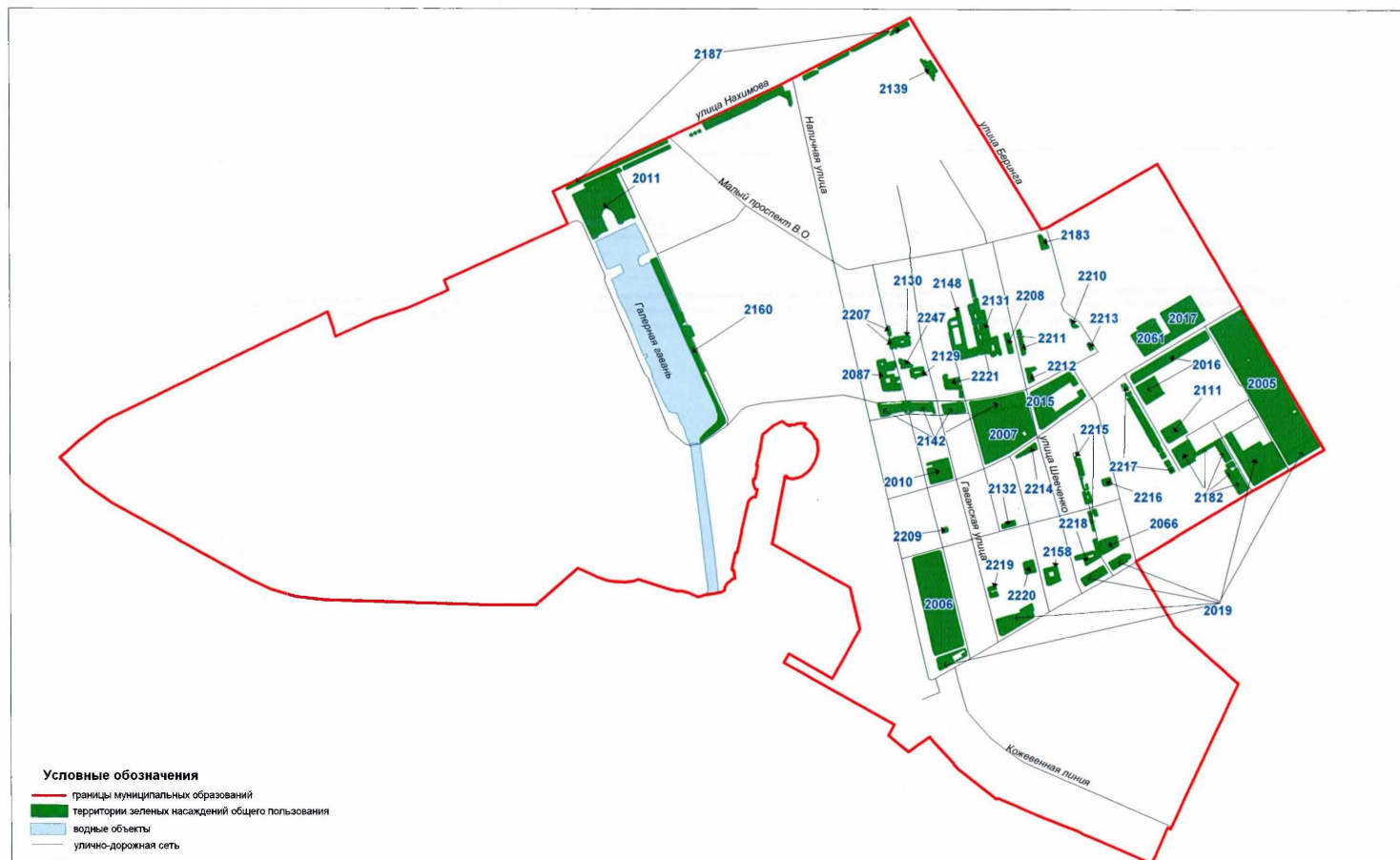
Схема 2-2





Территории зеленых насаждений общего пользования в границах Василеостровского района Санкт-Петербурга  
(муниципальный округ Гавань)

Схема 2-3

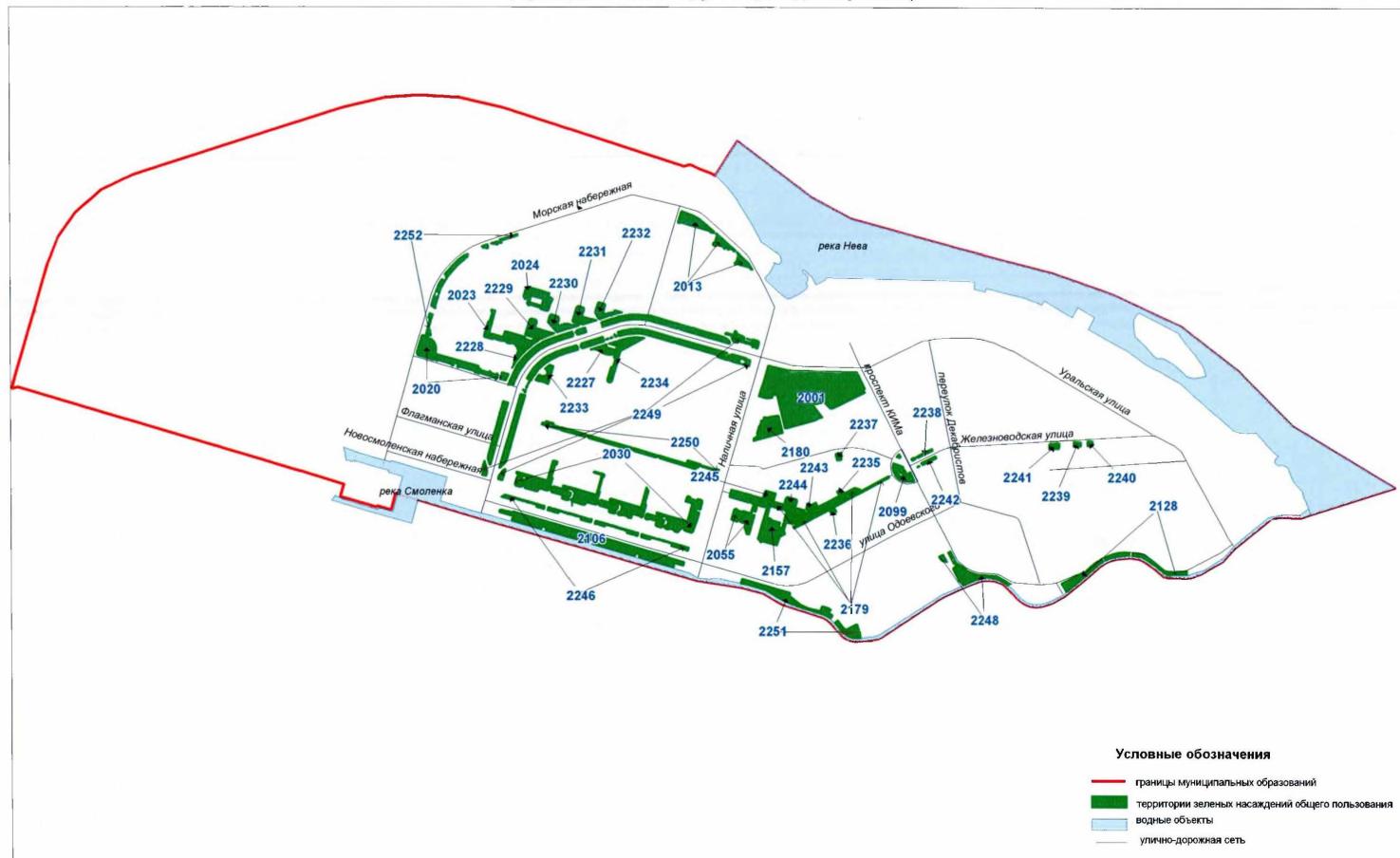


Территории зеленых насаждений общего пользования в границах Василеостровского района Санкт-Петербурга  
(муниципальный округ округ Морской)

Схема 2-4

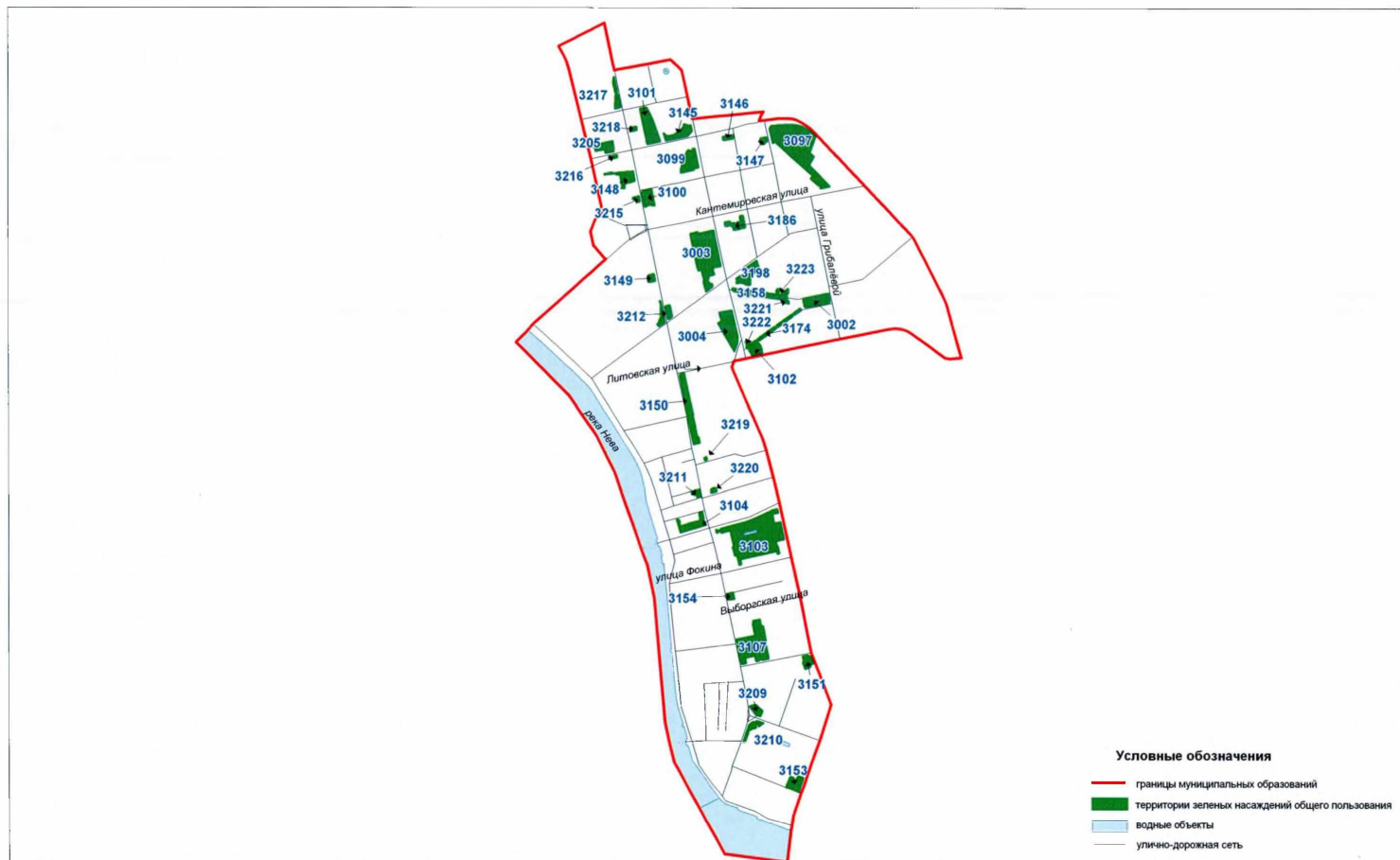


Схема 2-5



Территории зеленых насаждений общего пользования в границах Выборгского района Санкт-Петербурга  
(муниципальный округ Сампсониевское)

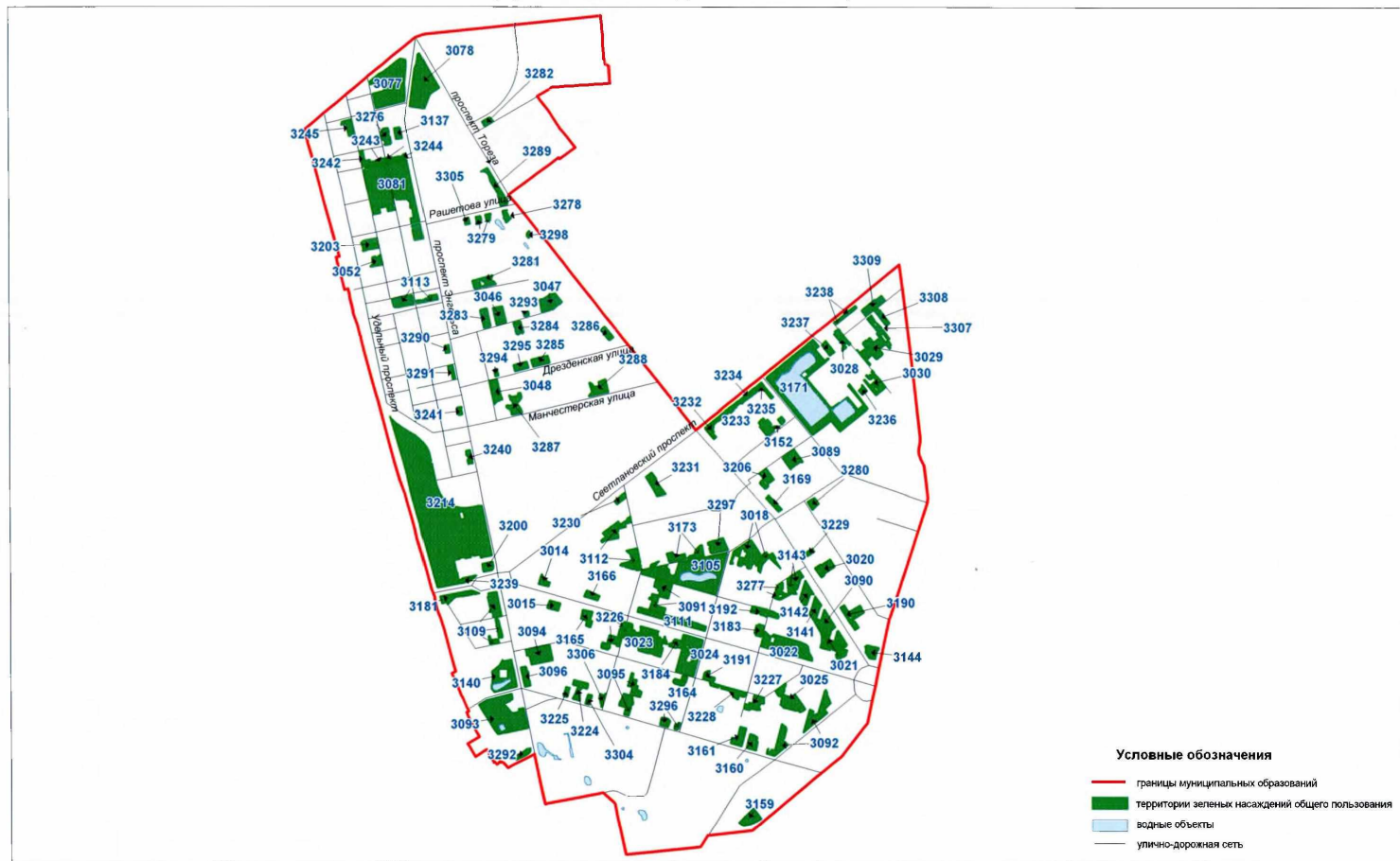
Схема 3-1





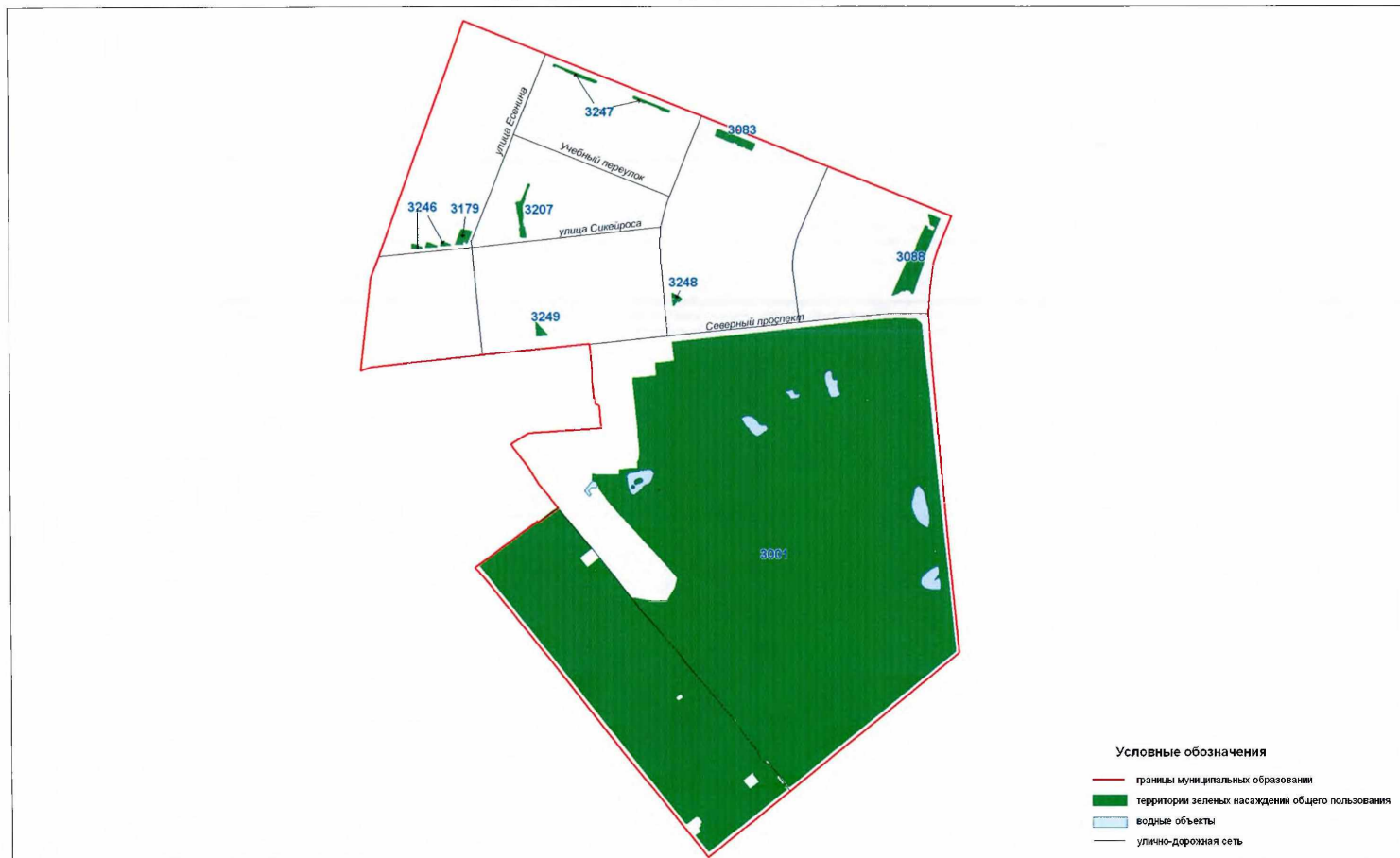
Территории зеленых насаждений общего пользования в границах Выборгского района Санкт-Петербурга  
(муниципальный округ Светлановское)

Схема 3-2



Территории зеленых насаждений общего пользования в границах Выборгского района Санкт-Петербурга  
(муниципальный округ Сосновское)

Схема 3-3



Территории зеленых насаждений общего пользования в границах Выборгского района Санкт-Петербурга  
(муниципальный округ №15)

Схема 3-4



Территории зеленых насаждений общего пользования в границах Выборгского района Санкт-Петербурга  
(муниципальный округ Парнас)

Схема 3-5



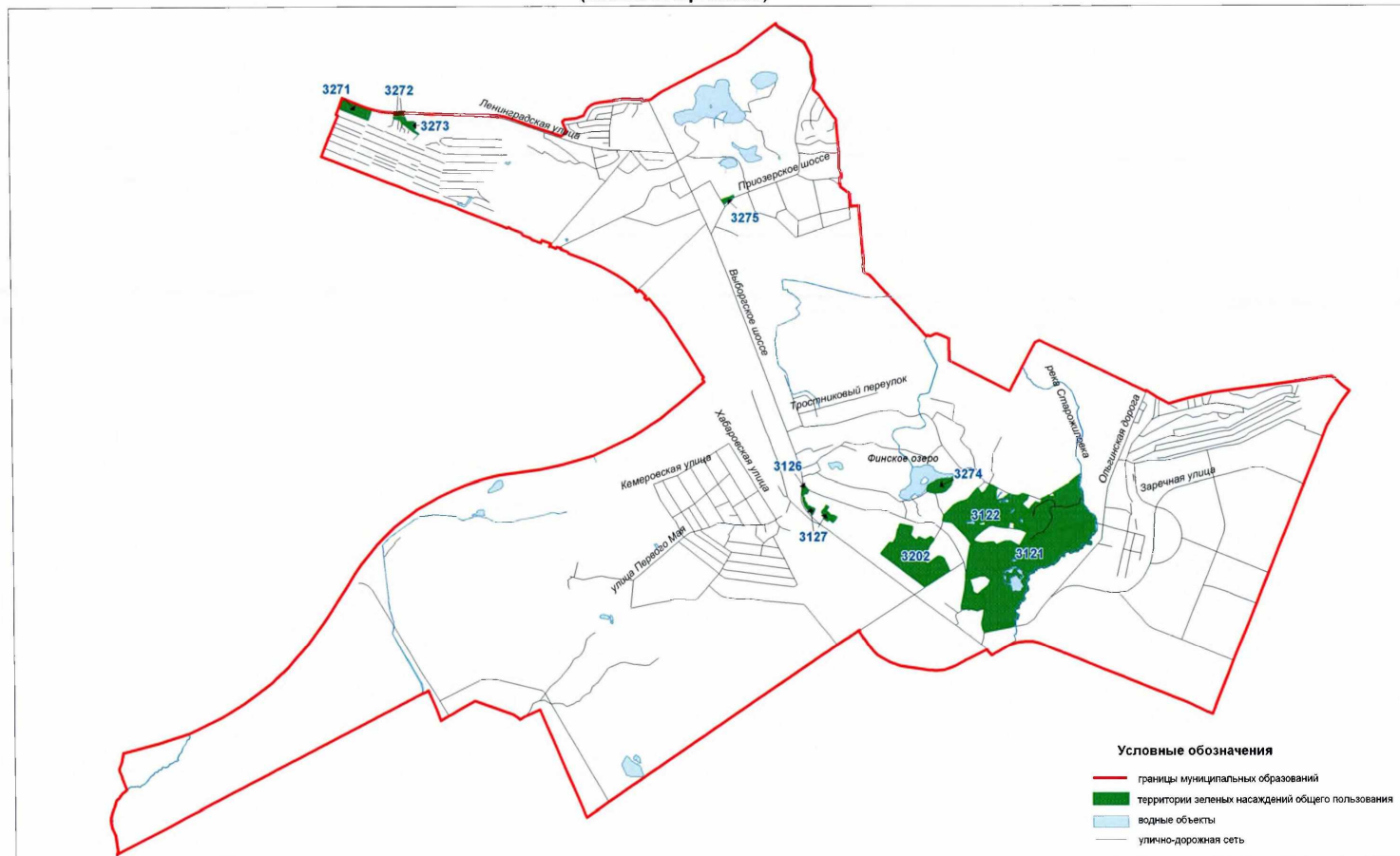


Схема 3-6



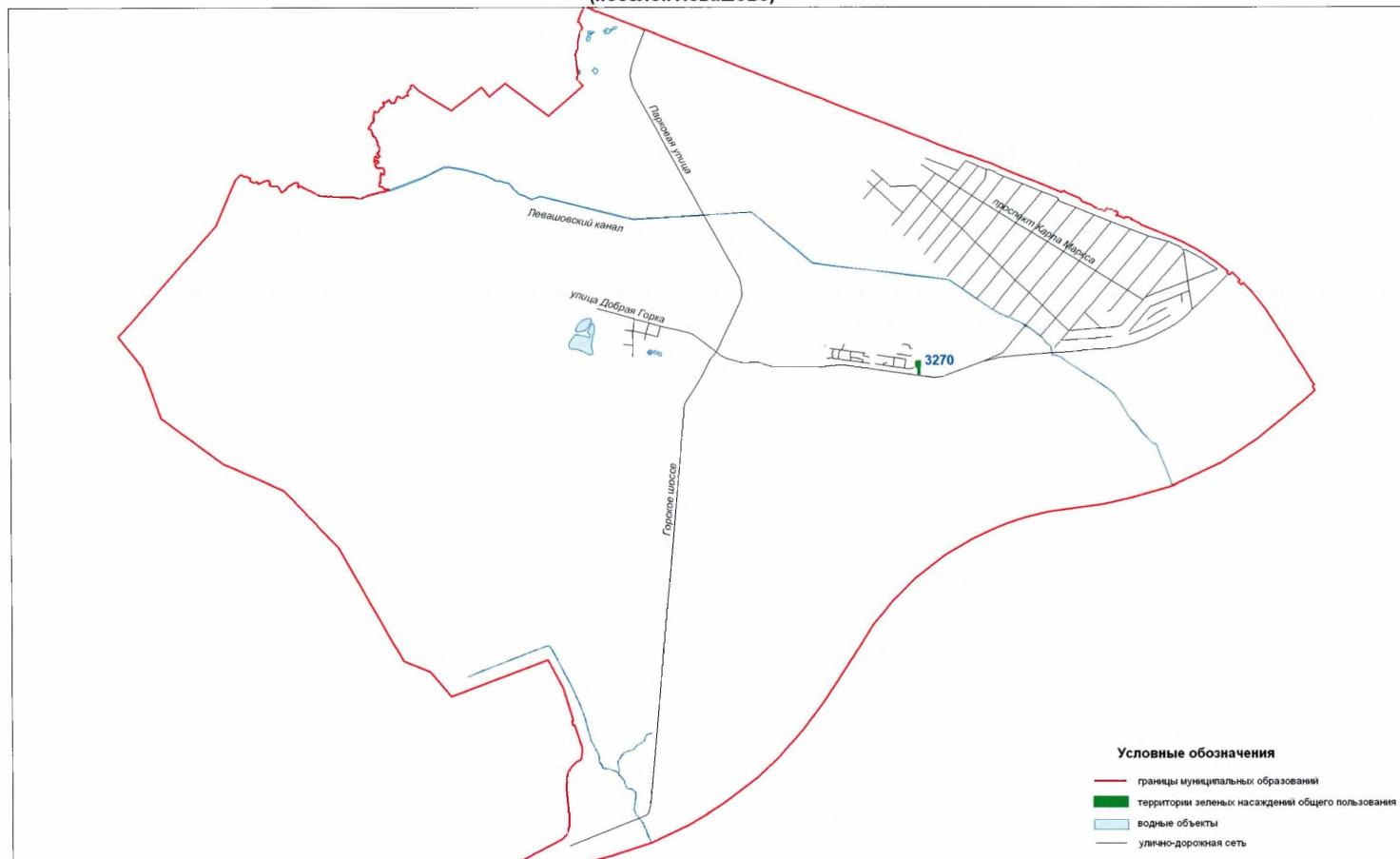
Территории зеленых насаждений общего пользования в границах Выборгского района Санкт-Петербурга  
(поселок Парголово)

Схема 3-7



Территории зеленых насаждений общего пользования в границах Выборгского района Санкт-Петербурга  
(поселок Левашово)

Схема 3-8



Территории зеленых насаждений общего пользования в границах Калининского района Санкт-Петербурга  
(муниципальный округ Гражданка)

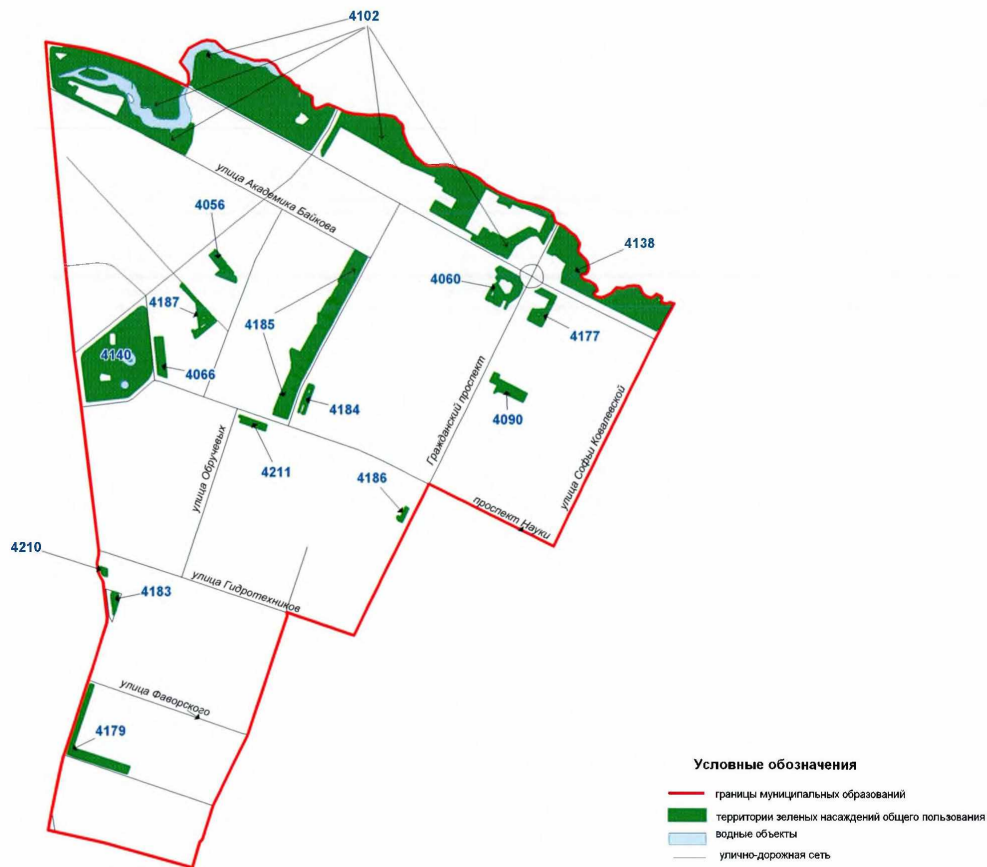
Схема 4-1





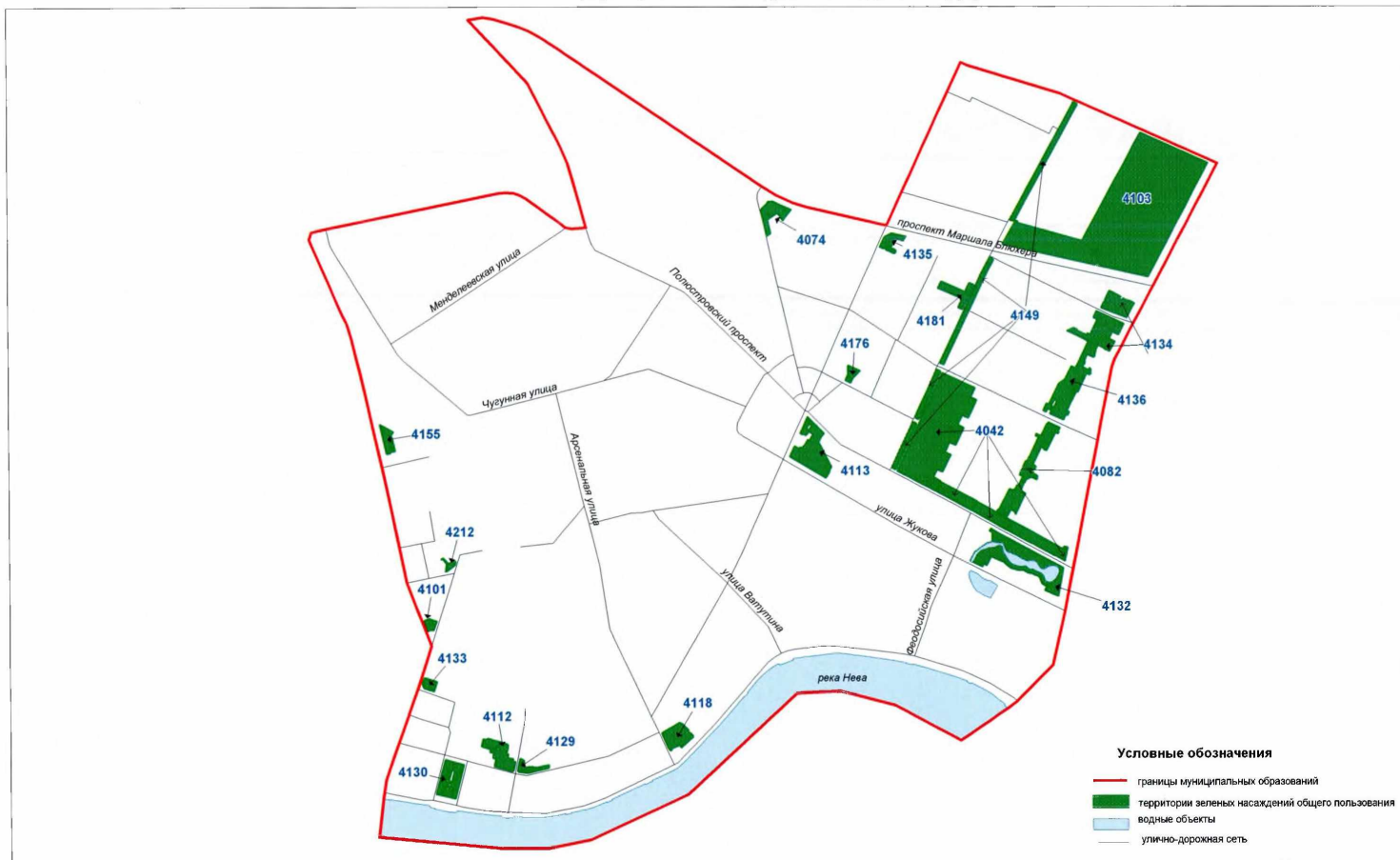
Территории зеленых насаждений общего пользования в границах Калининского района Санкт-Петербурга  
(муниципальный округ Академическое)

Схема 4-2



Территории зеленых насаждений общего пользования в границах Калининского района Санкт-Петербурга  
(муниципальный округ Финляндский округ)

Схема 4-3



Территории зеленых насаждений общего пользования в границах Калининского района Санкт-Петербурга  
(муниципальный округ №21)

Схема 4-4



Территории зеленых насаждений общего пользования в границах Калининского района Санкт-Петербурга  
(муниципальный округ Пискаревка)

Схема 4-5





Территории зеленых насаждений общего пользования в границах Калининского района Санкт-Петербурга  
(муниципальный округ Северный)

Схема 4-6



Территории зеленых насаждений общего пользования в границах Калининского района Санкт-Петербурга  
(муниципальный округ Прометей)

Схема 4-7



Территории зеленых насаждений общего пользования в границах Кировского района Санкт-Петербурга  
(муниципальный округ Княжево)

Схема 5-1



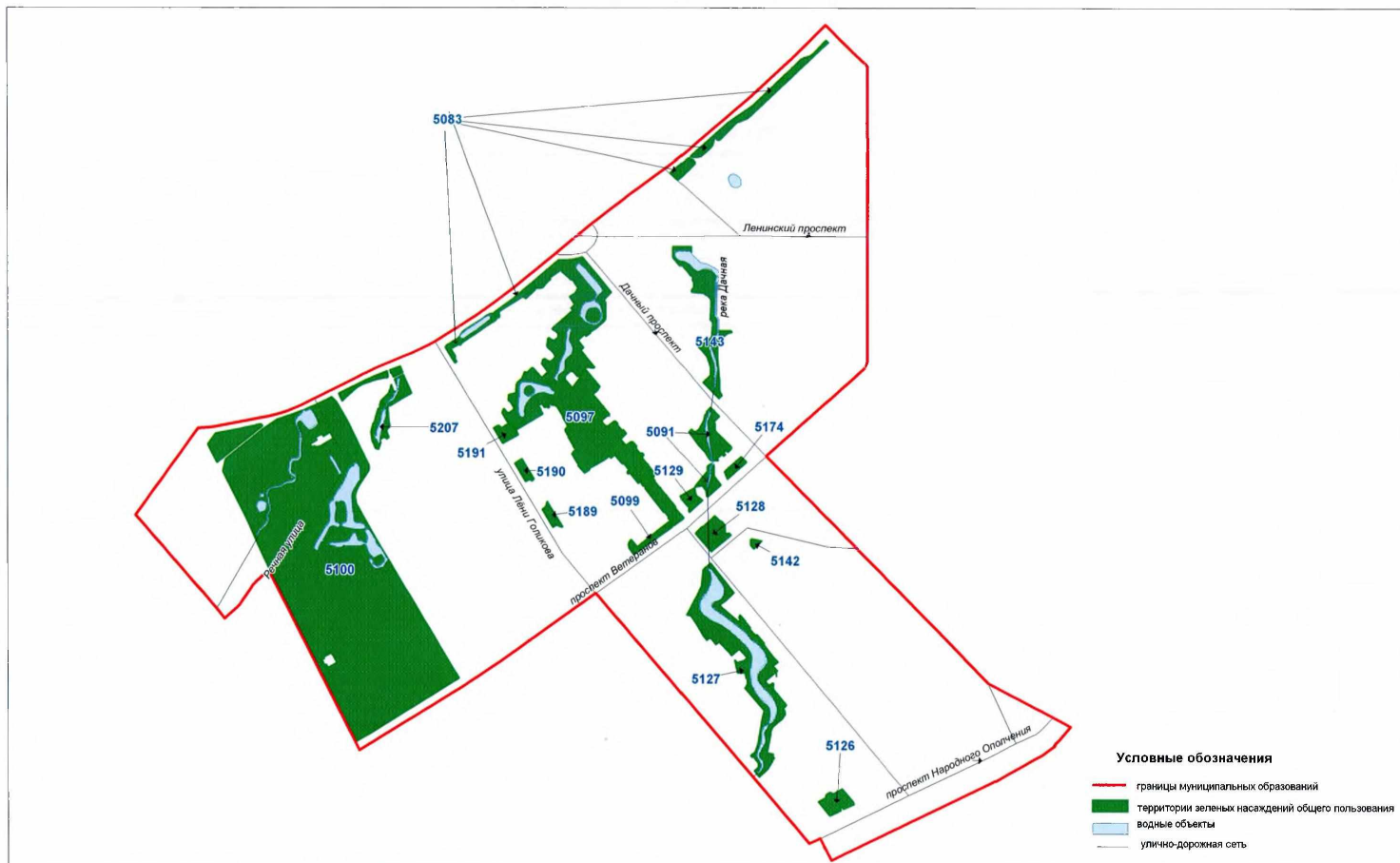
Территории зеленых насаждений общего пользования в границах Кировского района Санкт-Петербурга  
(муниципальный округ Ульянка)

Схема 5-2



Территории зеленых насаждений общего пользования в границах Кировского района Санкт-Петербурга  
(муниципальный округ Дачное)

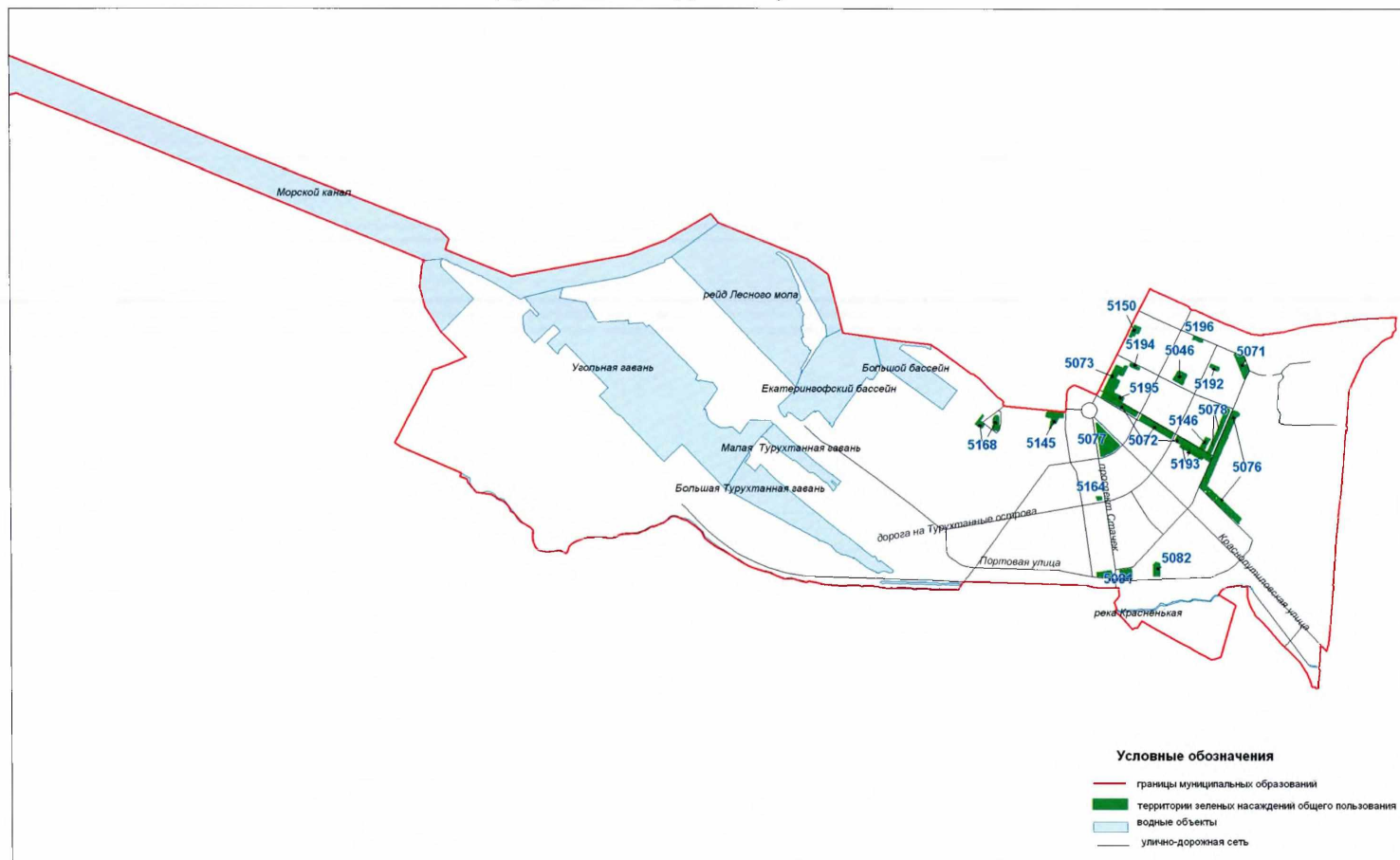
Схема 5-3



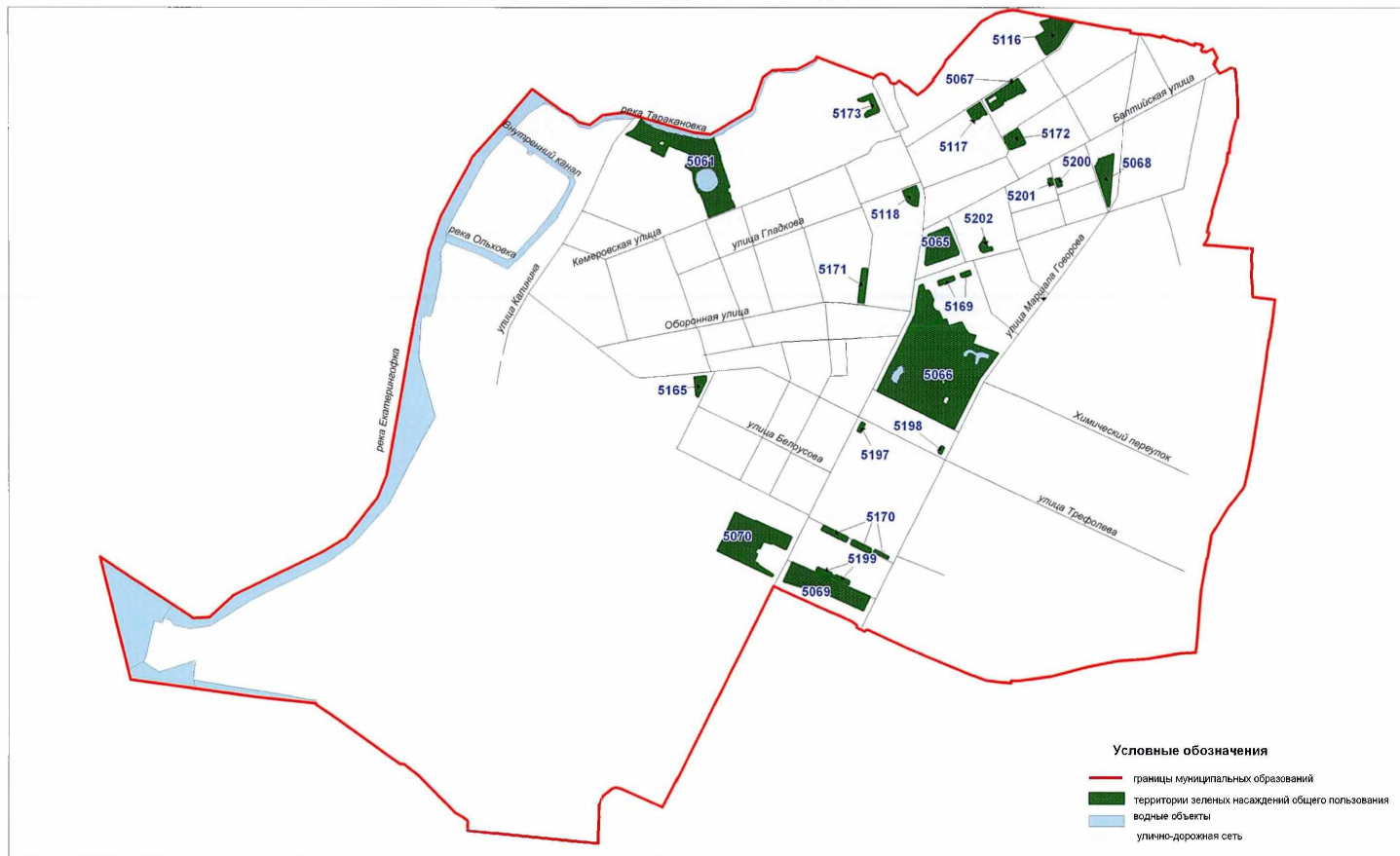


Территории зеленых насаждений общего пользования в границах Кировского района Санкт-Петербурга  
(муниципальный округ Автово)

Схема 5-4

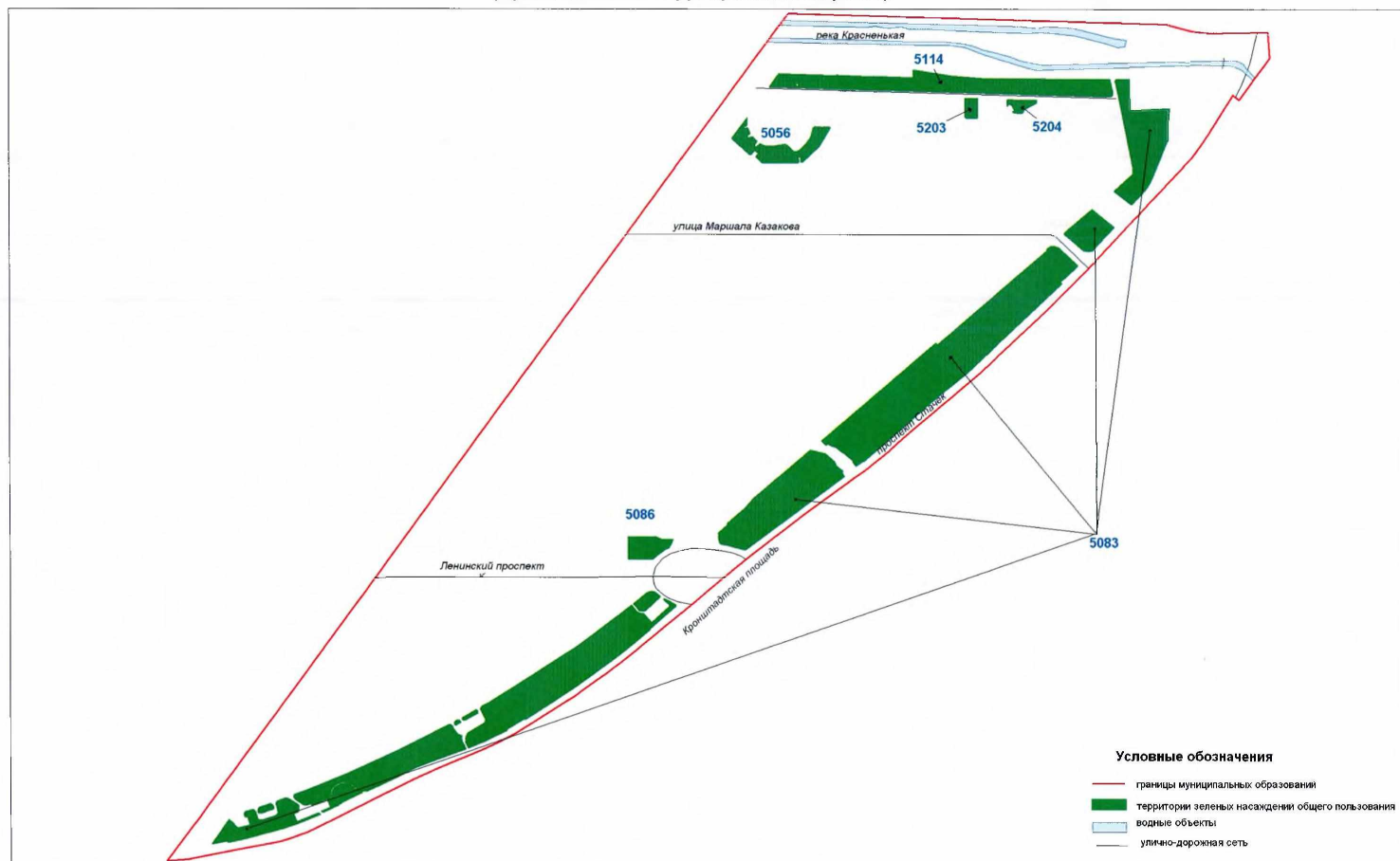


### Схема 5-5



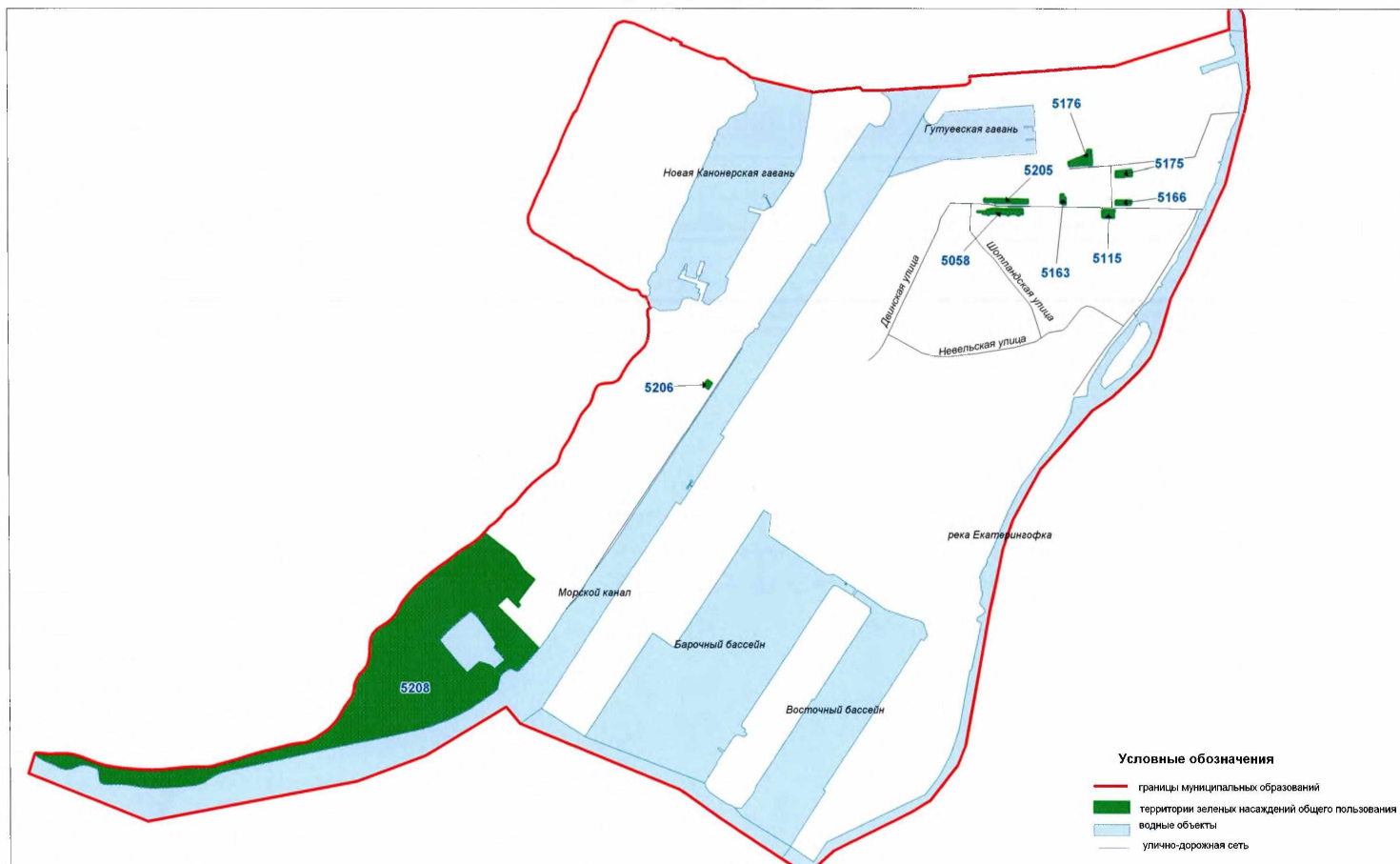
Территории зеленых насаждений общего пользования в границах Кировского района Санкт-Петербурга  
(муниципальный округ Красненькая речка)

Схема 5-6



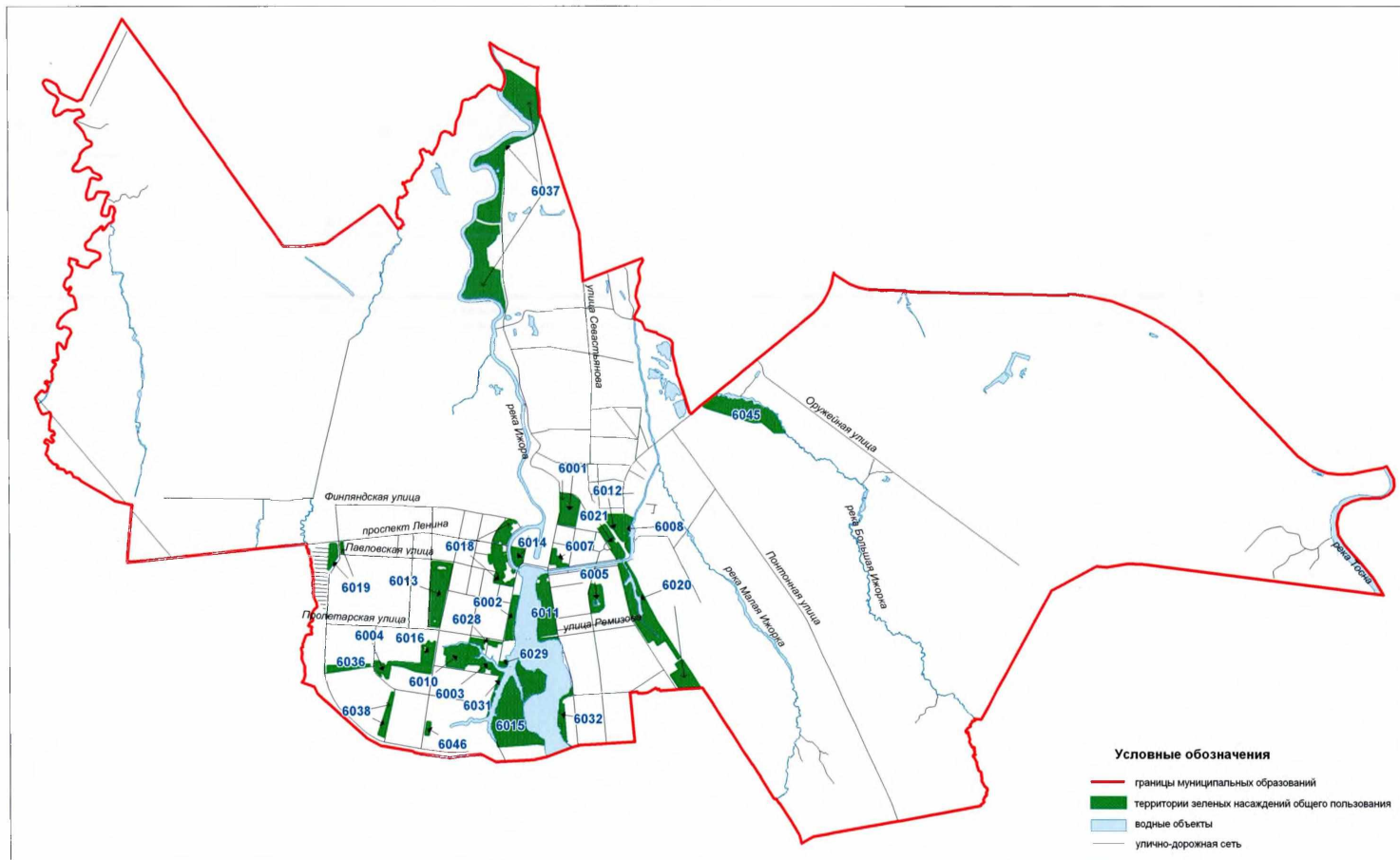
Территории зеленых насаждений общего пользования в границах Кировского района Санкт-Петербурга  
(муниципальный округ Морские ворота)

Схема 5-7



Территории зеленых насаждений общего пользования в границах Колпинского района Санкт-Петербурга  
(город Колпино)

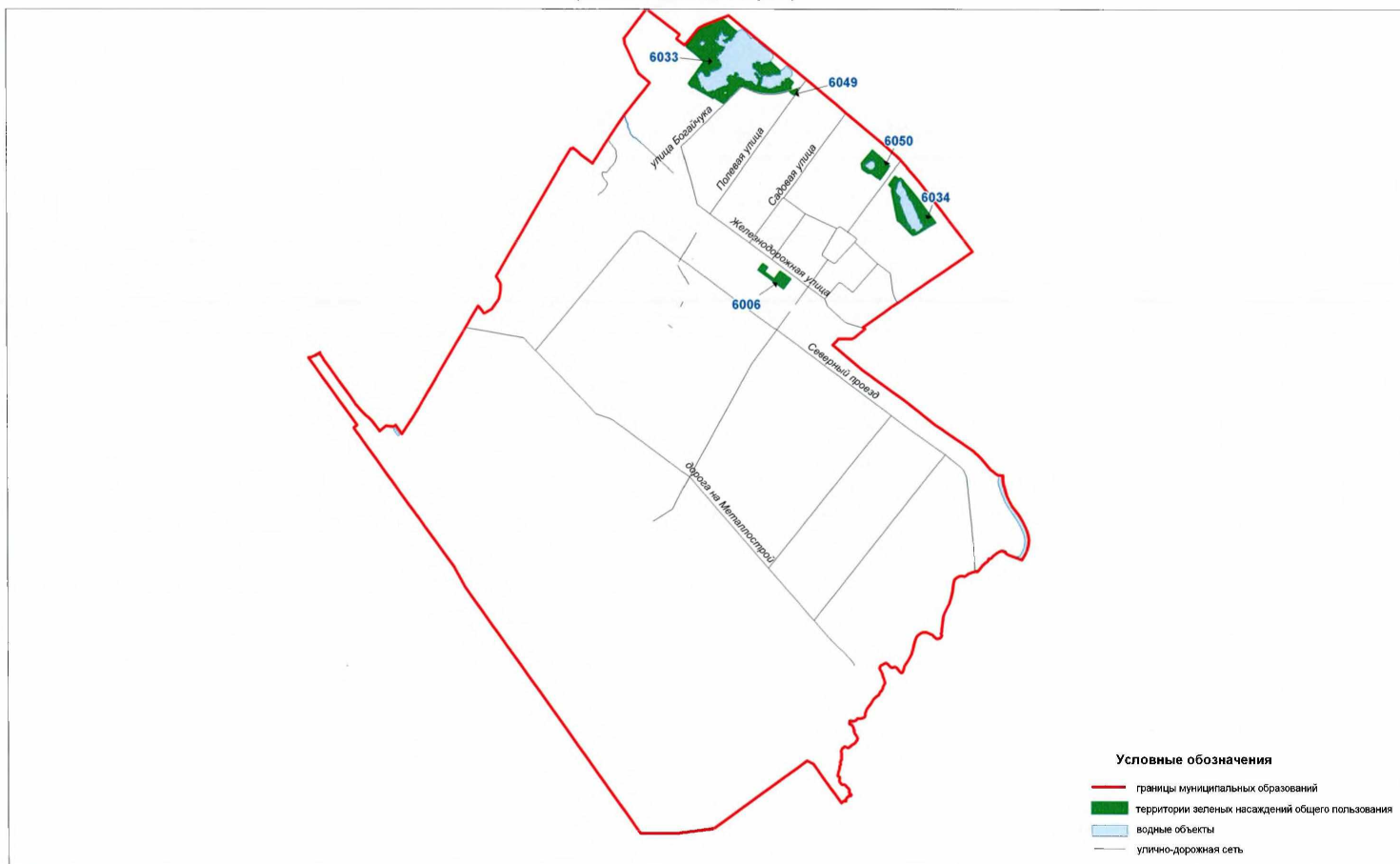
Схема 6-1





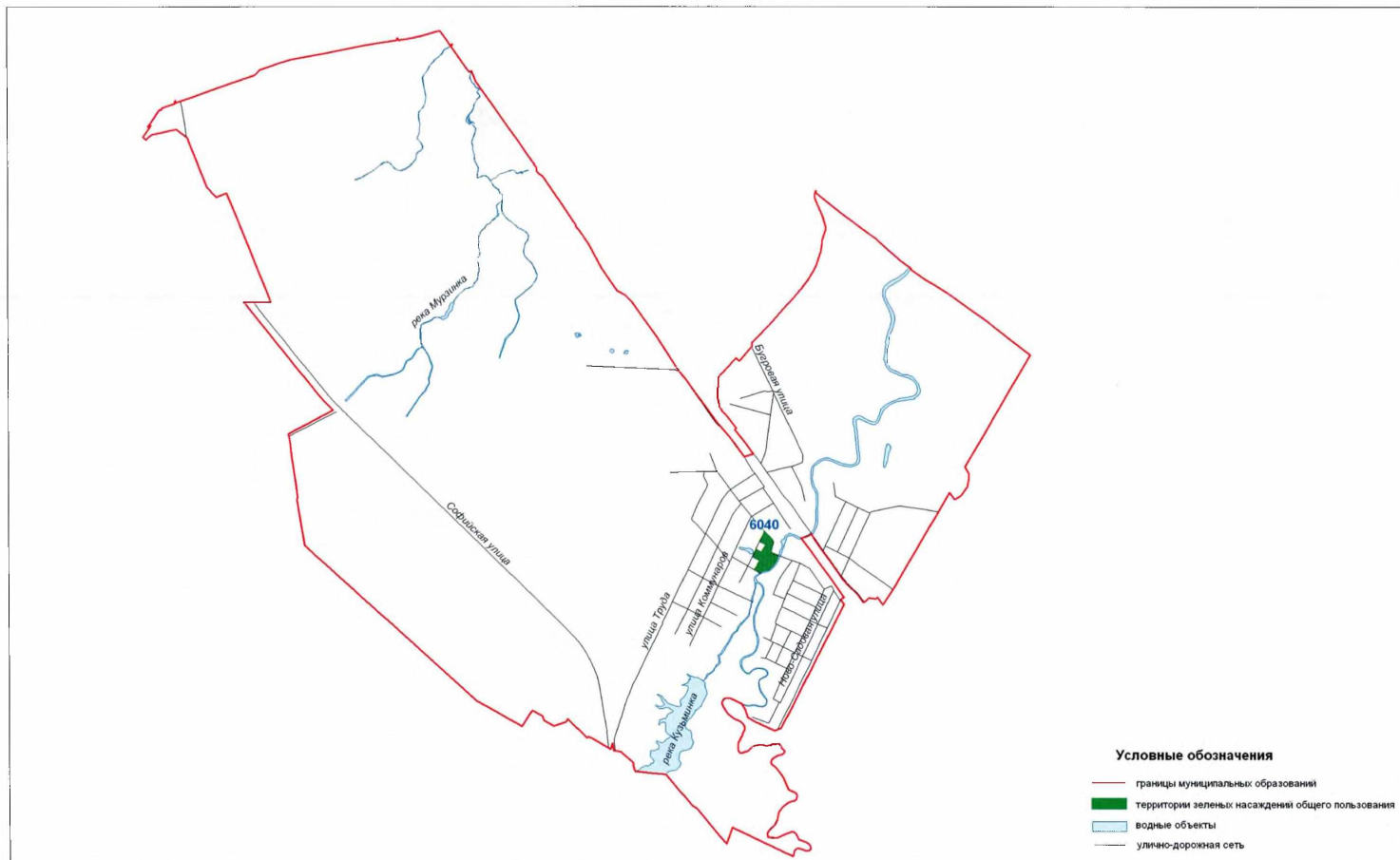
Территории зеленых насаждений общего пользования в границах Колпинского района Санкт-Петербурга  
(поселок Металлострой)

Схема 6-2



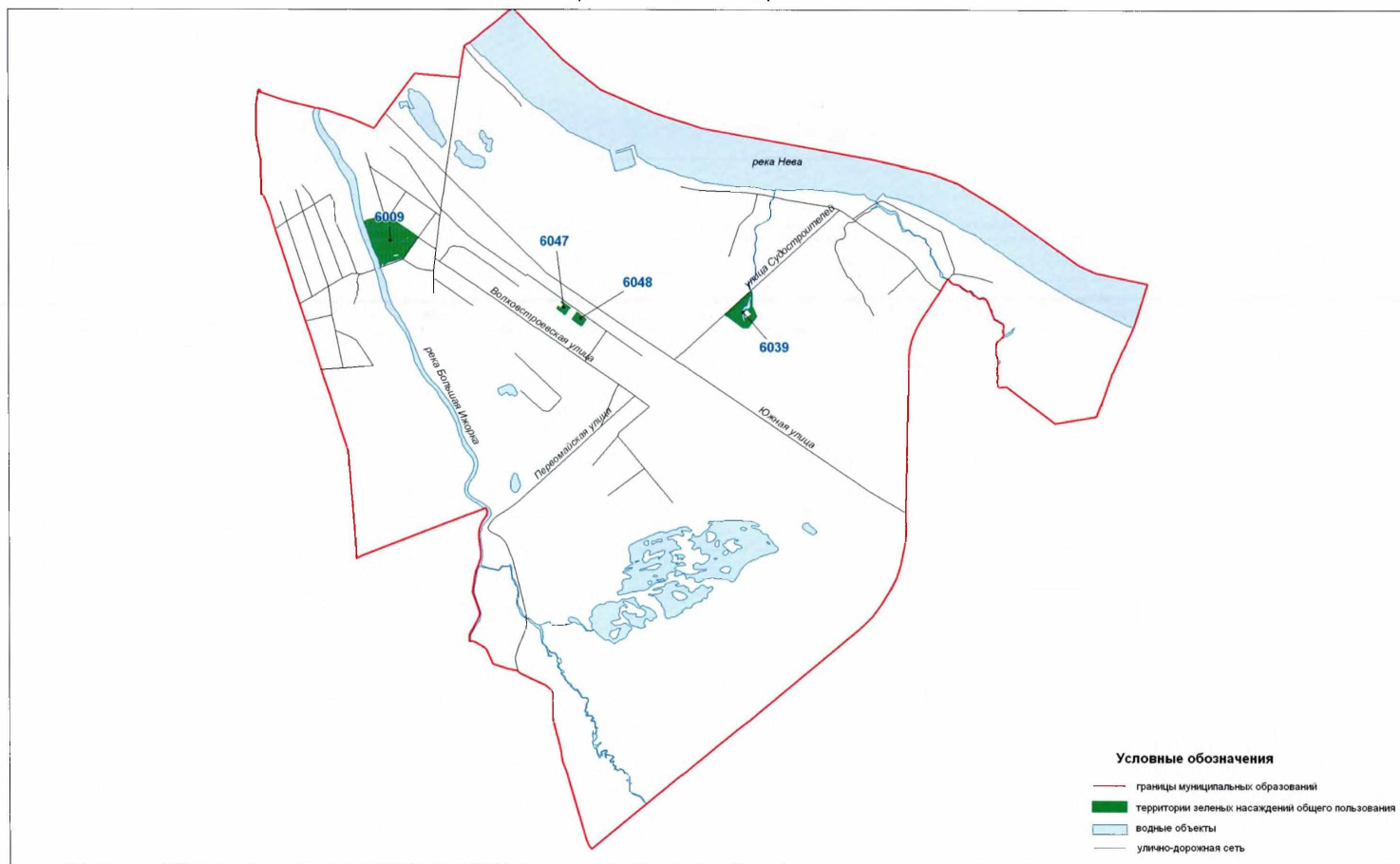
Территории зеленых насаждений общего пользования в границах Колпинского района Санкт-Петербурга  
(поселок Петро-Славянка)

Схема 6-3



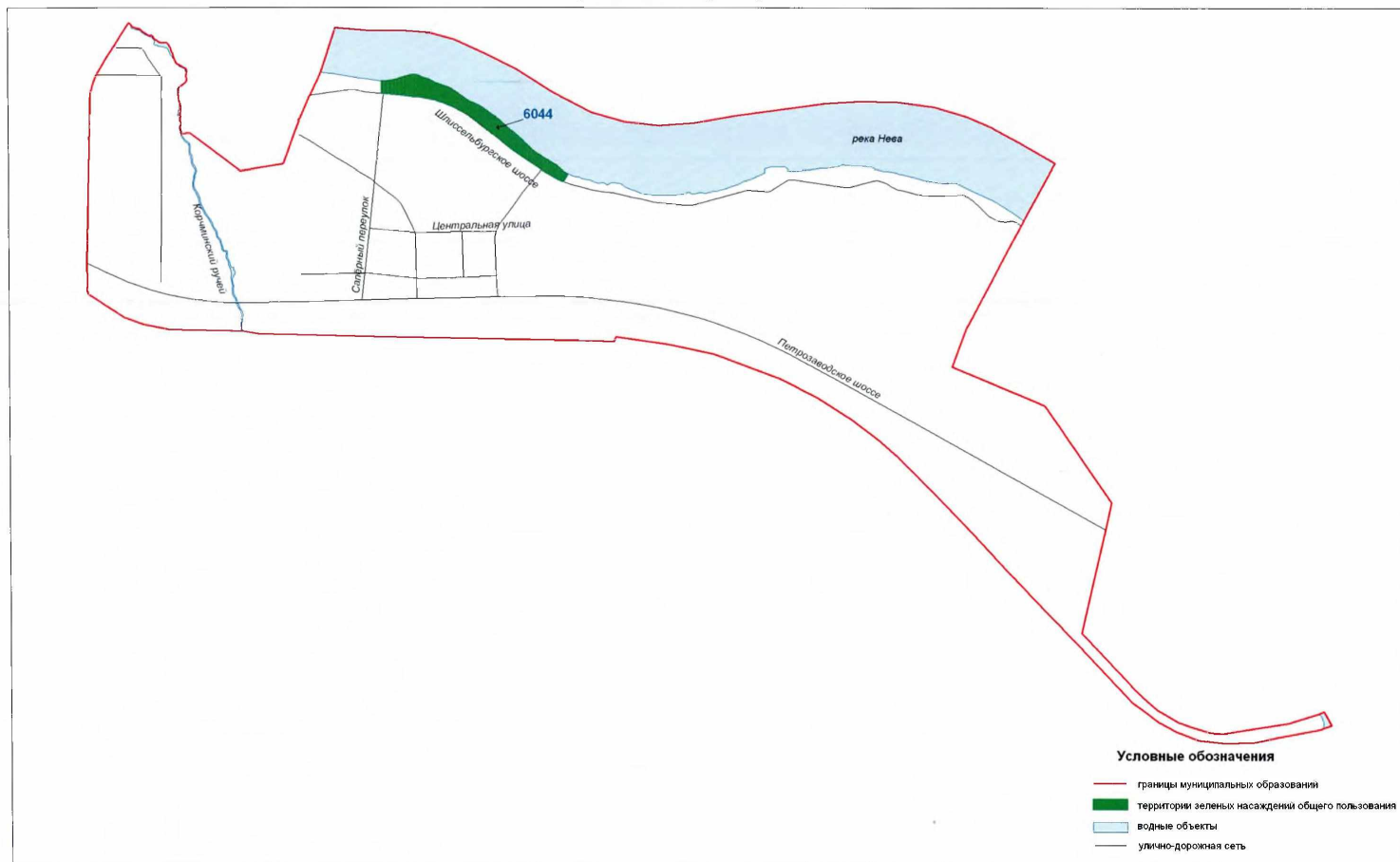
Территории зеленых насаждений общего пользования в границах Колпинского района Санкт-Петербурга  
(поселок Понтонный)

Схема 6-4



Территории зеленых насаждений общего пользования в границах Колпинского района Санкт-Петербурга  
(поселок Саперный)

Схема 6-5



Территории зеленых насаждений общего пользования в границах Колпинского района Санкт-Петербурга  
(поселок Усть-Ижора)

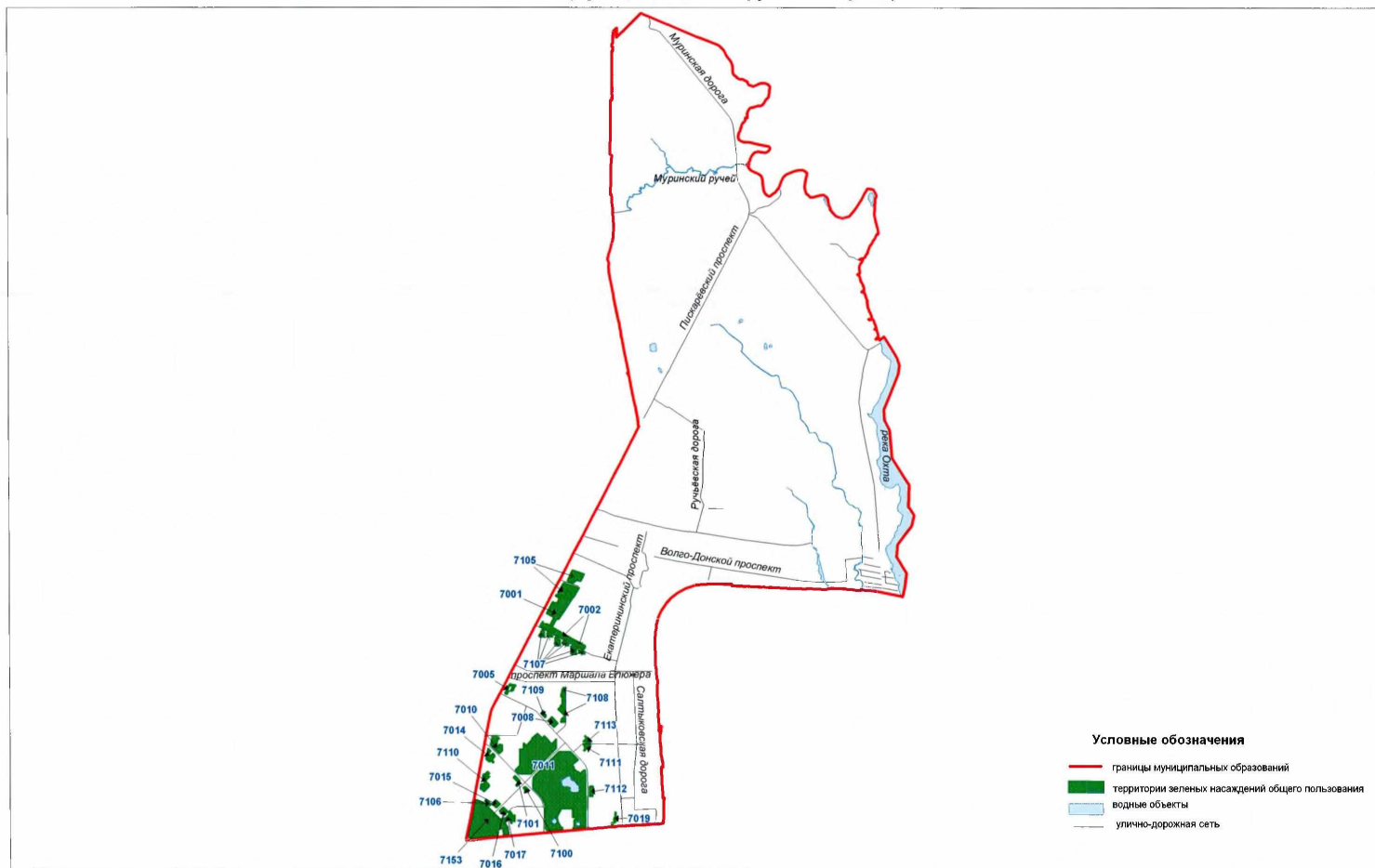
Схема 6-6





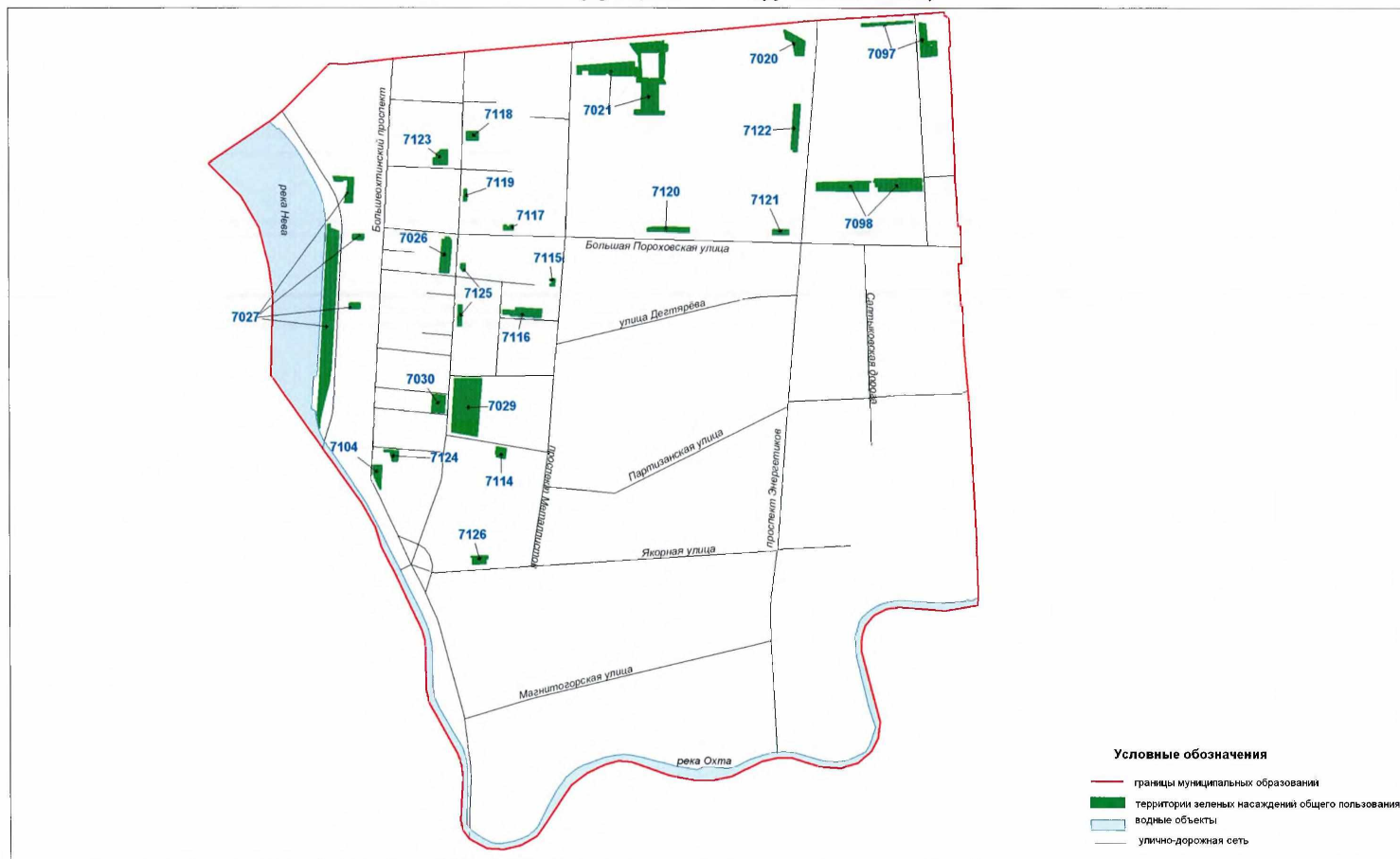
Территории зеленых насаждений общего пользования в границах Красногвардейского района Санкт-Петербурга  
(муниципальный округ Полюстрово)

Схема 7-1



**Территории зеленых насаждений общего пользования в границах Красногвардейского района Санкт-Петербурга  
(муниципальный округ Большая Охта)**

Схема 7-2





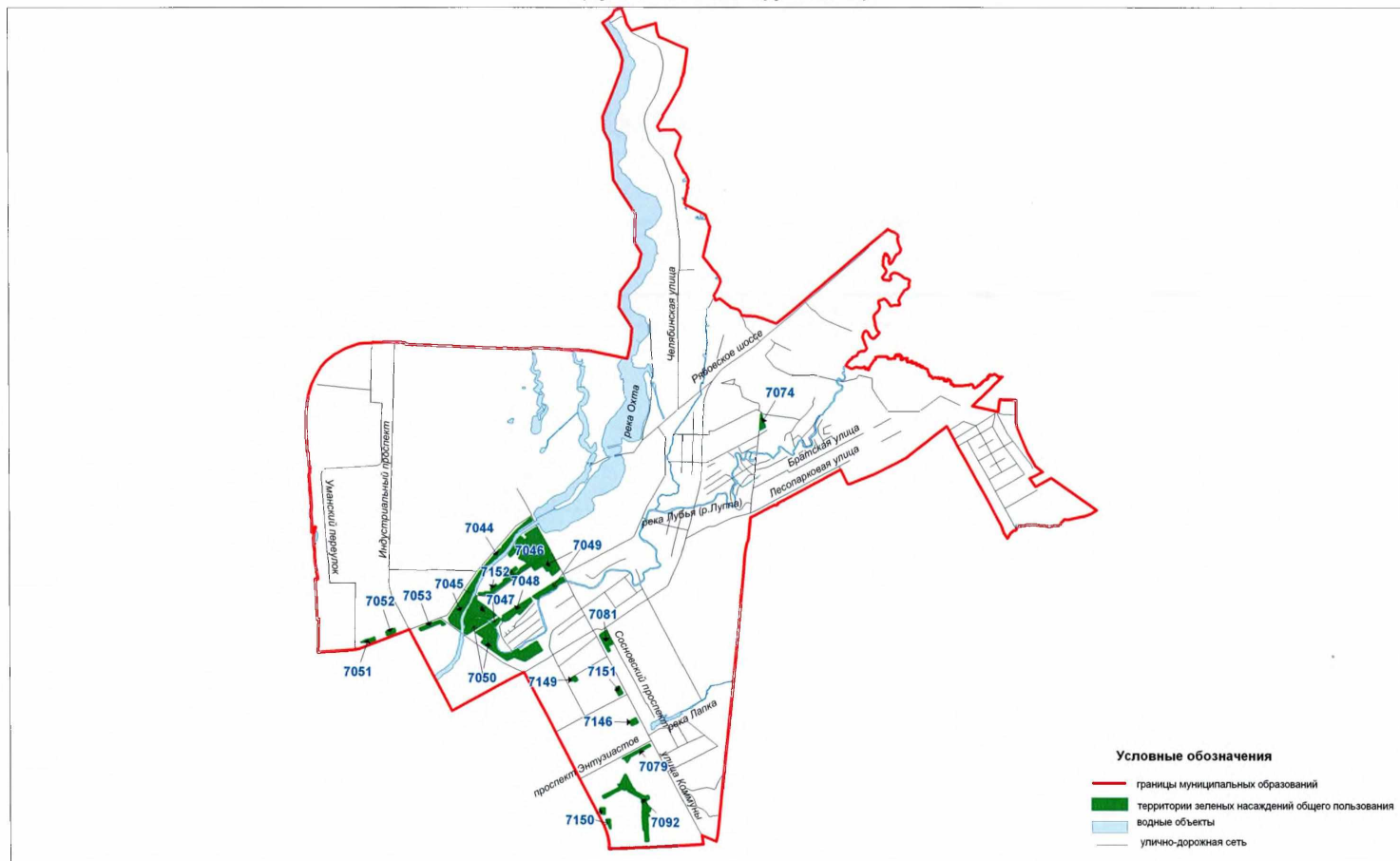
**Территории зеленых насаждений общего пользования в границах Красногвардейского района Санкт-Петербурга  
(муниципальный округ Пороховые)**

Схема 7-4



Территории зеленых насаждений общего пользования в границах Красногвардейского района Санкт-Петербурга  
(муниципальный округ Ржевка)

Схема 7-5





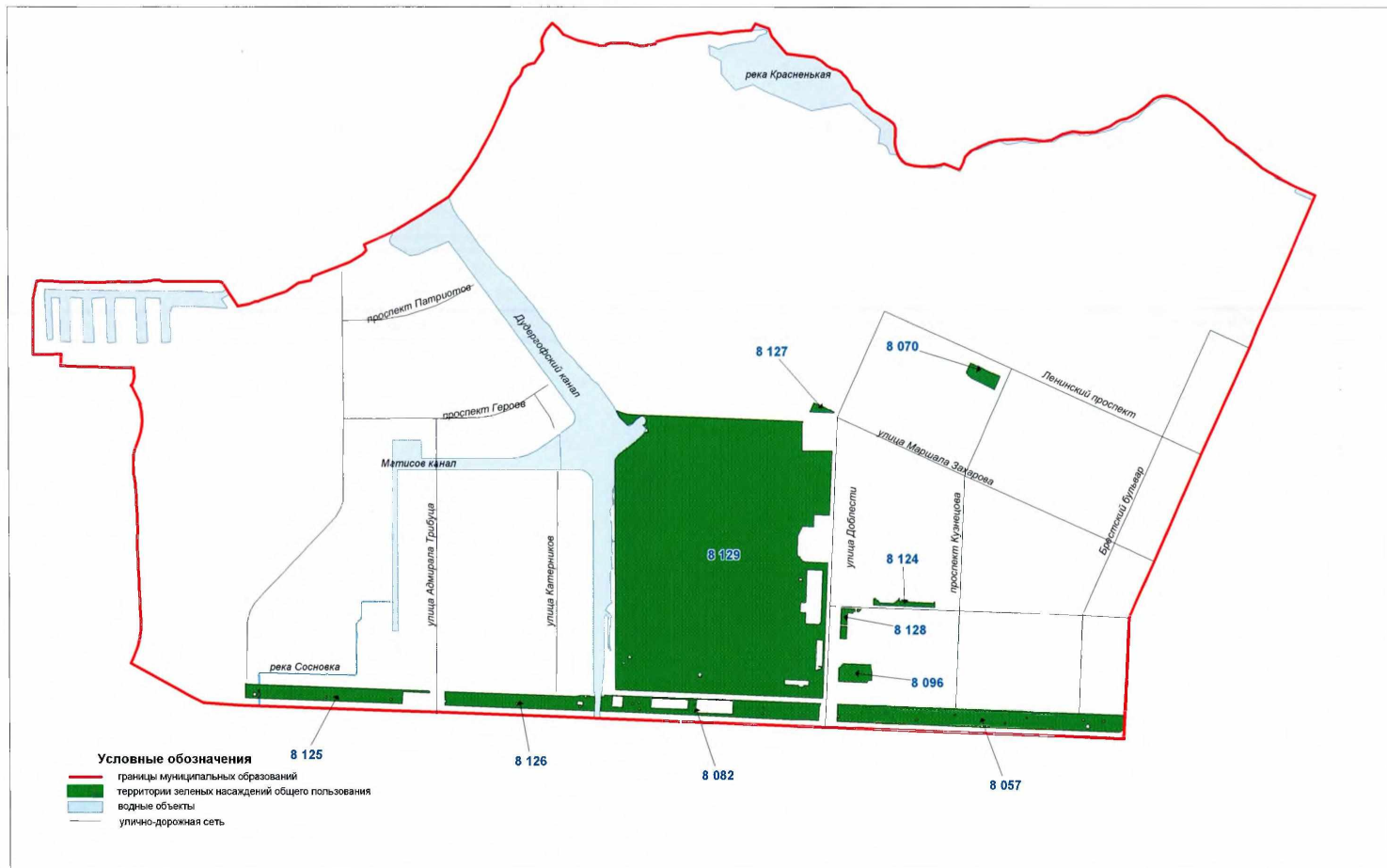
Территории зеленых насаждений общего пользования в границах Красносельского района Санкт-Петербурга  
(муниципальный округ Юго-Запад)

Схема 8-1



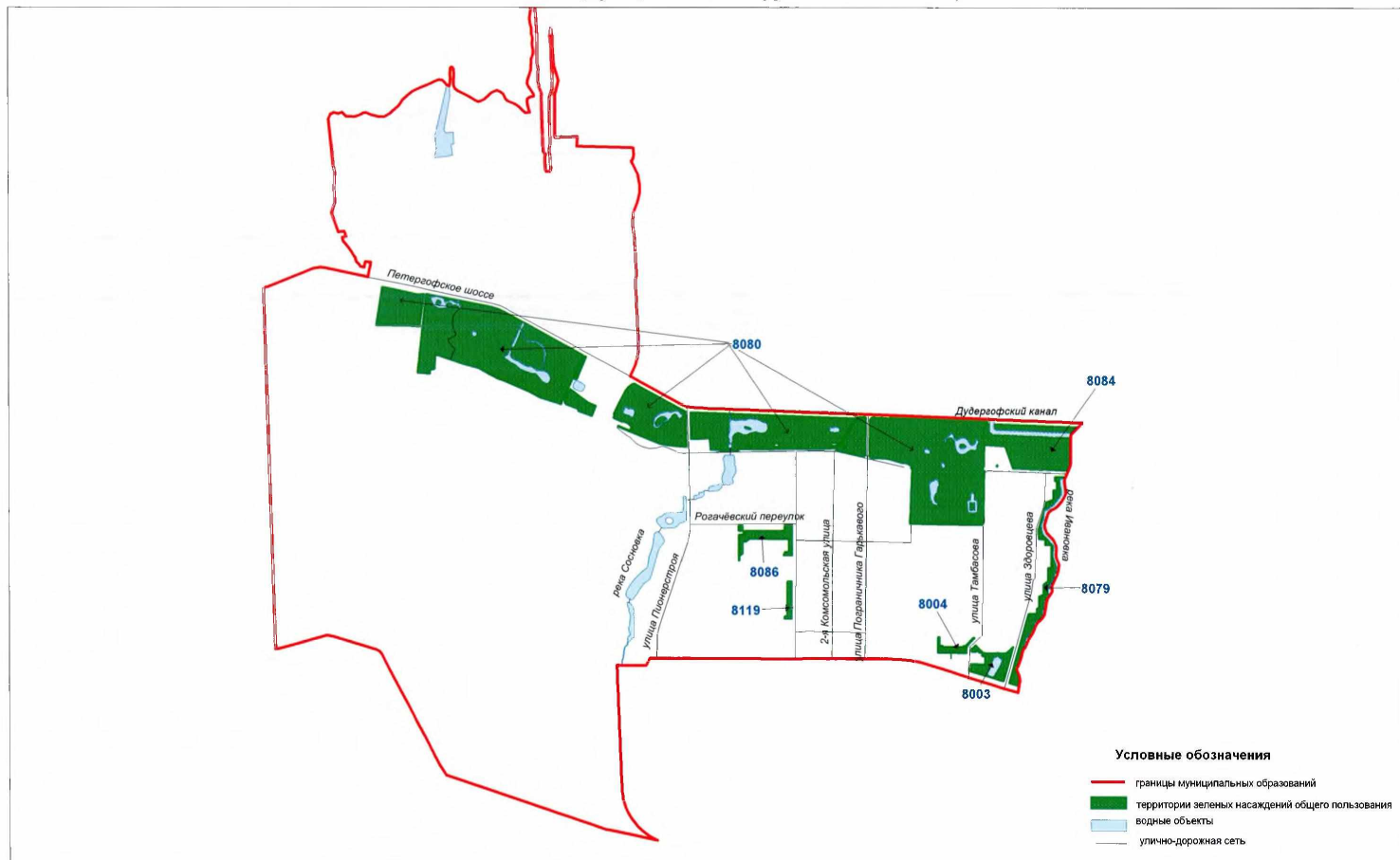
Территории зеленых насаждений общего пользования в границах Красносельского района Санкт-Петербурга  
(муниципальный округ Южно-Приморский)

Схема 8-2



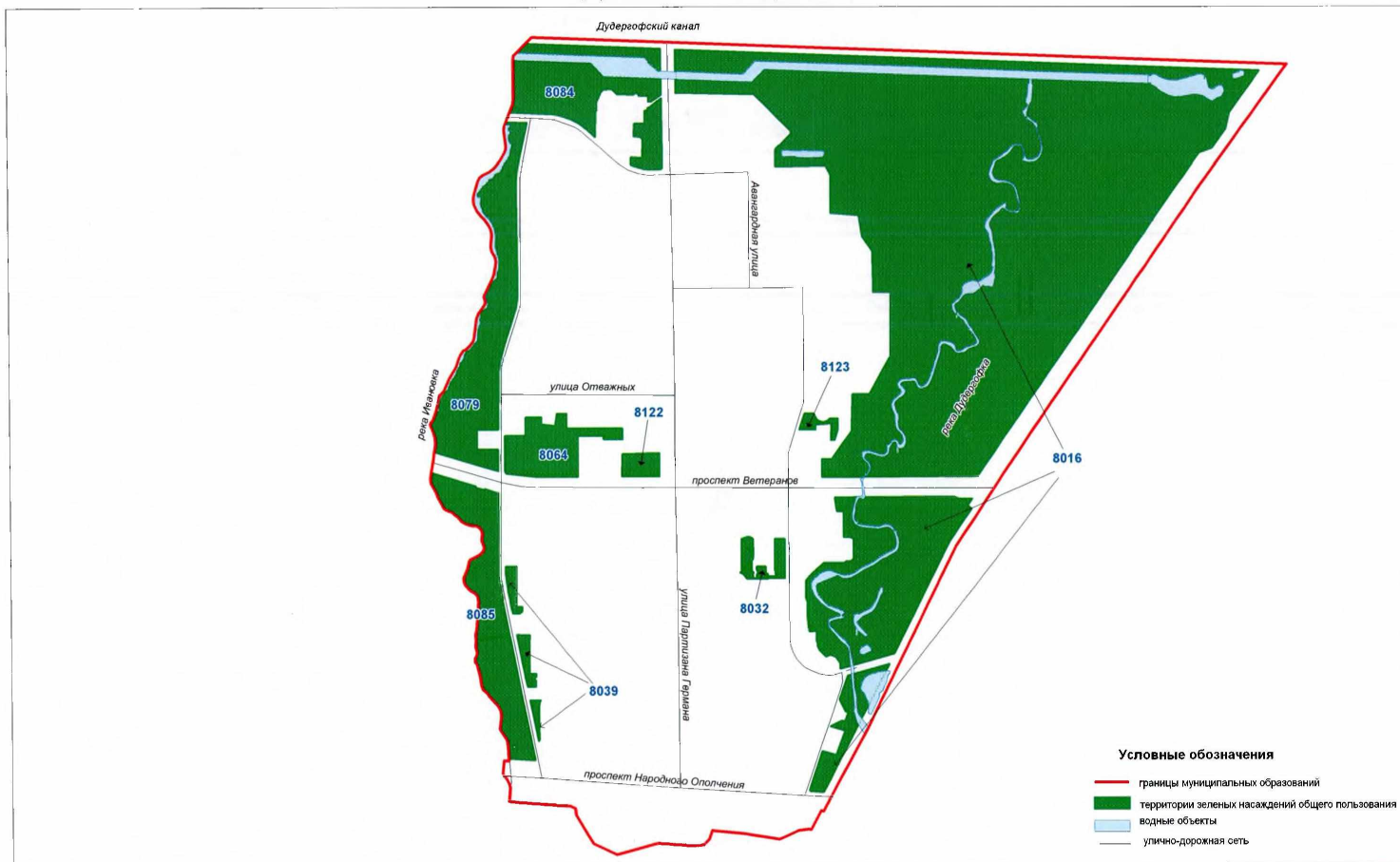
Территории зеленых насаждений общего пользования в границах Красносельского района Санкт-Петербурга  
(муниципальный округ Сосновая поляна)

Схема 8-3



Территории зеленых насаждений общего пользования в границах Красносельского района Санкт-Петербурга  
(муниципальный округ Урицк)

Схема 8-4



**Территории зеленых насаждений общего пользования в границах Красносельского района Санкт-Петербурга  
(муниципальный округ Константиновское)**

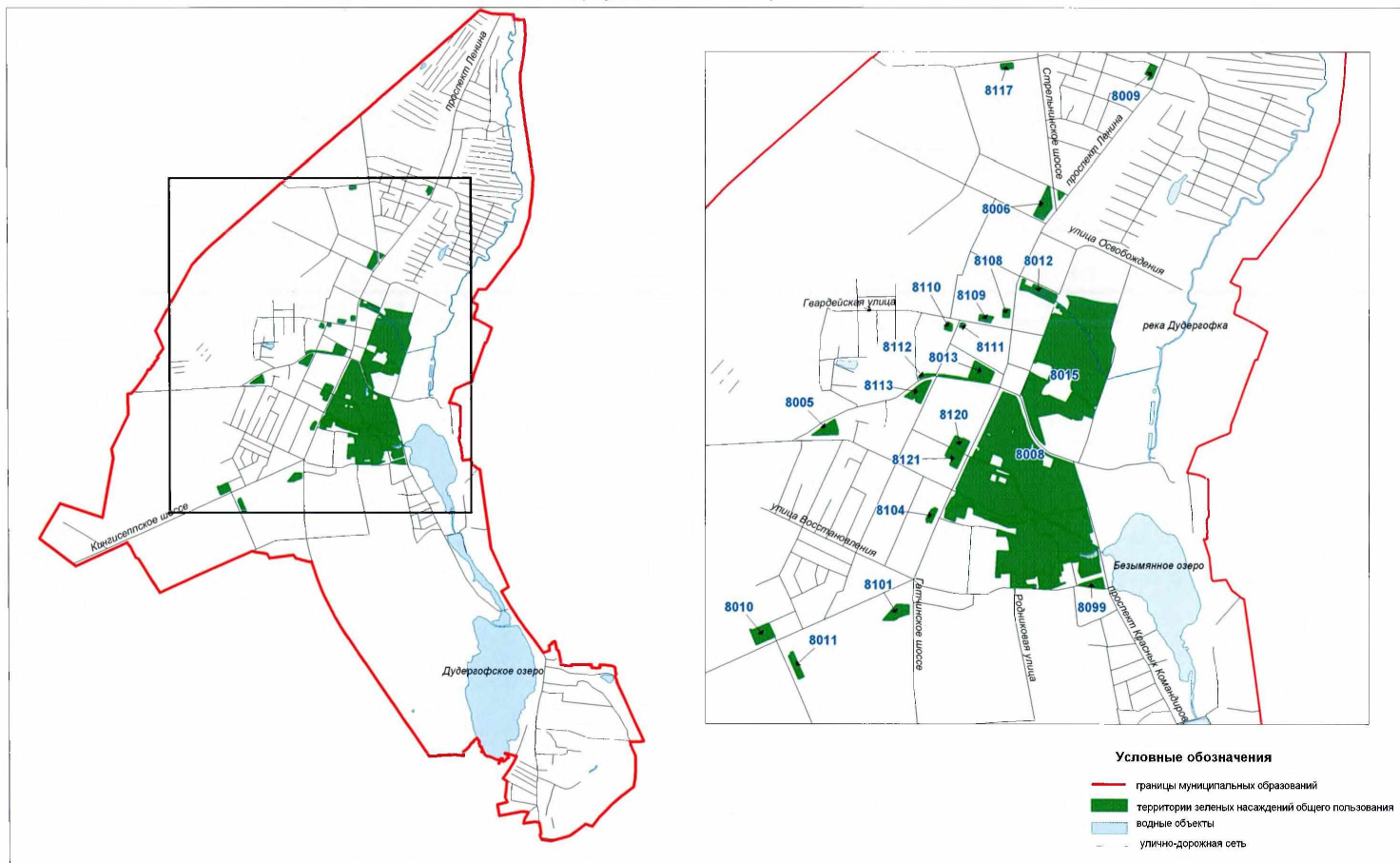
Схема 8-5





Территории зеленых насаждений общего пользования в границах Красносельского района Санкт-Петербурга  
(город Красное Село)

Схема 8-6

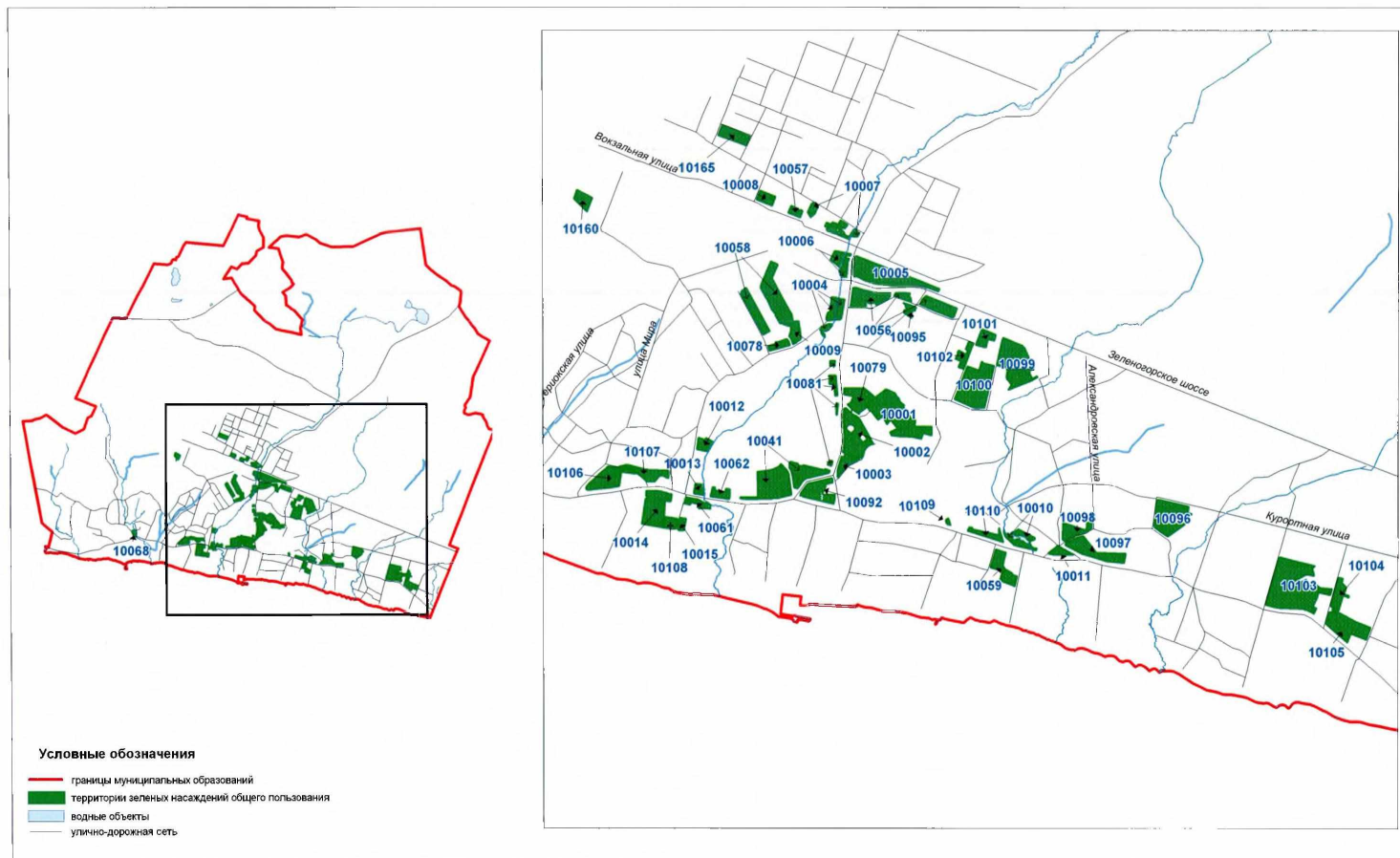


# Территории зеленых насаждений общего пользования в границах Кронштадтского района Санкт-Петербурга (город Кронштадт)

Схема 9-1

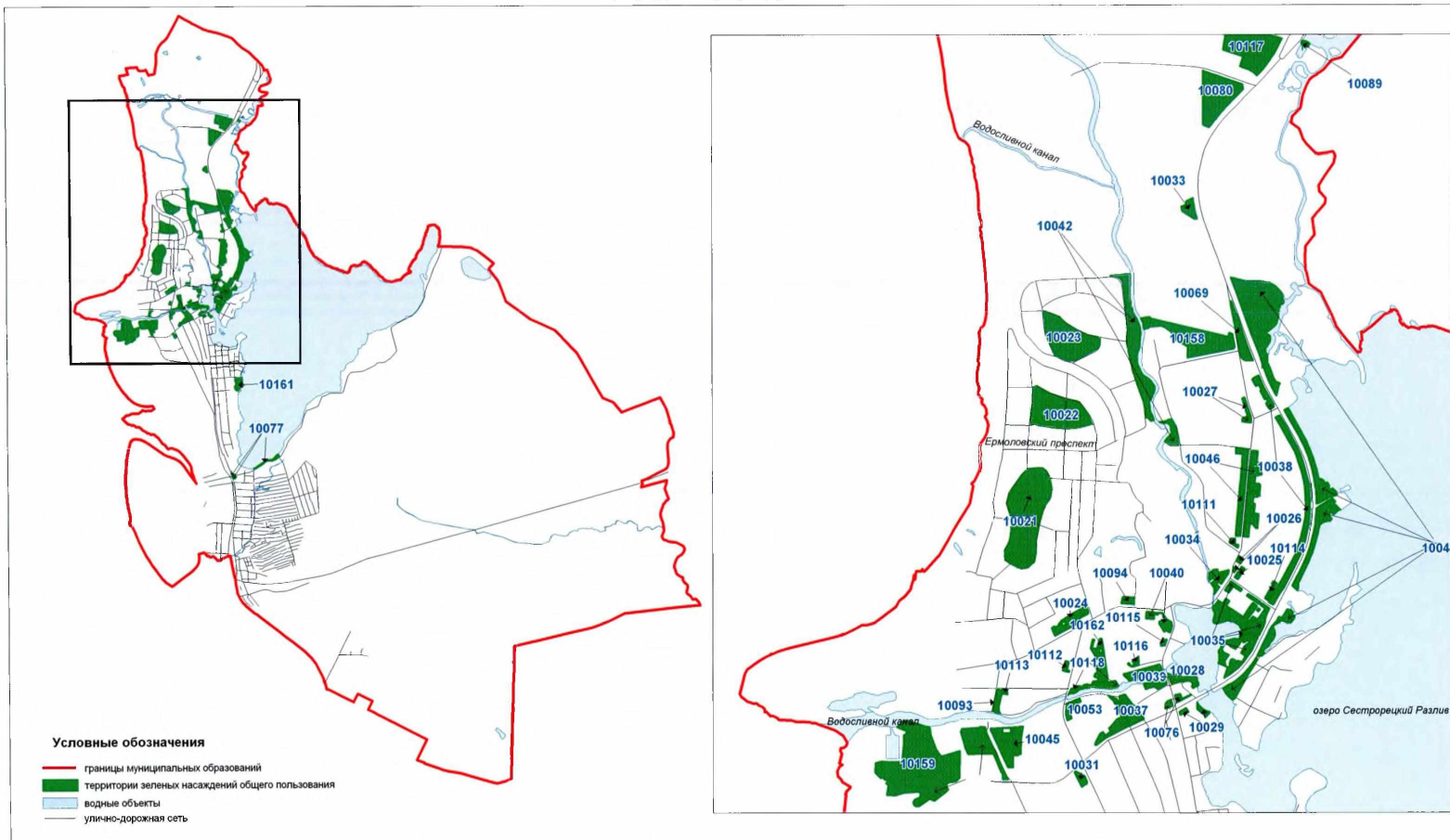


Схема 10-1



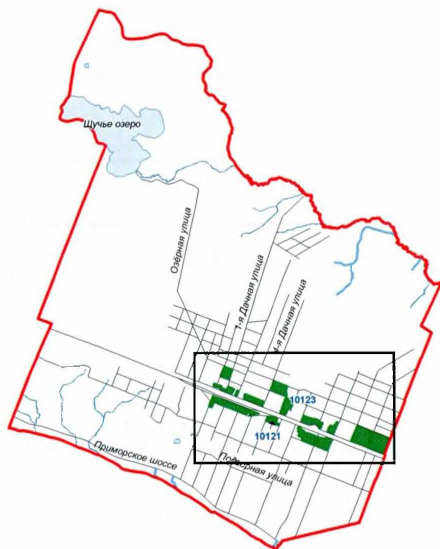
Территории зеленых насаждений общего пользования в границах Курортного района Санкт-Петербурга  
(город Сестрорецк)

Схема 10-2



Территории зеленых насаждений общего пользования в границах Курортного района Санкт-Петербурга  
(поселок Комарово)

Схема 10-3



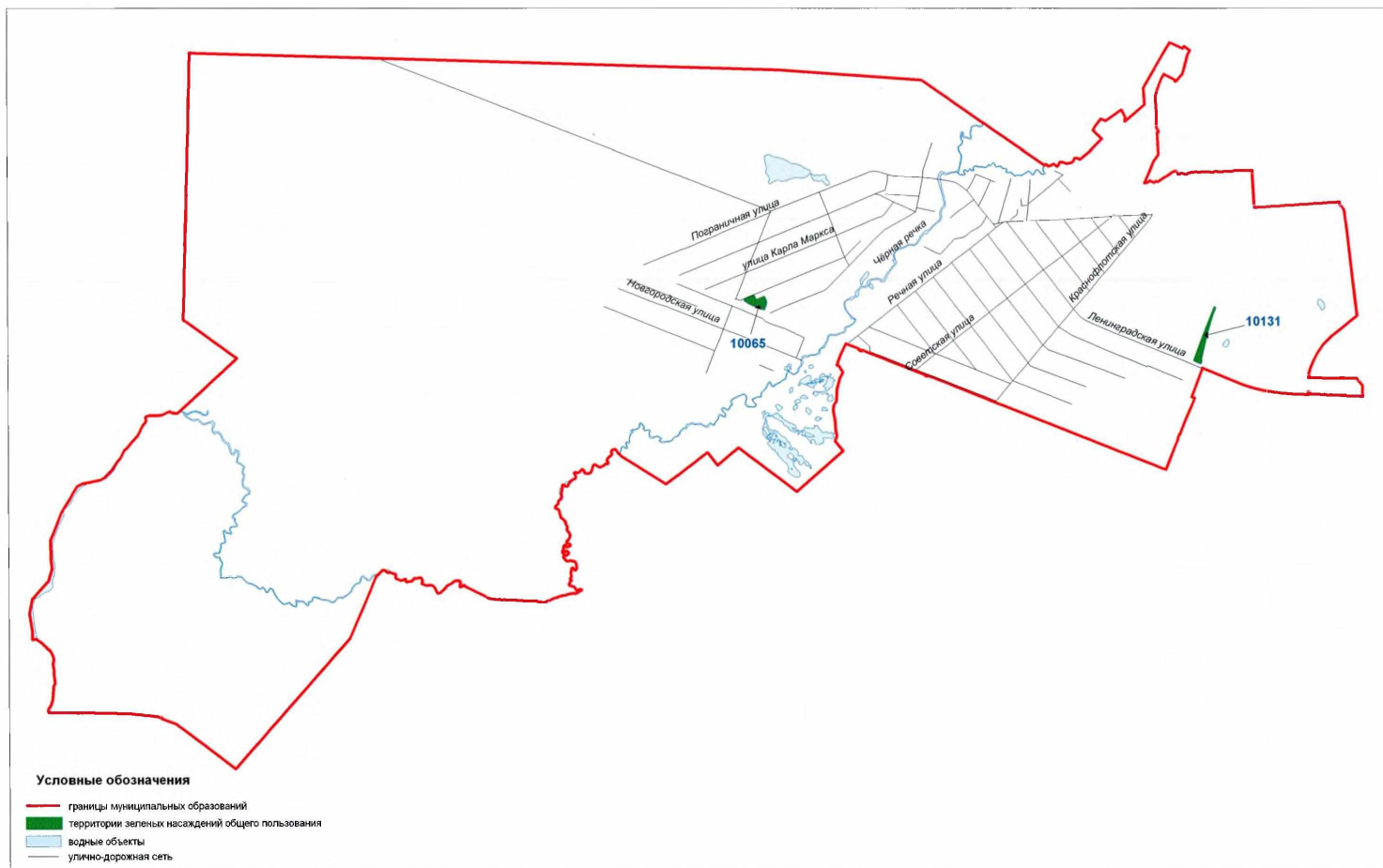
Условные обозначения

- границы муниципальных образований
- территории зеленых насаждений общего пользования
- водные объекты
- улично-дорожная сеть



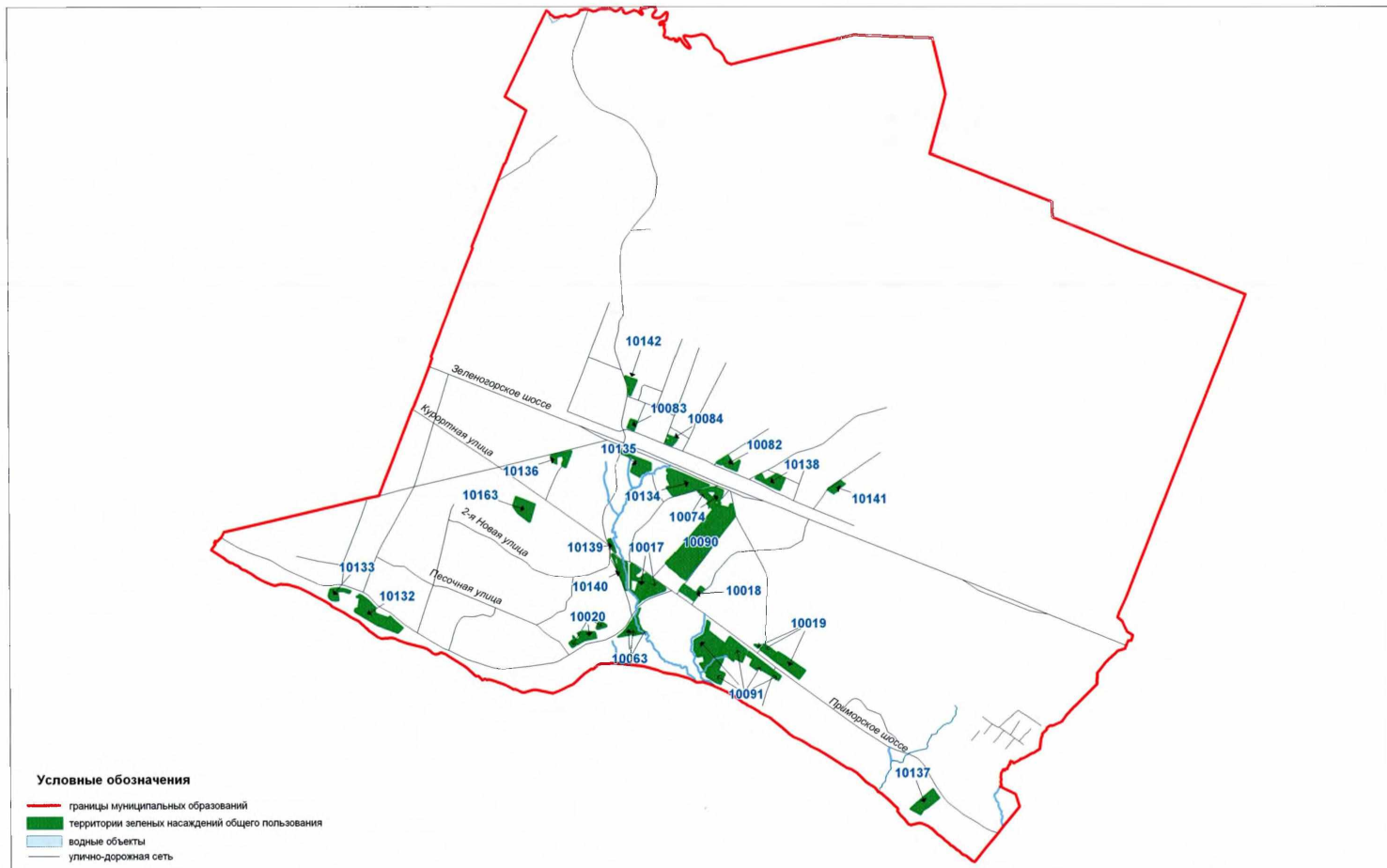
Территории зеленых насаждений общего пользования в границах Курортного района Санкт-Петербурга  
(поселок Песочный)

Схема 10-4



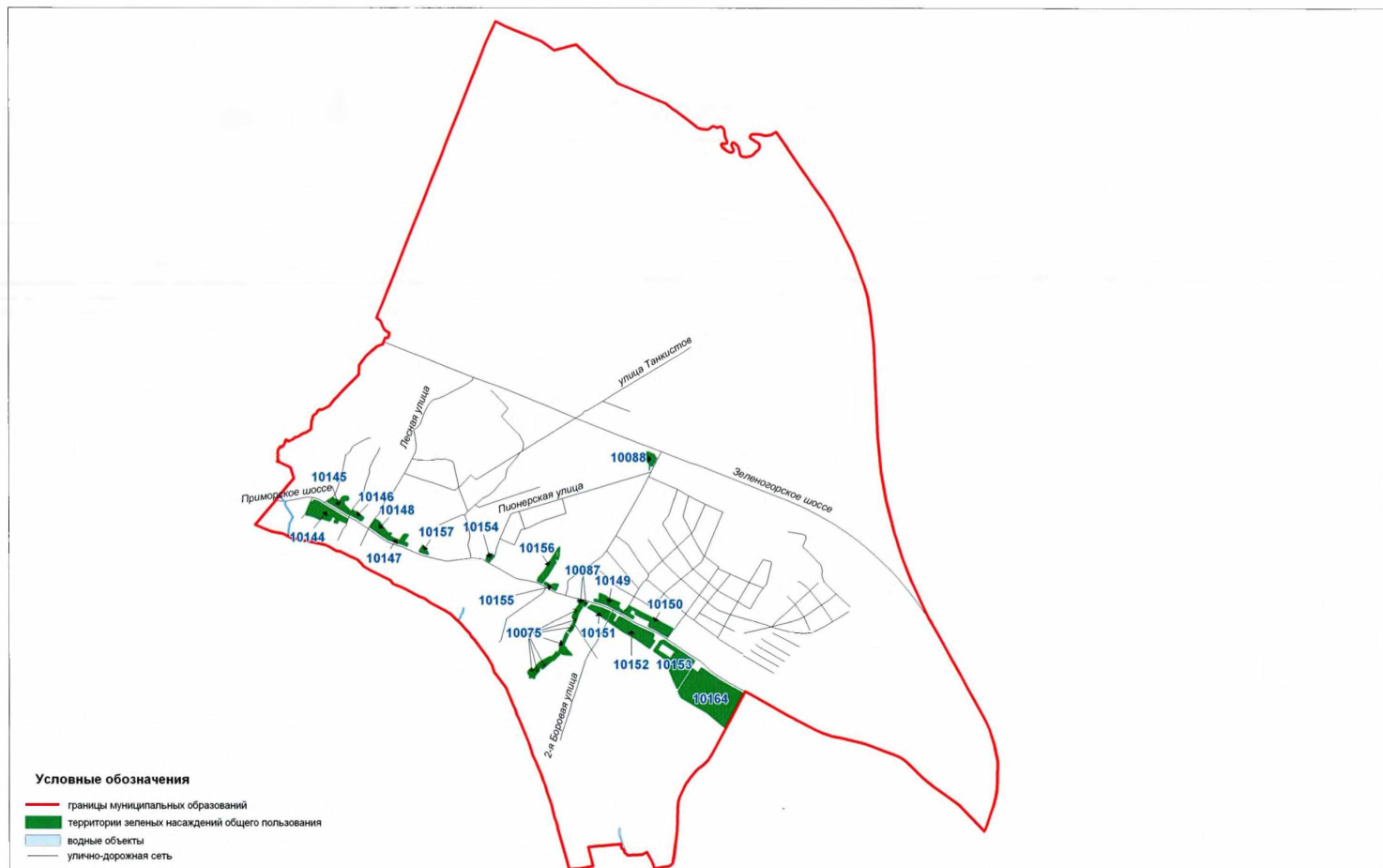
Территории зеленых насаждений общего пользования в границах Курортного района Санкт-Петербурга  
(поселок Репино)

Схема 10-5



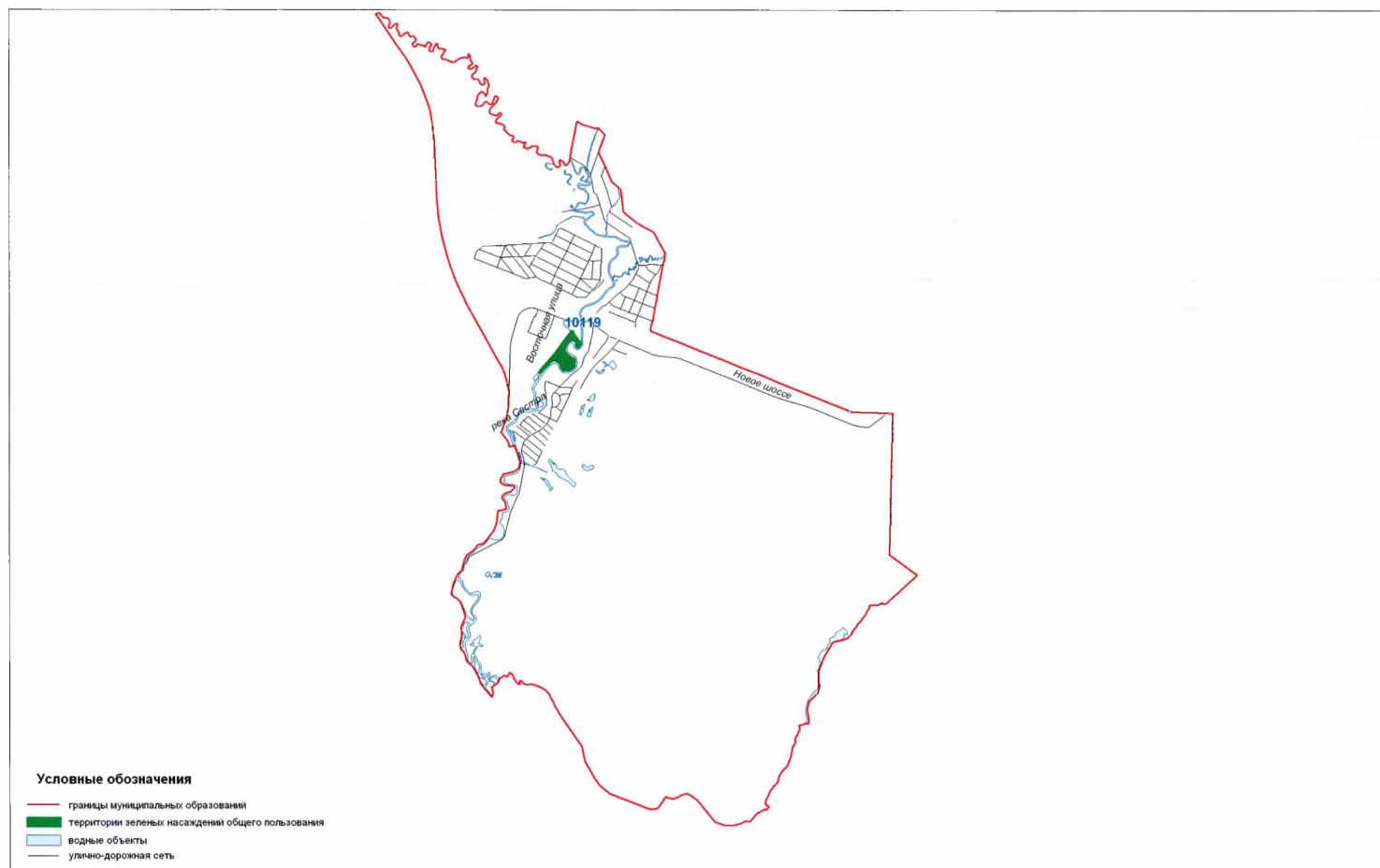
Территории зеленых насаждений общего пользования в границах Курортного района Санкт-Петербурга  
(поселок Солнечное)

Схема 10-6



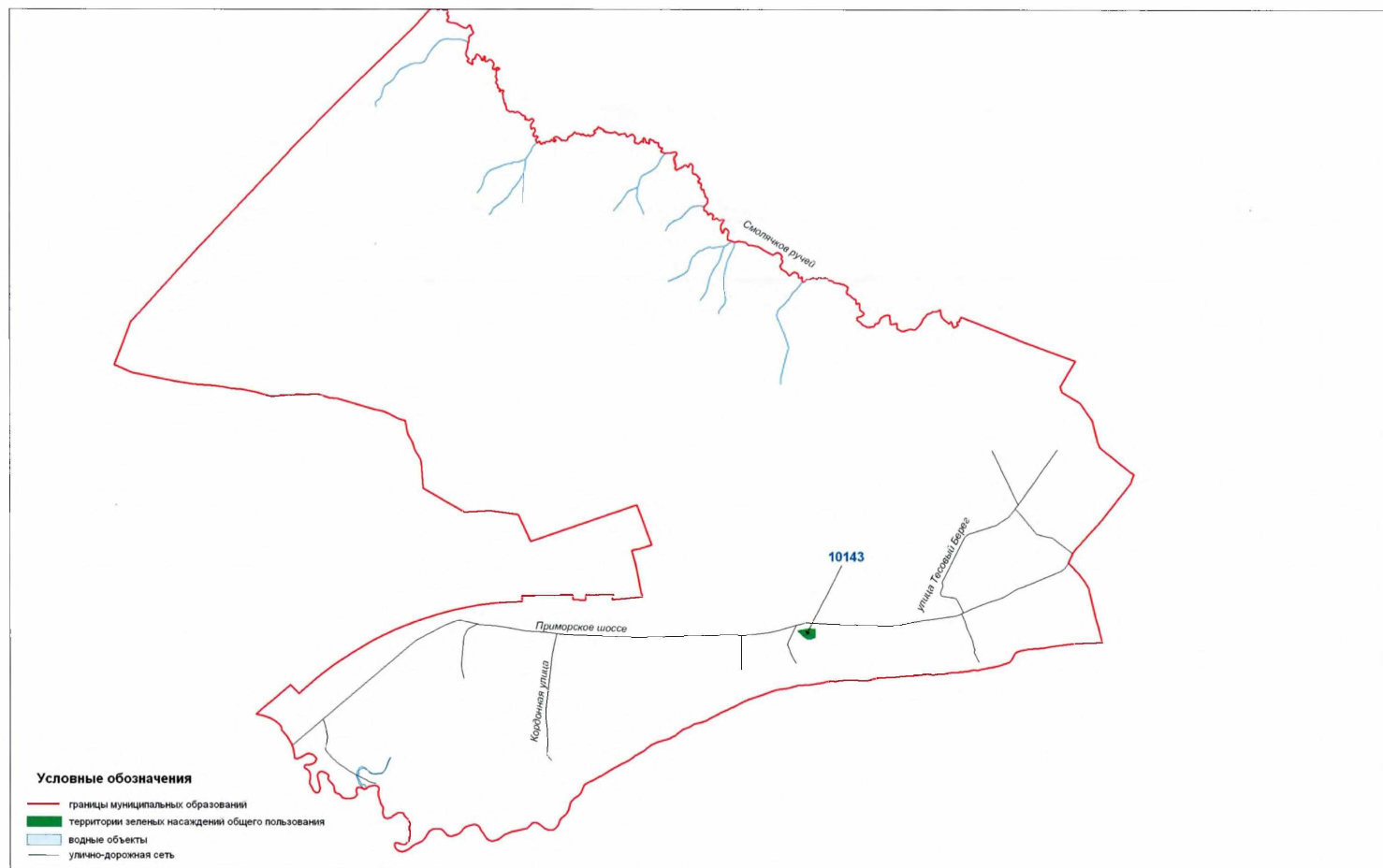
Территории зеленых насаждений общего пользования в границах Курортного района Санкт-Петербурга  
(поселок Белоостров)

Схема 10-7



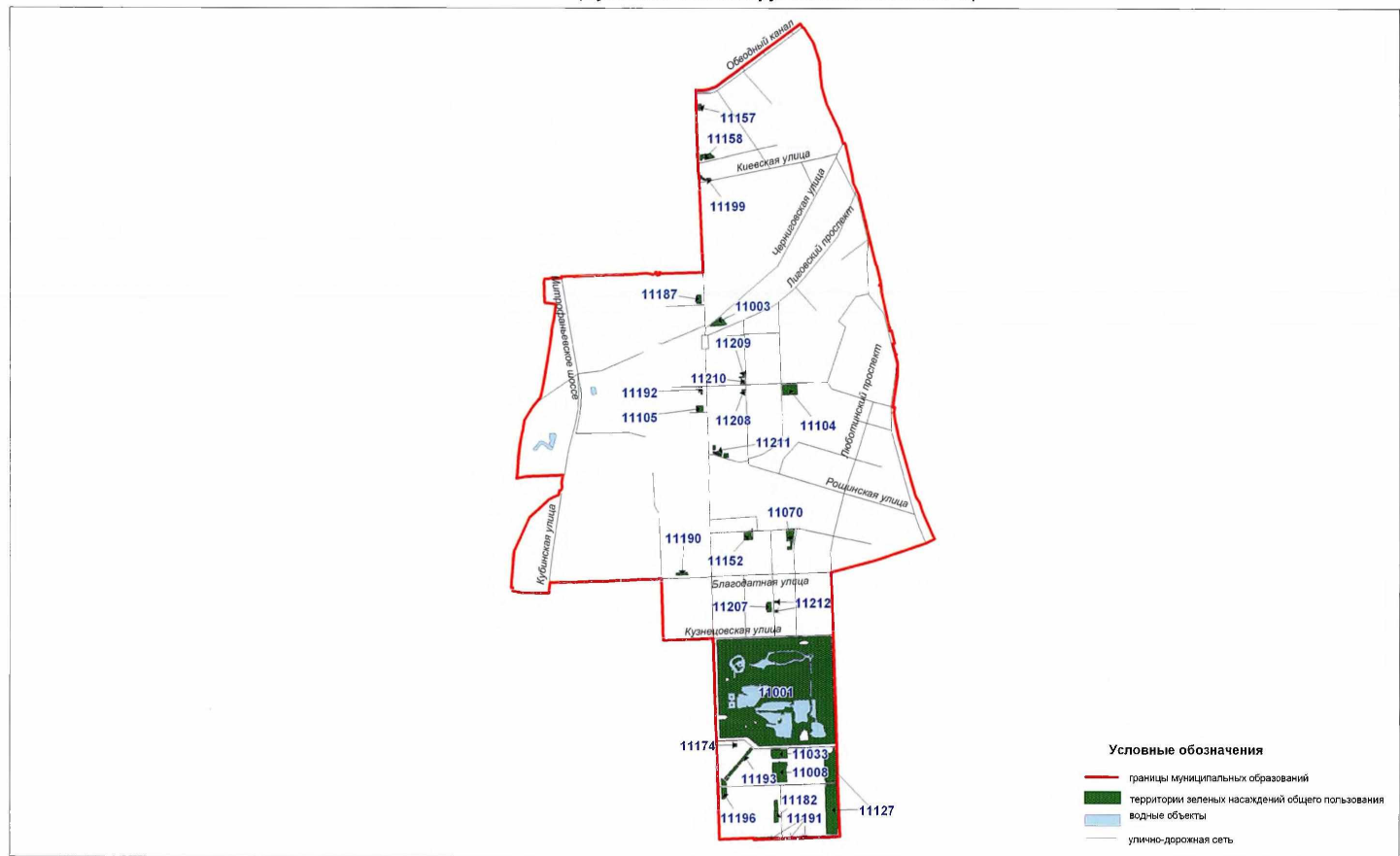
Территории зеленых насаждений общего пользования в границах Курортного района Санкт-Петербурга  
(поселок Смолячково)

Схема 10-8



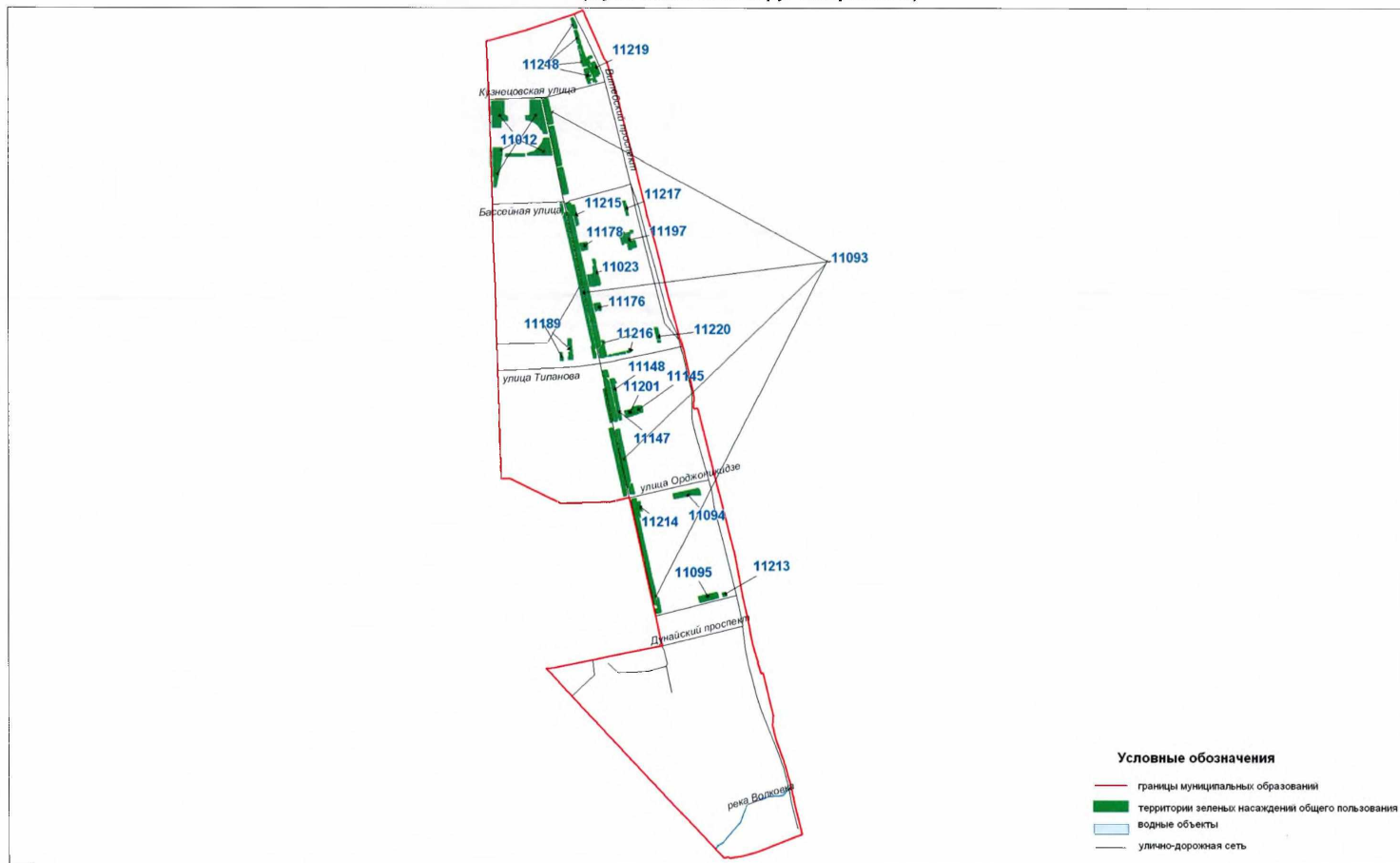


### Схема 11-1



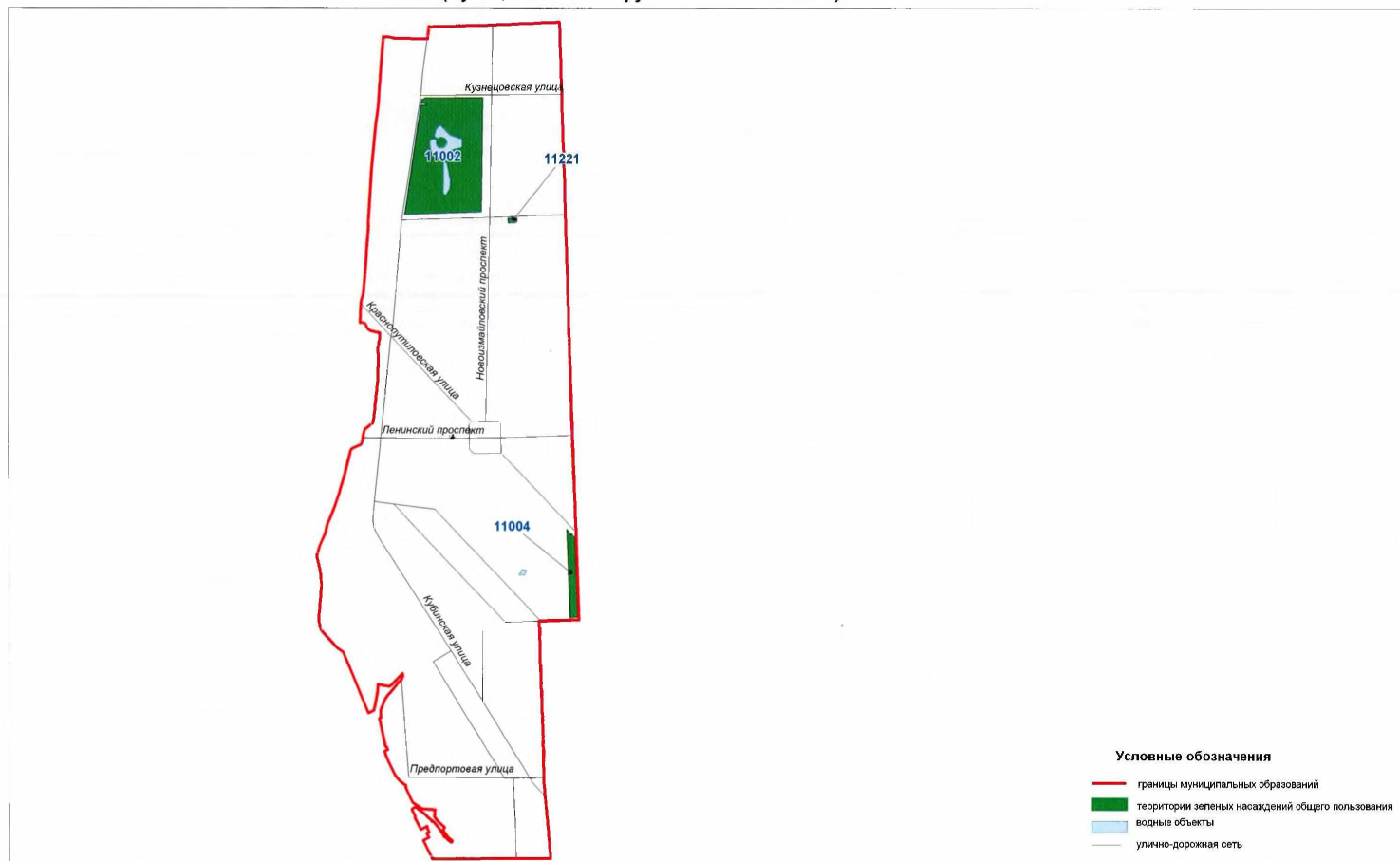
Территории зеленых насаждений общего пользования в границах Московского района Санкт-Петербурга  
(муниципальный округ Гагаринское)

Схема 11-2



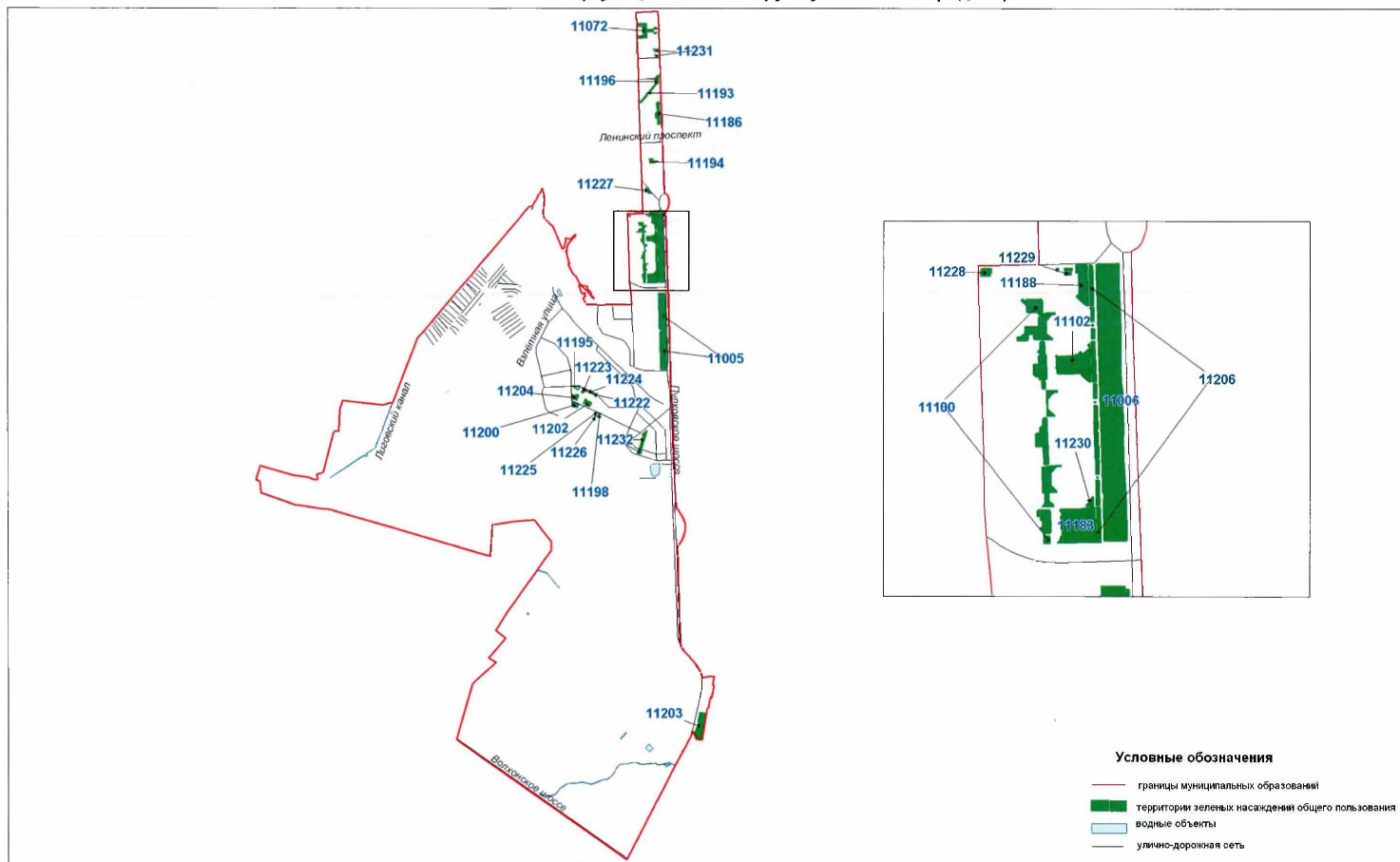
Территории зеленых насаждений общего пользования в границах Московского района Санкт-Петербурга  
(муниципальный округ Новоизмайловское)

Схема 11-3



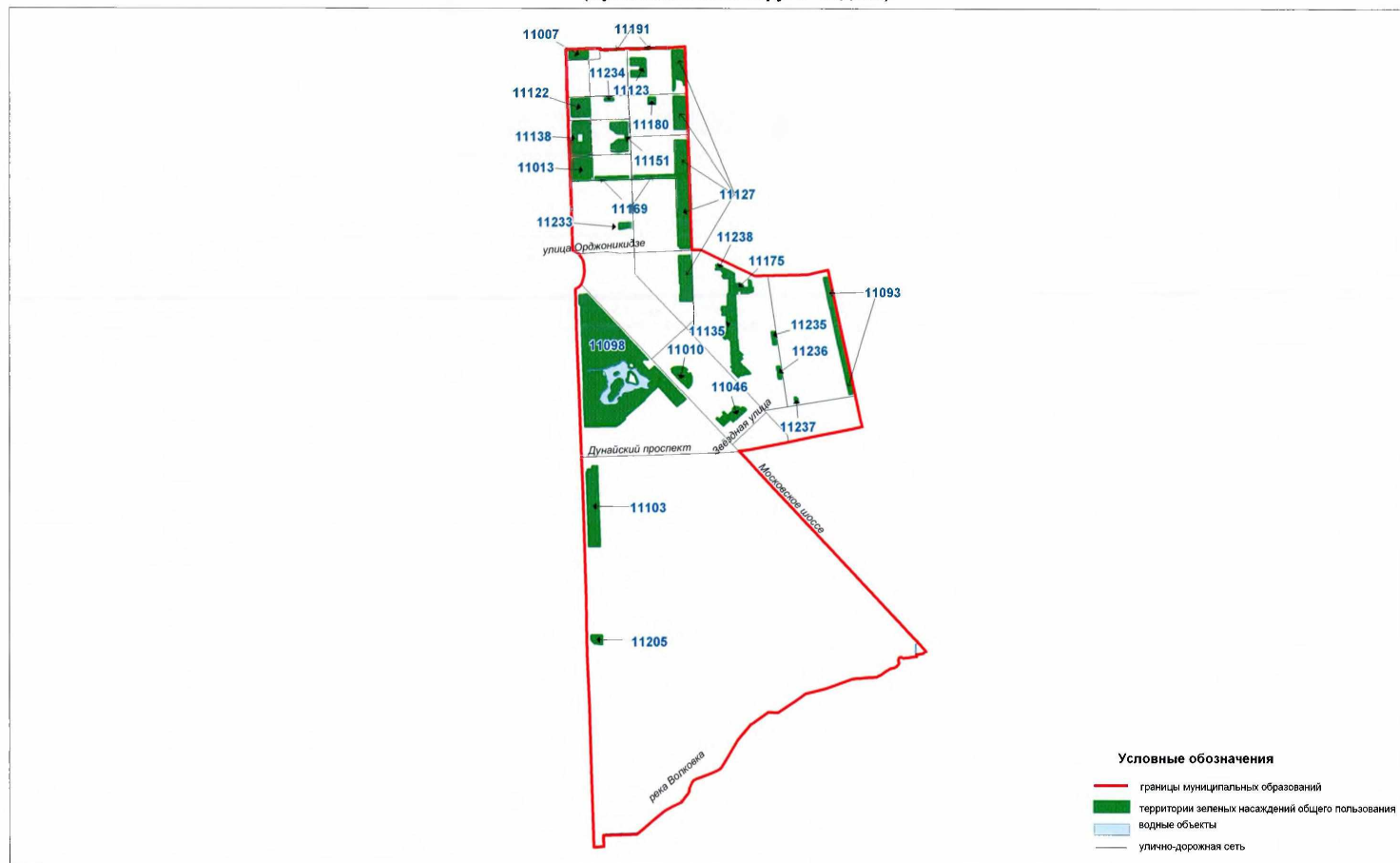
Территории зеленых насаждений общего пользования в границах Московского района Санкт-Петербурга  
(муниципальный округ Пулковский меридиан)

Схема 11-4



Территории зеленых насаждений общего пользования в границах Московского района Санкт-Петербурга  
(муниципальный округ Звездное)

Схема 11-5



Территории зеленых насаждений общего пользования в границах Невского района Санкт-Петербурга  
(муниципальный округ Невская застава)

Схема 12-1





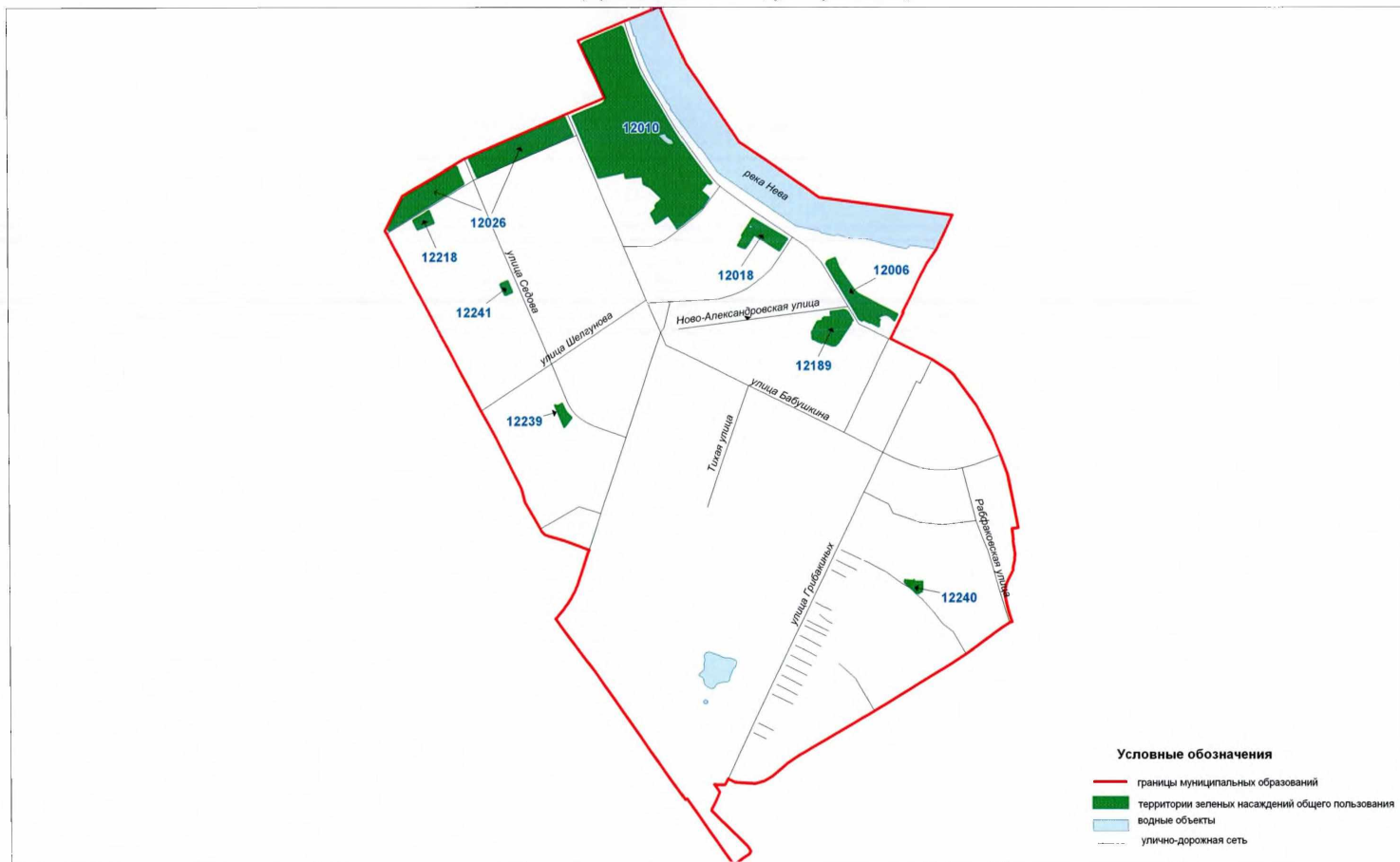
Территории зеленых насаждений общего пользования в границах Невского района Санкт-Петербурга  
(муниципальный округ Ивановский)

Схема 12-2



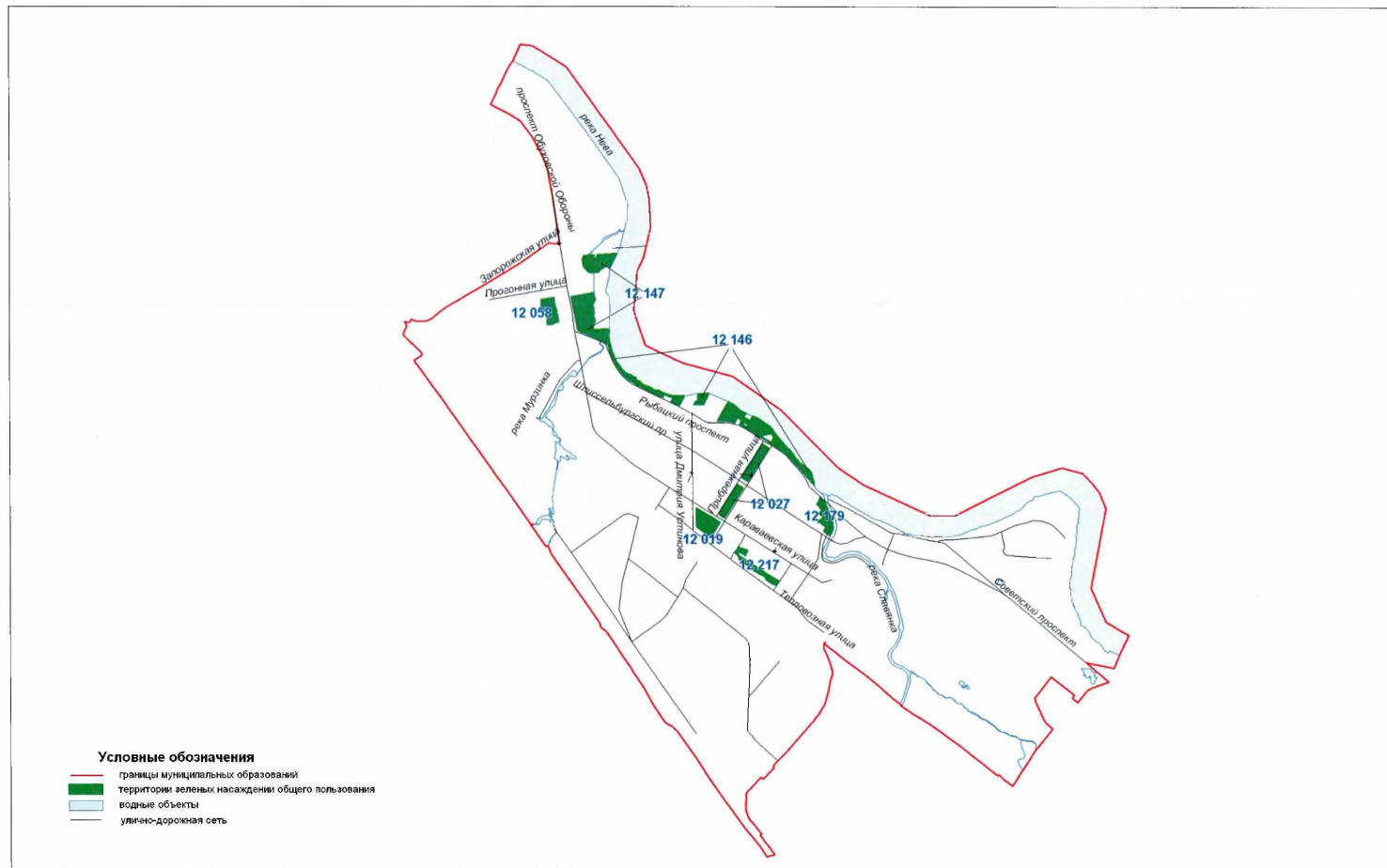
Территории зеленых насаждений общего пользования в границах Невского района Санкт-Петербурга  
(муниципальный округ Обуховский)

Схема 12-3



Территории зеленых насаждений общего пользования в границах Невского района Санкт-Петербурга  
(муниципальный округ Рыбацкое)

Схема 12-4



Территории зеленых насаждений общего пользования в границах Невского района Санкт-Петербурга  
(муниципальный округ Народный)

Схема 12-5



Территории зеленых насаждений общего пользования в границах Невского района Санкт-Петербурга  
(муниципальный округ № 54)

Схема 12-6



Территории зеленых насаждений общего пользования в границах Невского района Санкт-Петербурга  
(муниципальный округ Невский округ)

Схема 12-7





Территории зеленых насаждений общего пользования в границах Невского района Санкт-Петербурга  
(муниципальный округ Оккервиль)

Схема 12-8



Территории зеленых насаждений общего пользования в границах Невского района Санкт-Петербурга  
(муниципальный округ Правобережный)

Схема 12-9



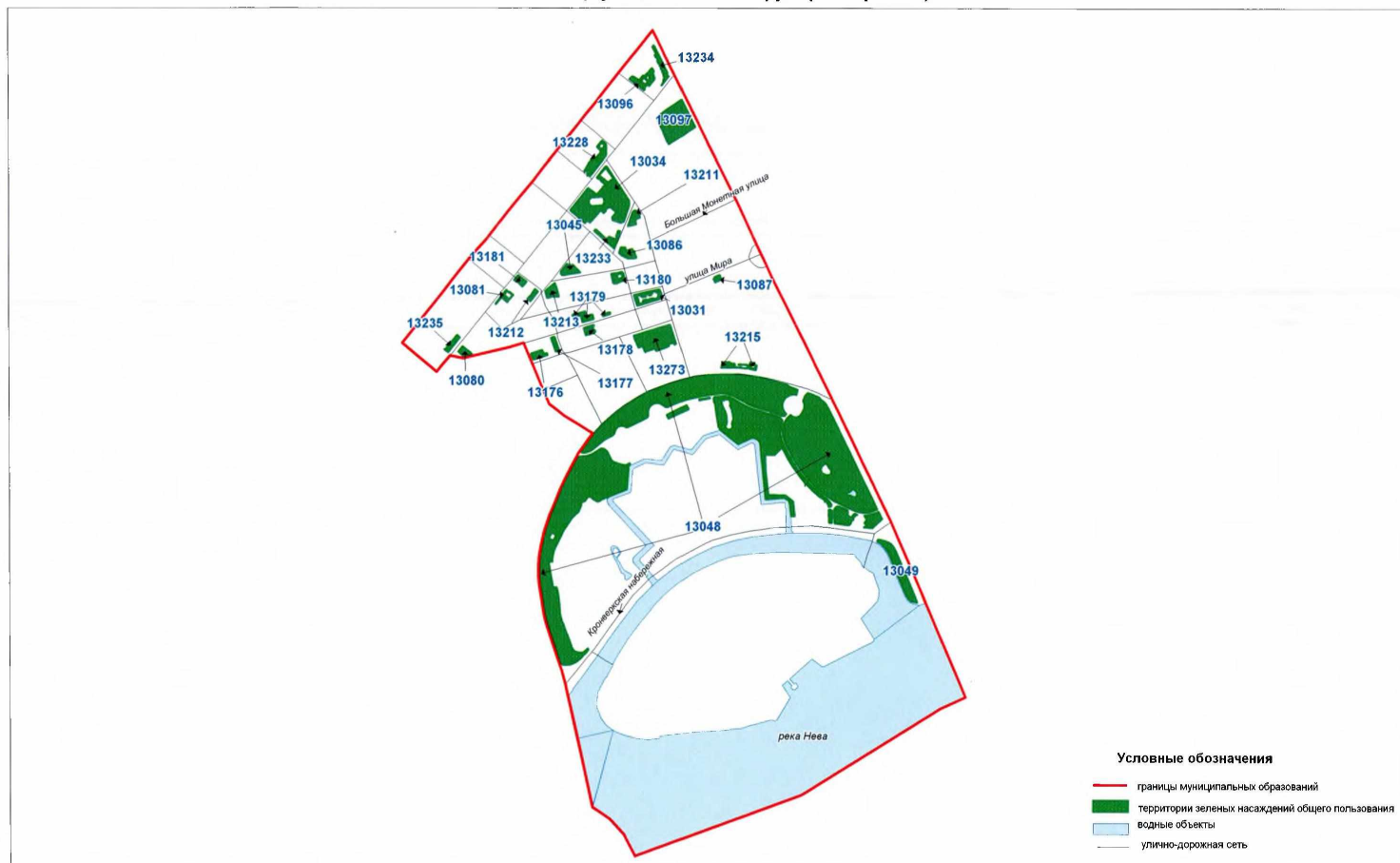
Территории зеленых насаждений общего пользования в границах Петроградского района Санкт-Петербурга  
(муниципальный округ Введенский)

Схема 13-1



Территории зеленых насаждений общего пользования в границах Петроградского района Санкт-Петербурга  
(муниципальный округ Кронверкское)

Схема 13-2



Территории зеленых насаждений общего пользования в границах Петроградского района Санкт-Петербурга  
(муниципальный округ Посадский)

Схема 13-3



Территории зеленых насаждений общего пользования в границах Петроградского района Санкт-Петербурга  
(муниципальный округ Аптекарский остров)

Схема 13-4

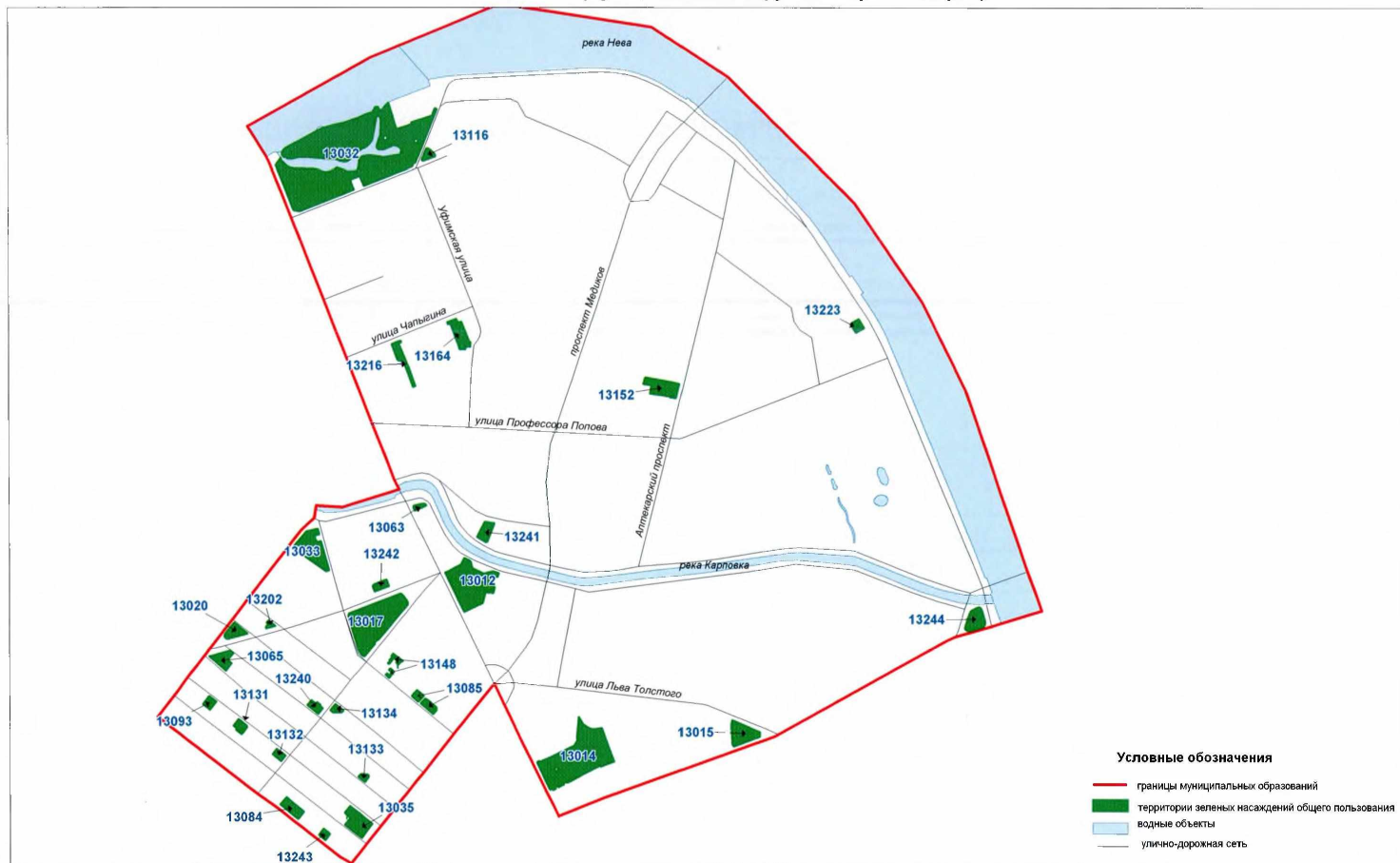




Схема 13-5

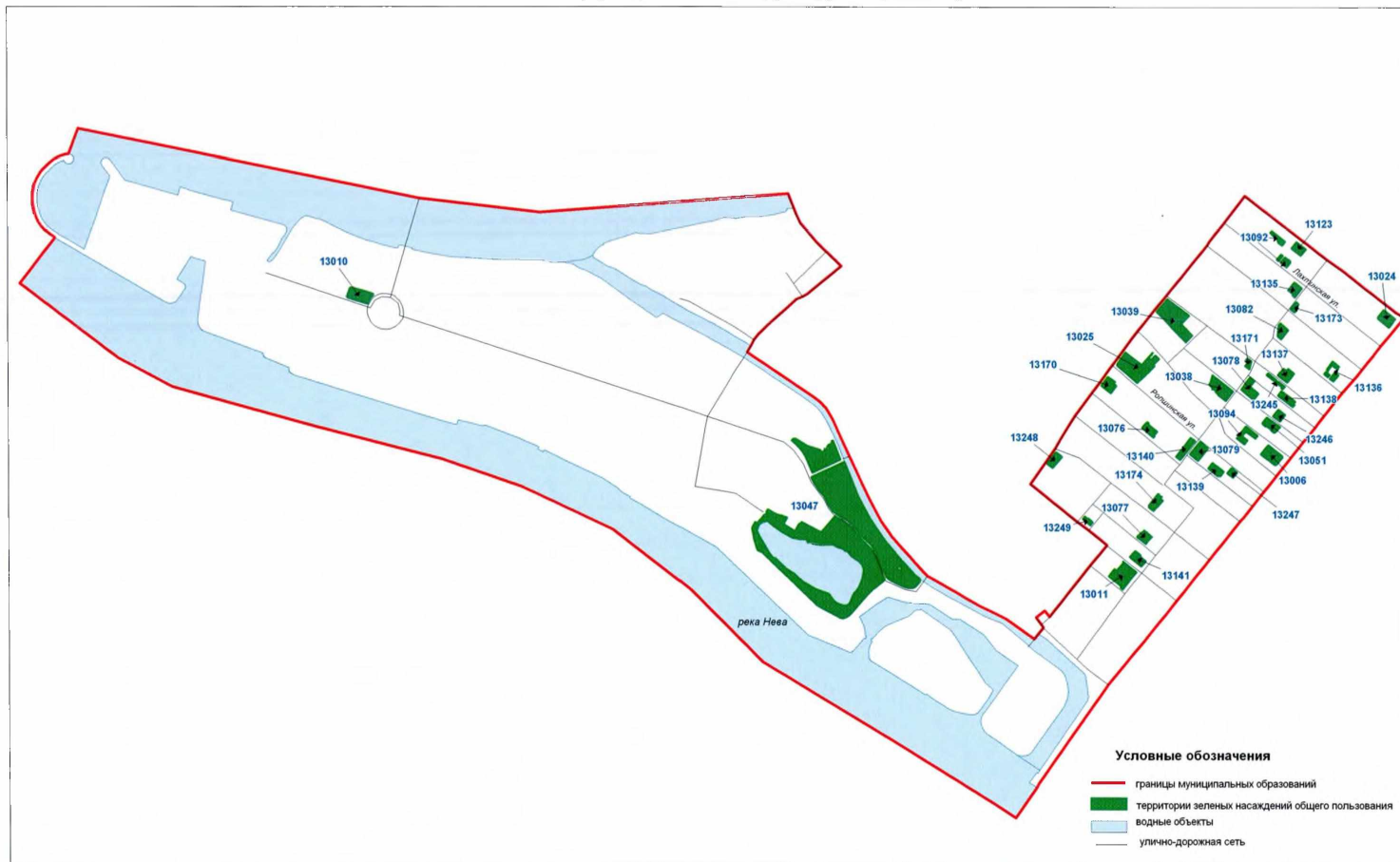
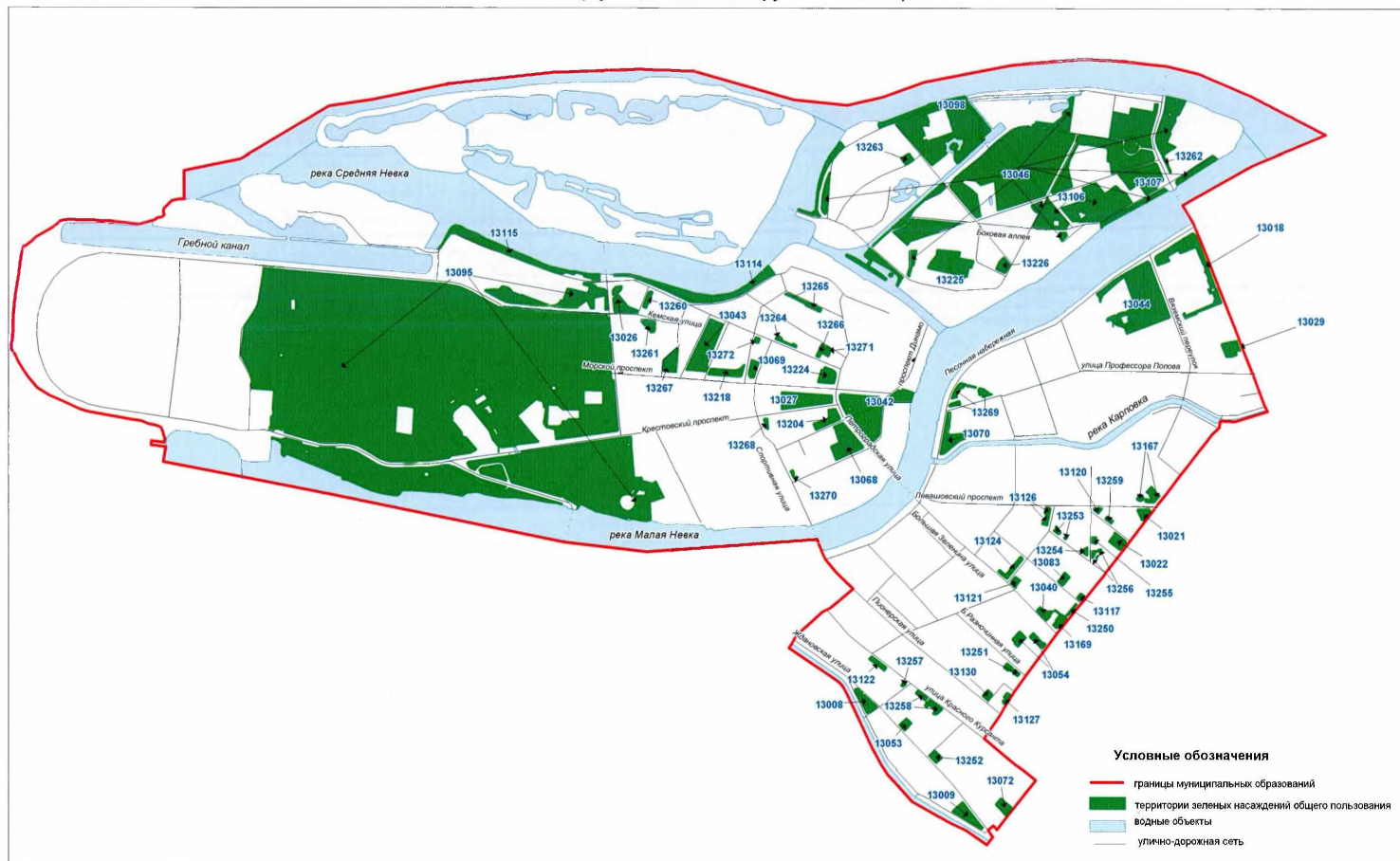
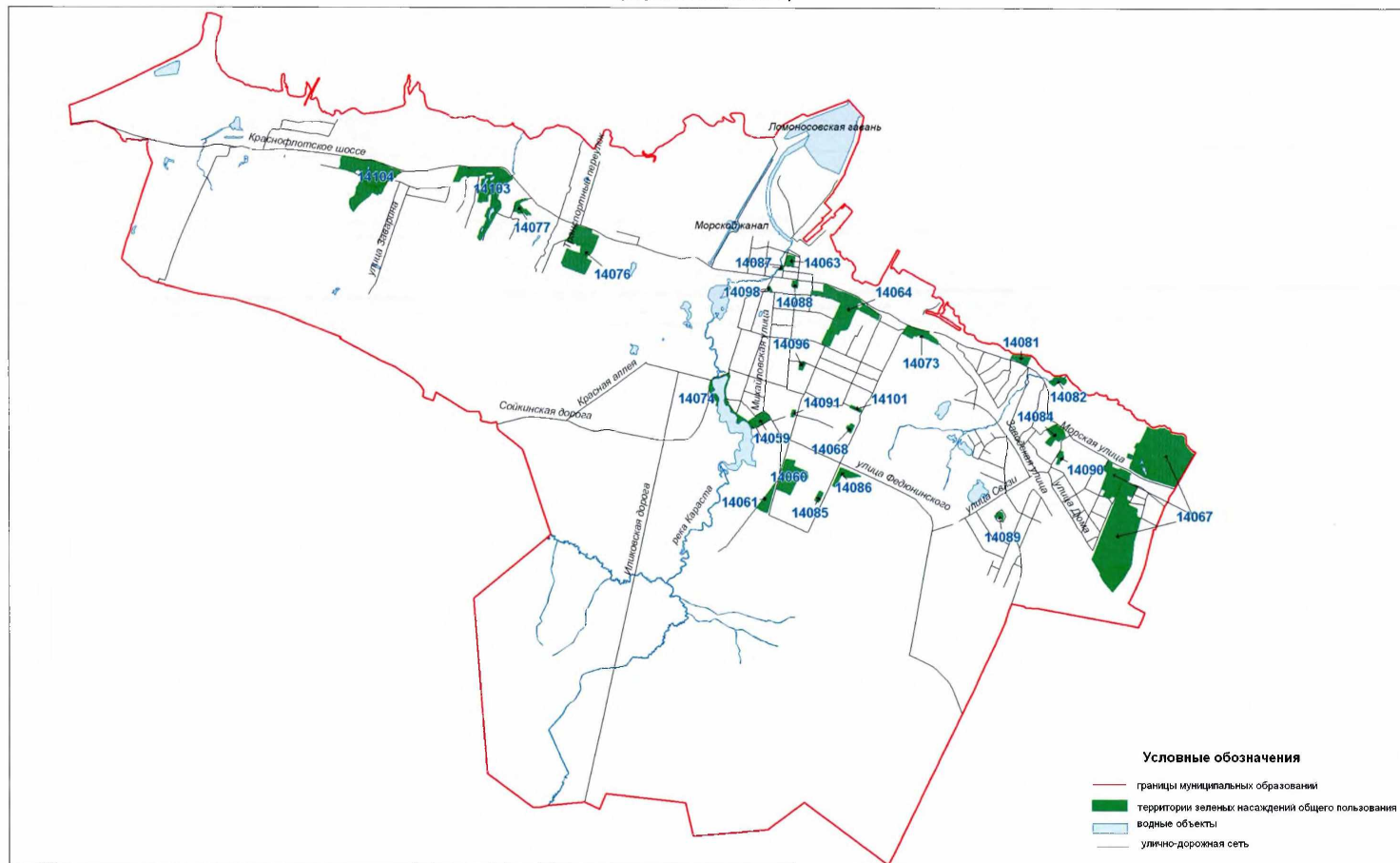


Схема 13-6

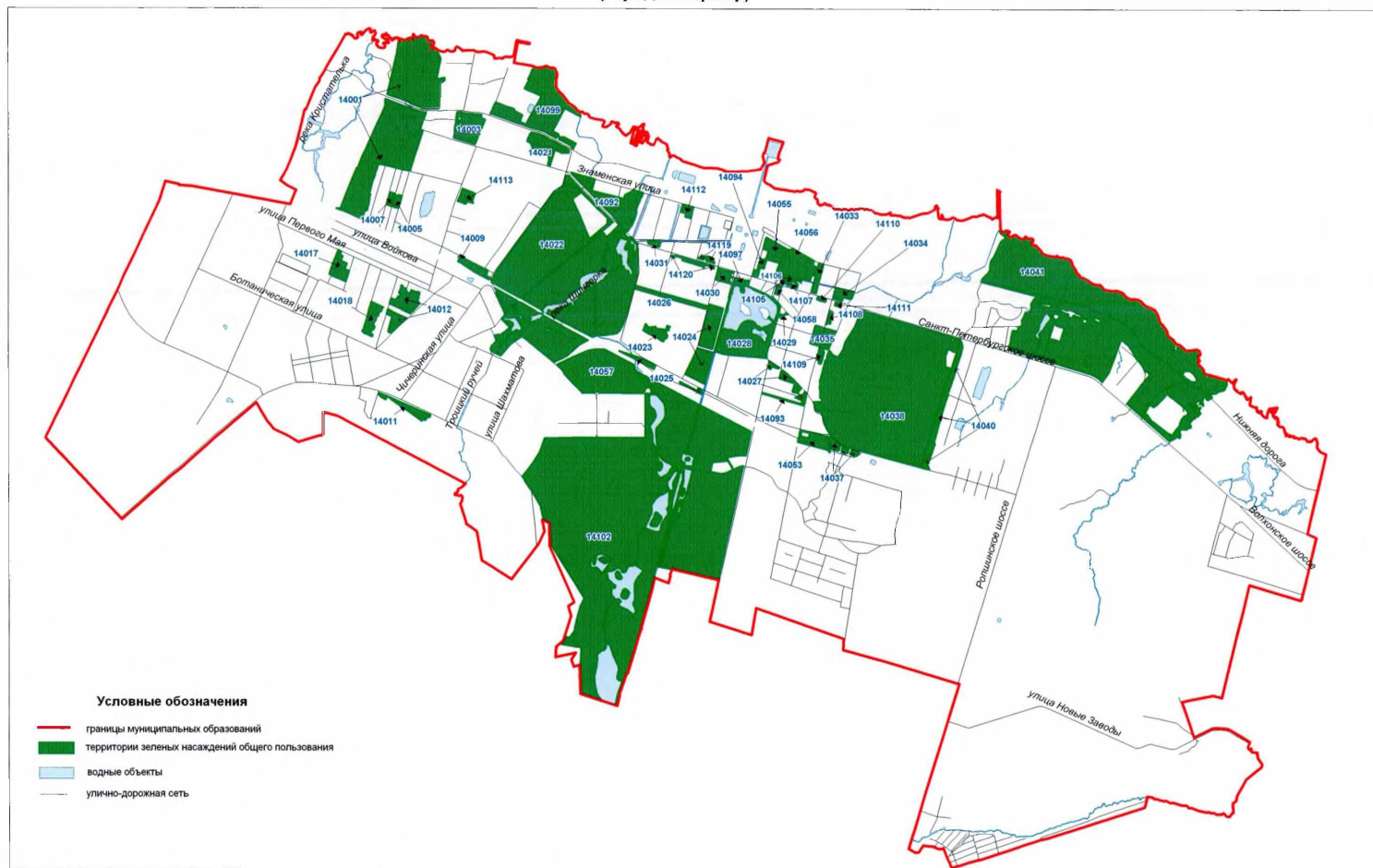


### Схема 14-1



Территории зеленых насаждений общего пользования в границах Петродворцового района Санкт-Петербурга  
(город Петергоф)

Схема 14-2



Территории зеленых насаждений общего пользования в границах Петродворцового района Санкт-Петербурга  
(поселок Стрельна)

Схема 14-3

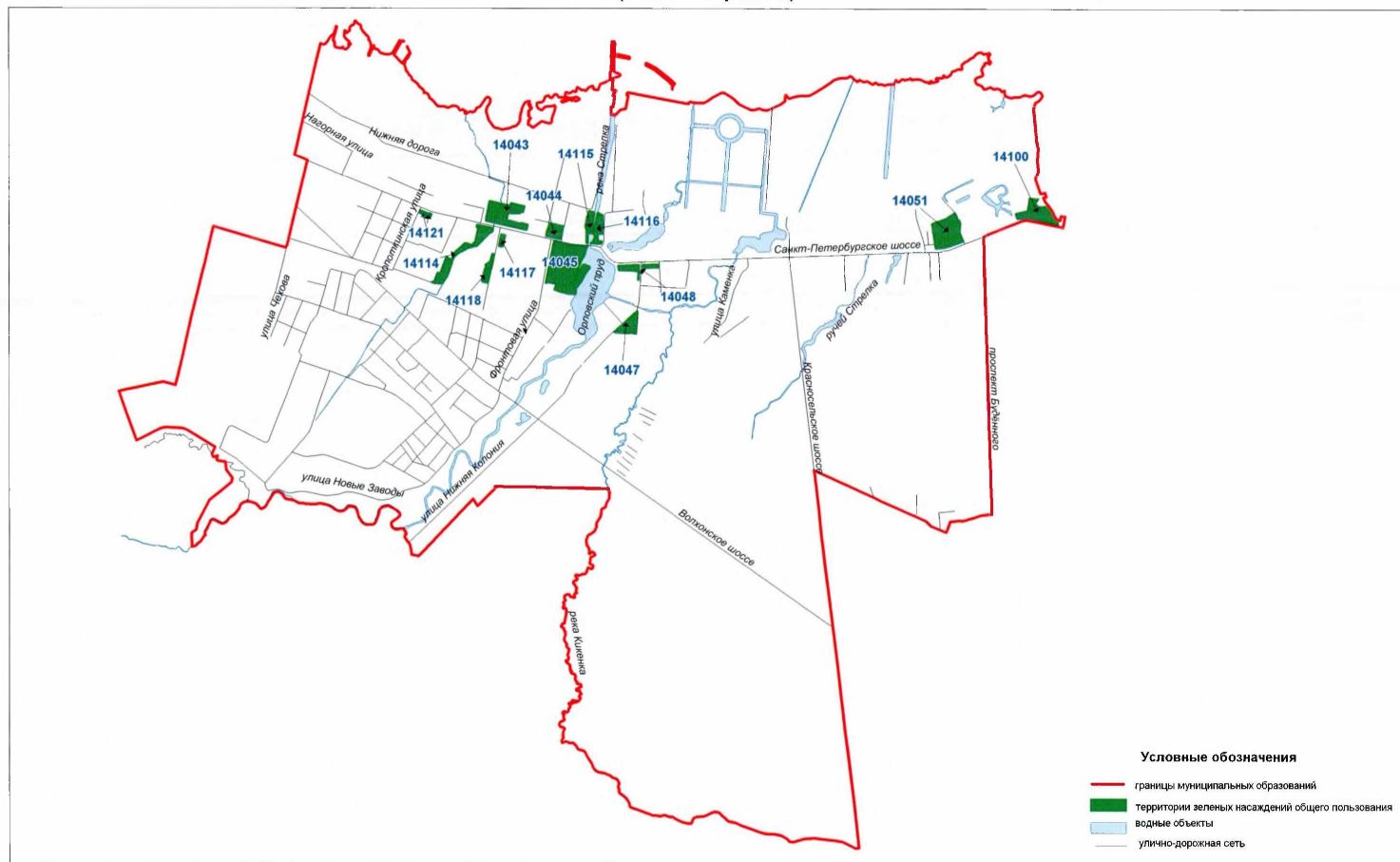
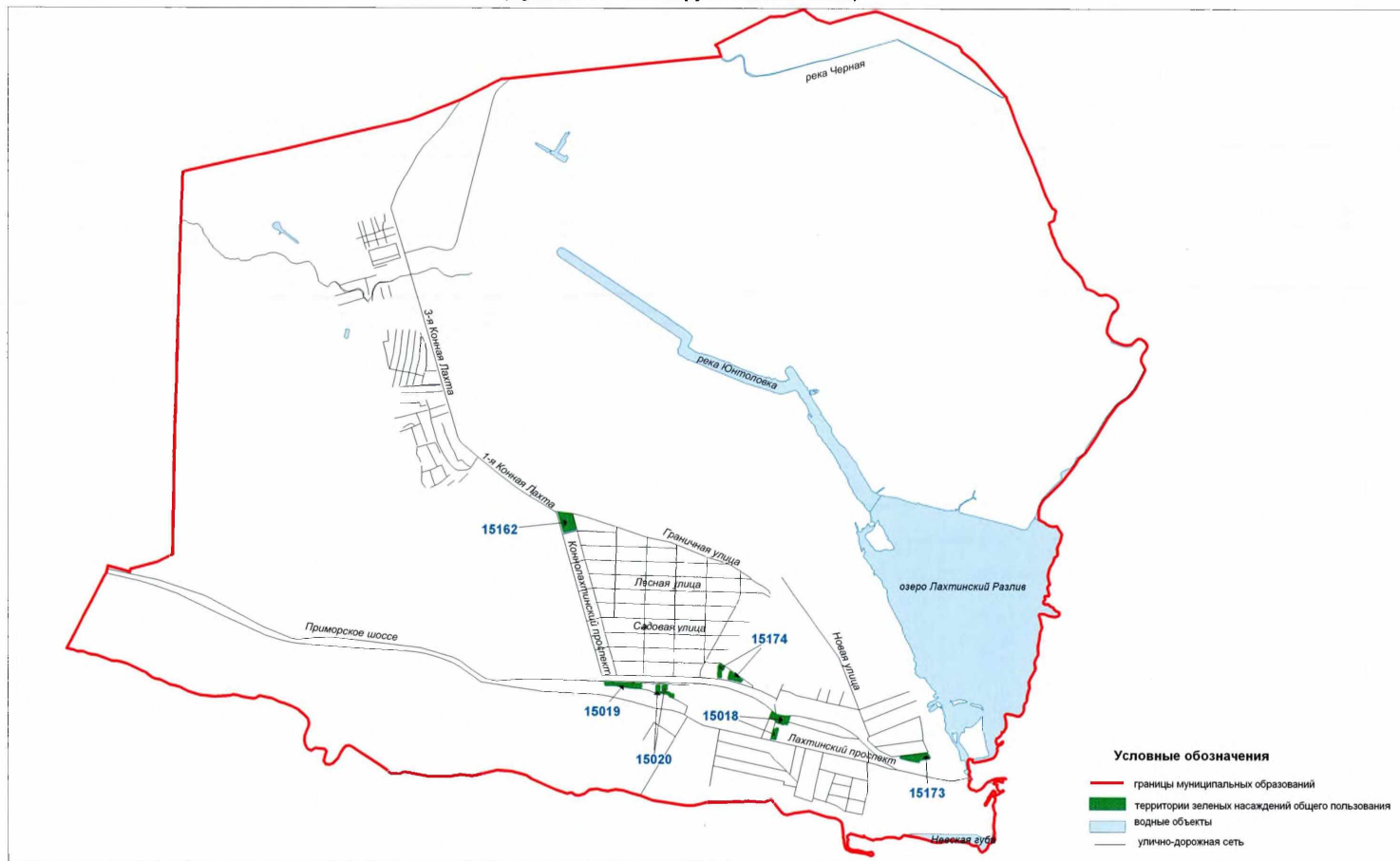


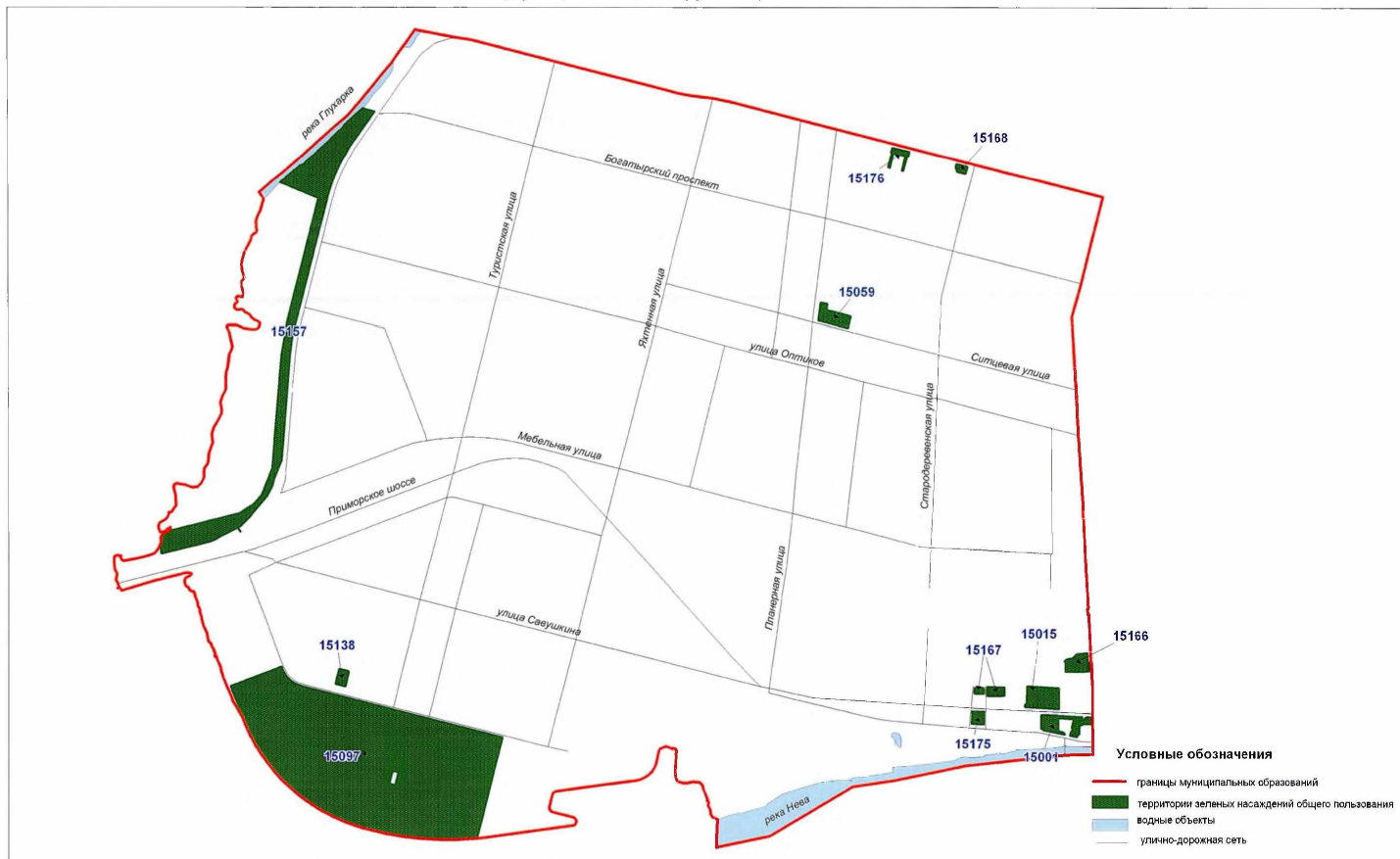
Схема 15-1





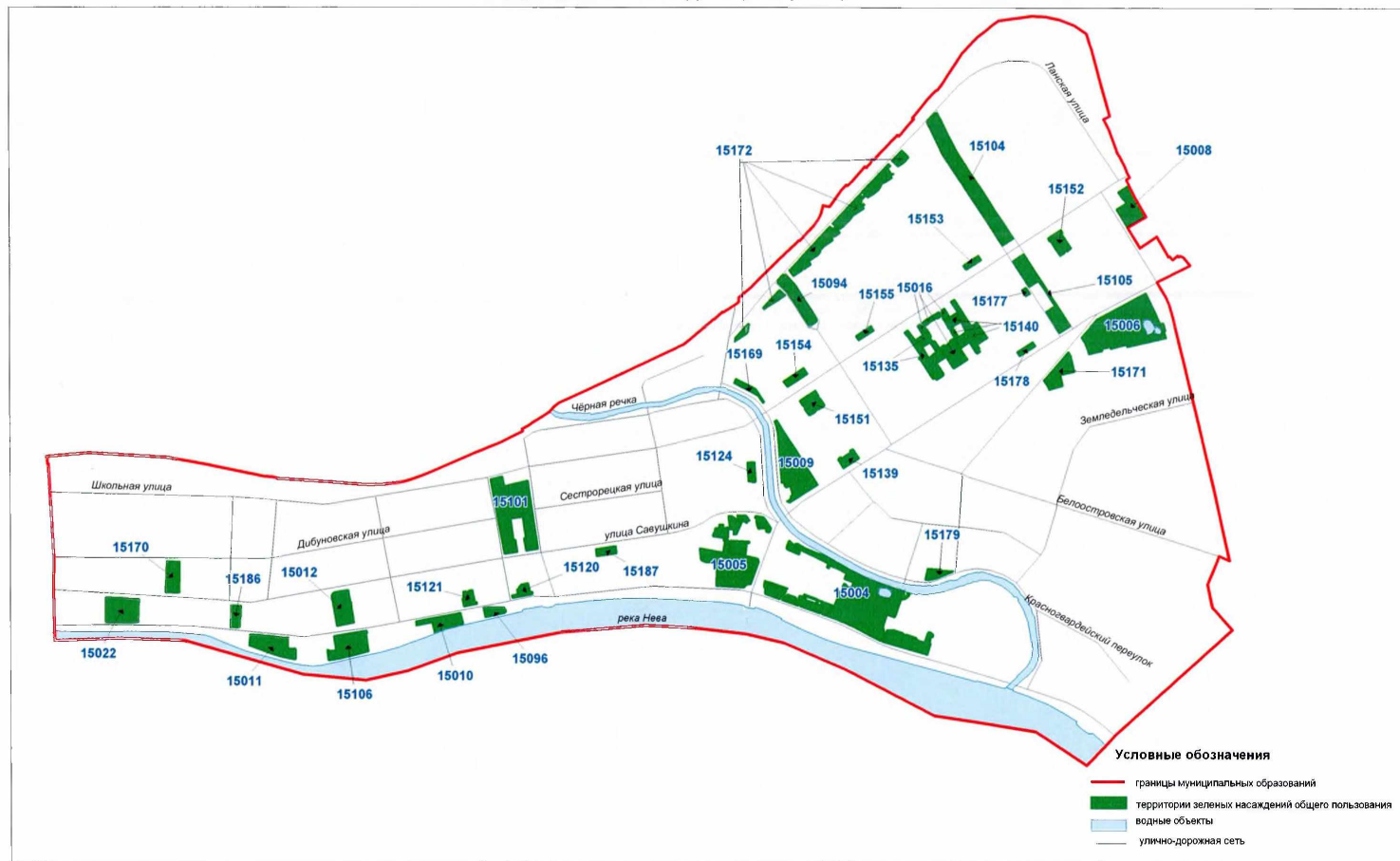
Территории зеленых насаждений общего пользования в границах Приморского района Санкт-Петербурга  
(муниципальный округ №65)

Схема 15-2



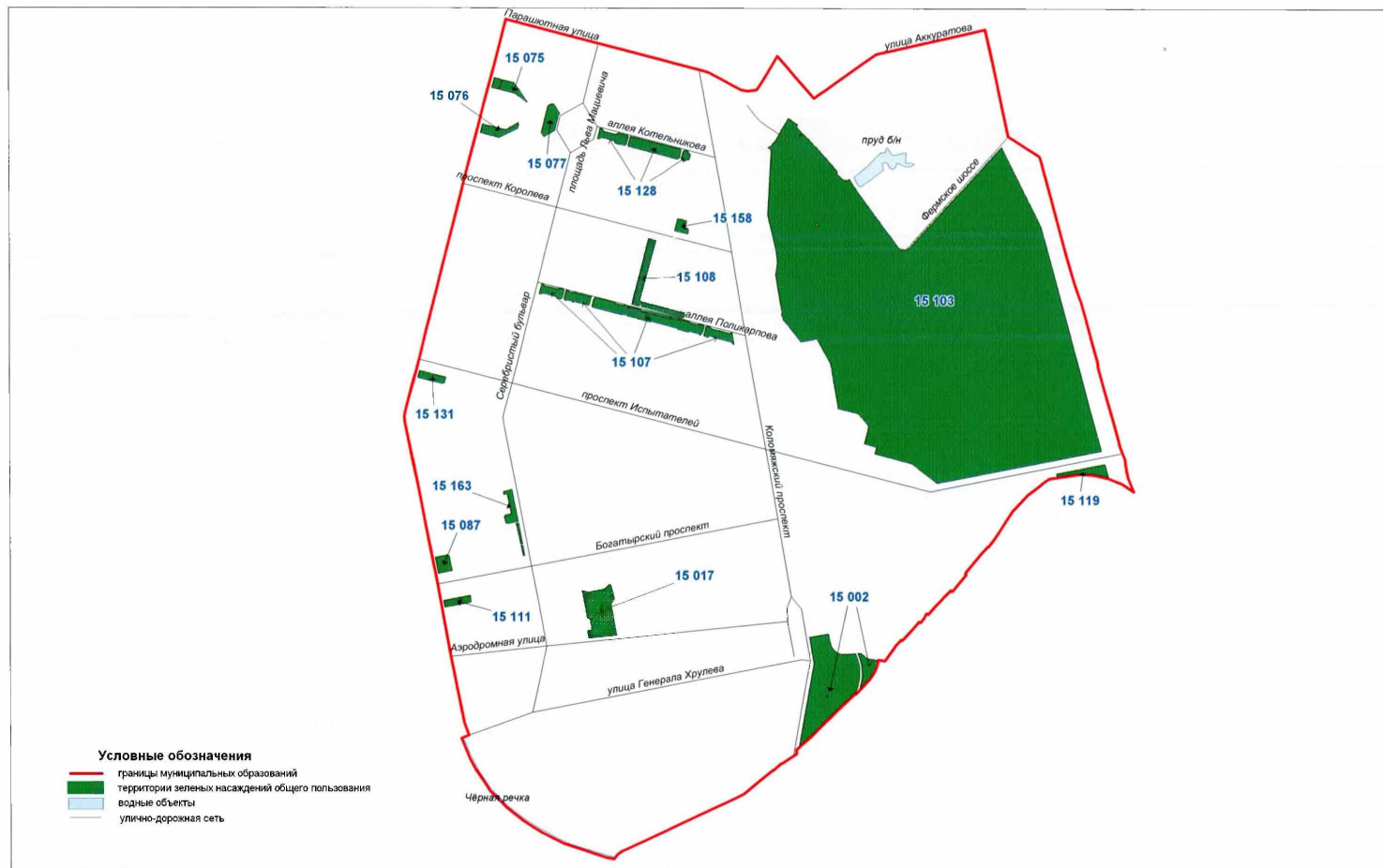
Территории зеленых насаждений общего пользования в границах Приморского района Санкт-Петербурга  
(муниципальный округ Черная речка)

Схема 15-3



Территории зеленых насаждений общего пользования в границах Приморского района Санкт-Петербурга  
(муниципальный округ Комендантский аэродром)

Схема 15-4



Территории зеленых насаждений общего пользования в границах Приморского района Санкт-Петербурга  
(муниципальный округ Озеро Долгое)

Схема 15-5

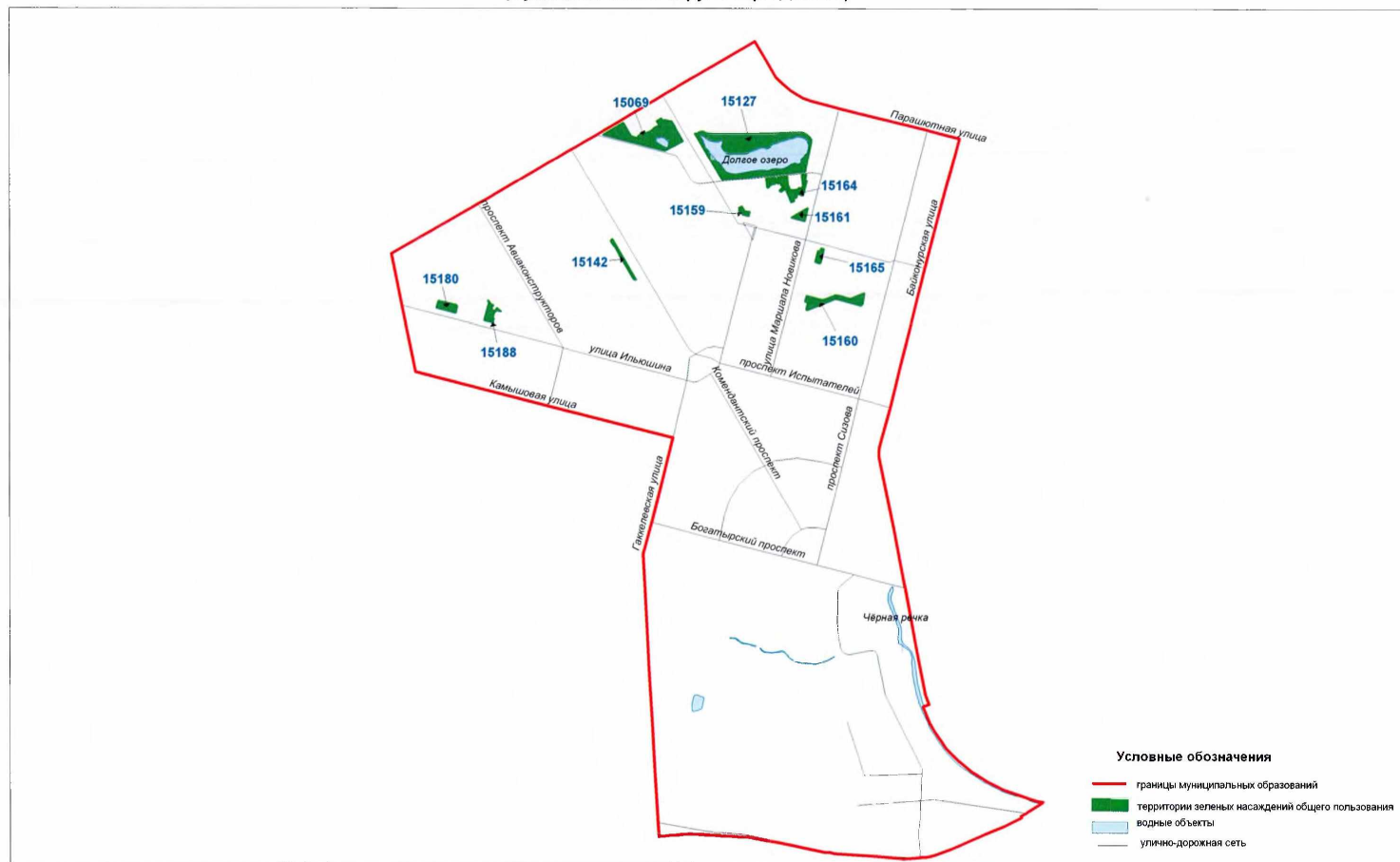
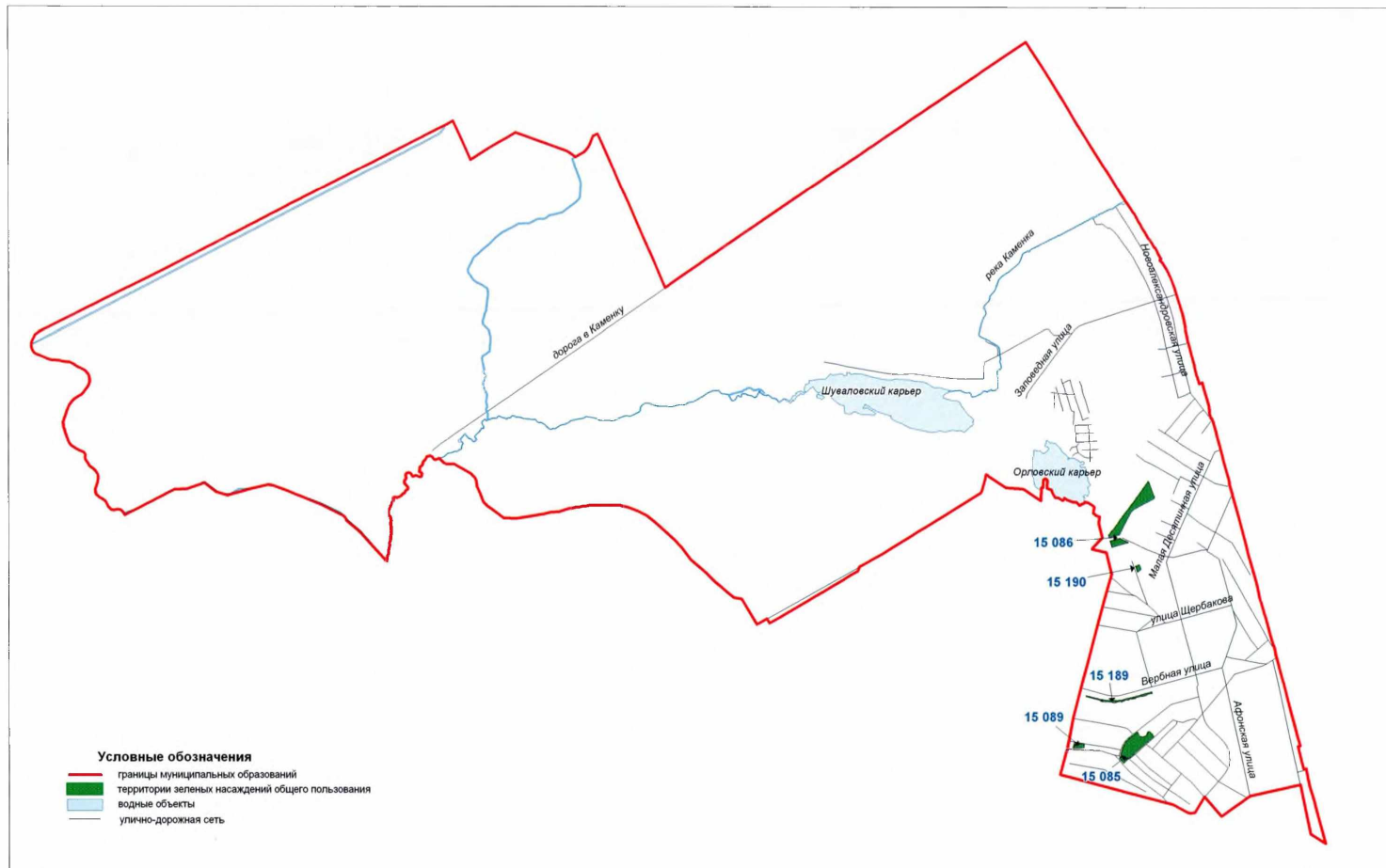


Схема 15-6



Территории зеленых насаждений общего пользования в границах Приморского района Санкт-Петербурга  
(муниципальный округ Коломяги)

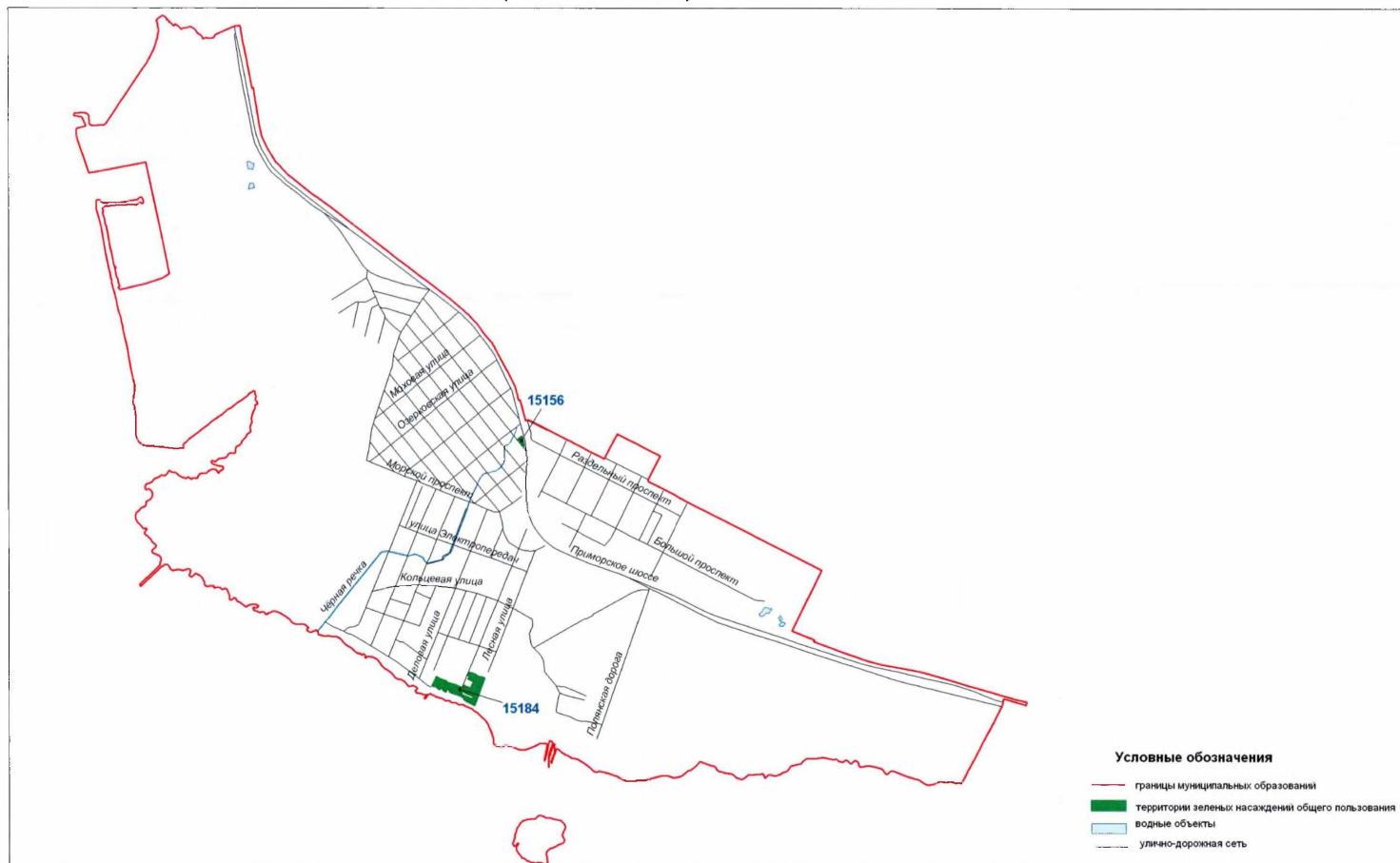
Схема 15-7





Территории зеленых насаждений общего пользования в границах Приморского района Санкт-Петербурга  
(поселок Лисий Нос)

Схема 15-8



# Территории зеленых насаждений общего пользования в границах Пушкинского района Санкт-Петербурга (город Павловск)

Схема 16-1

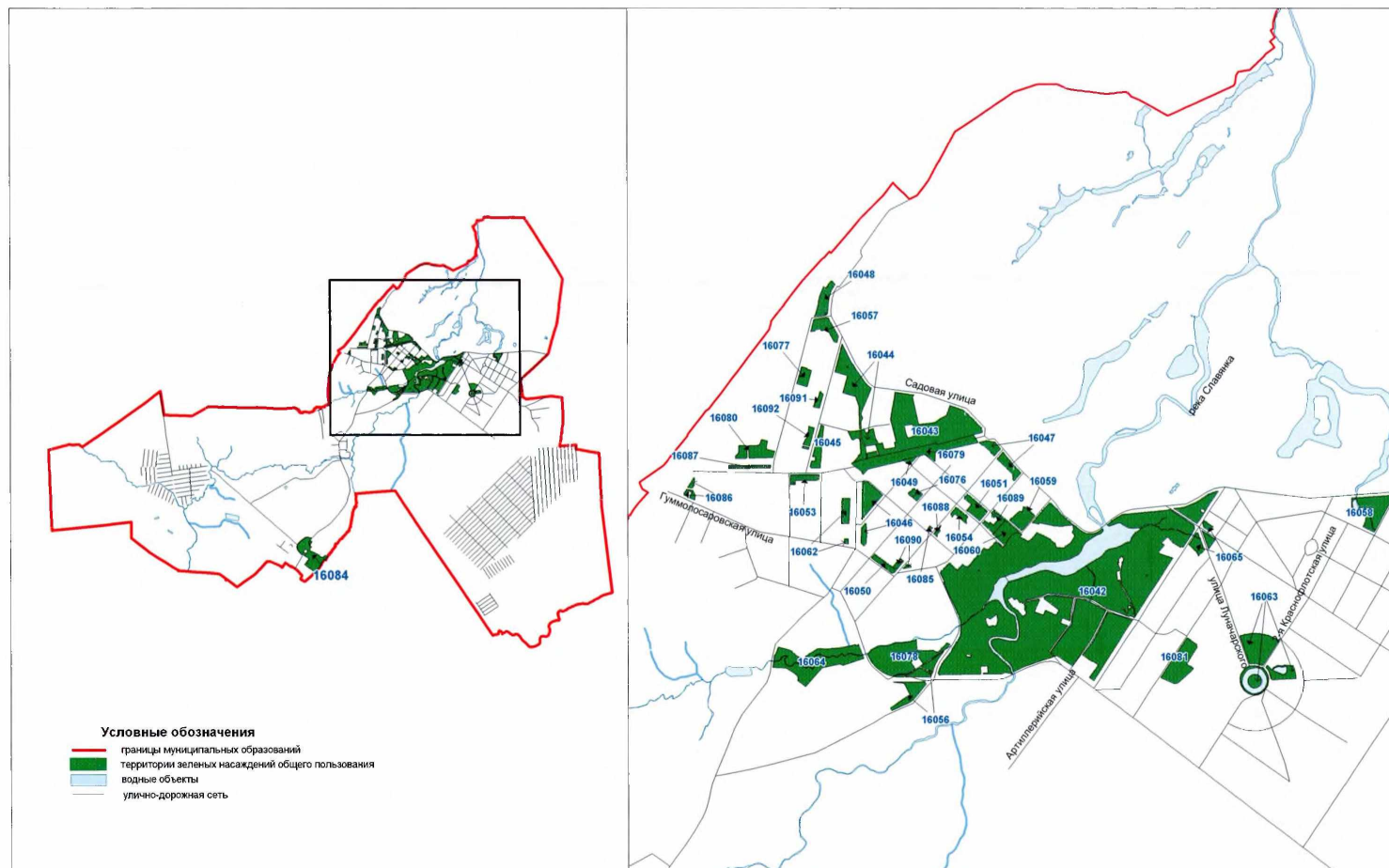
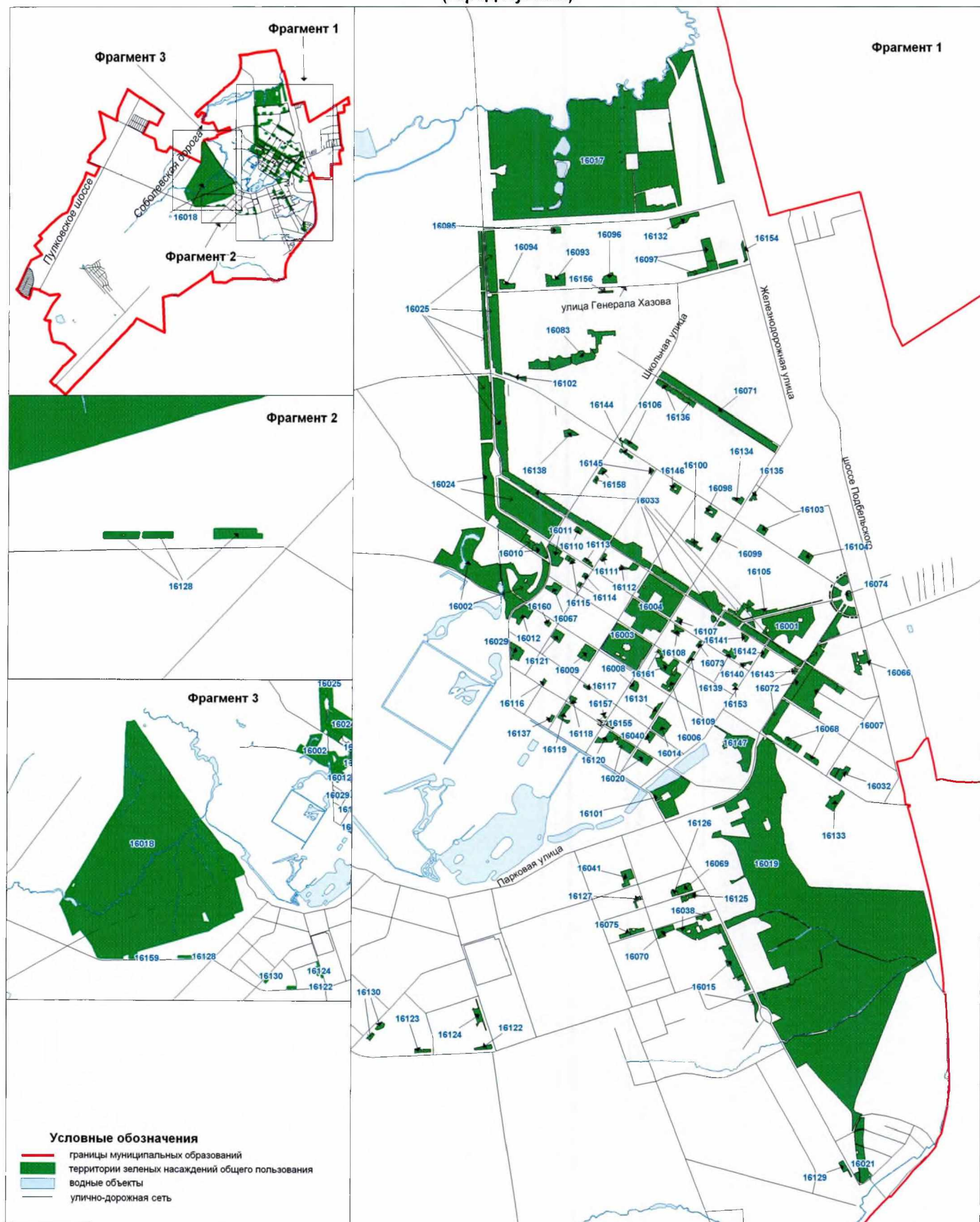
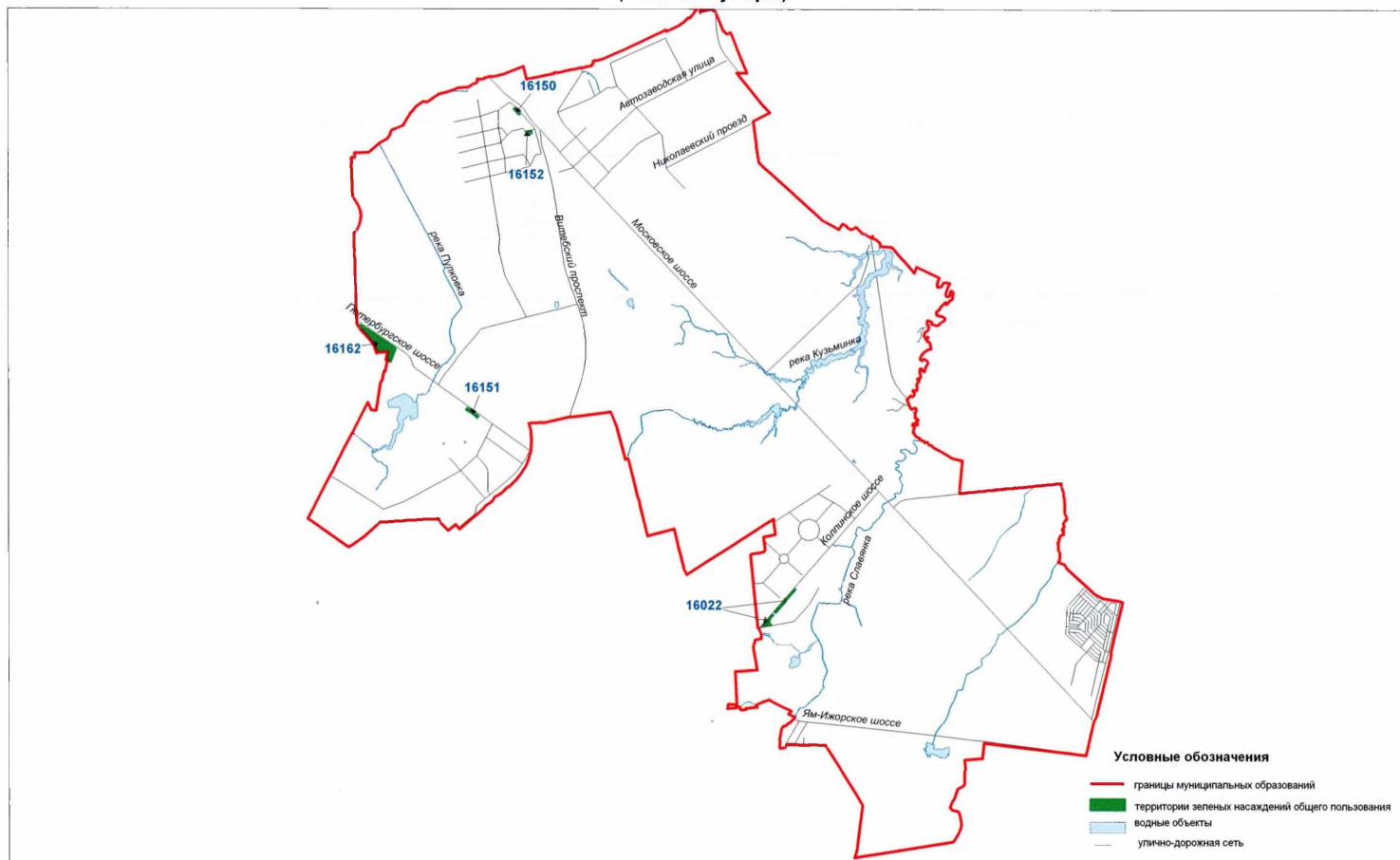


Схема 16-2



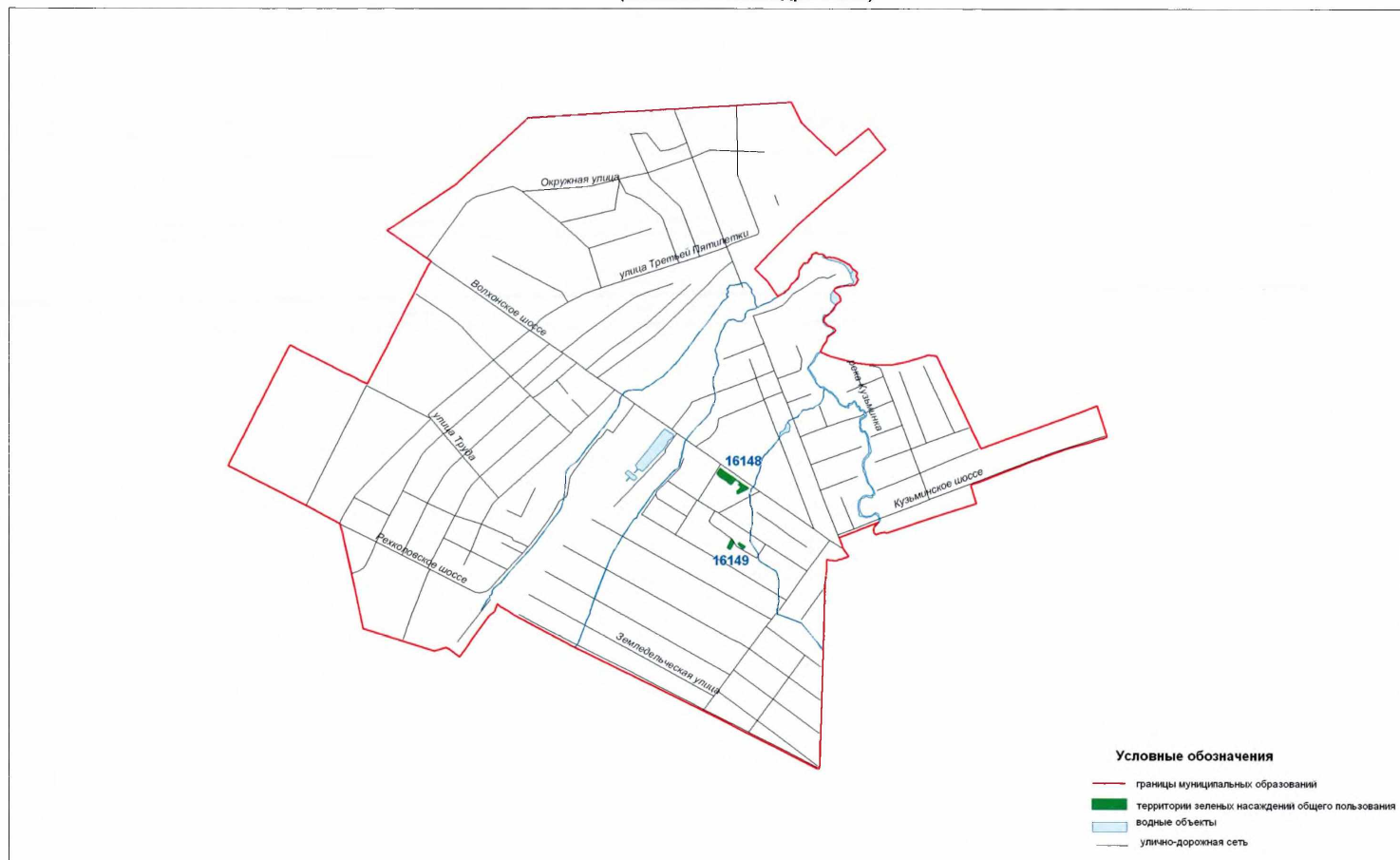
Территории зеленых насаждений общего пользования в границах Пушкинского района Санкт-Петербурга  
(поселок Шушары)

Схема 16-3



Территории зеленых насаждений общего пользования в границах Пушкинского района Санкт-Петербурга  
(поселок Александровская)

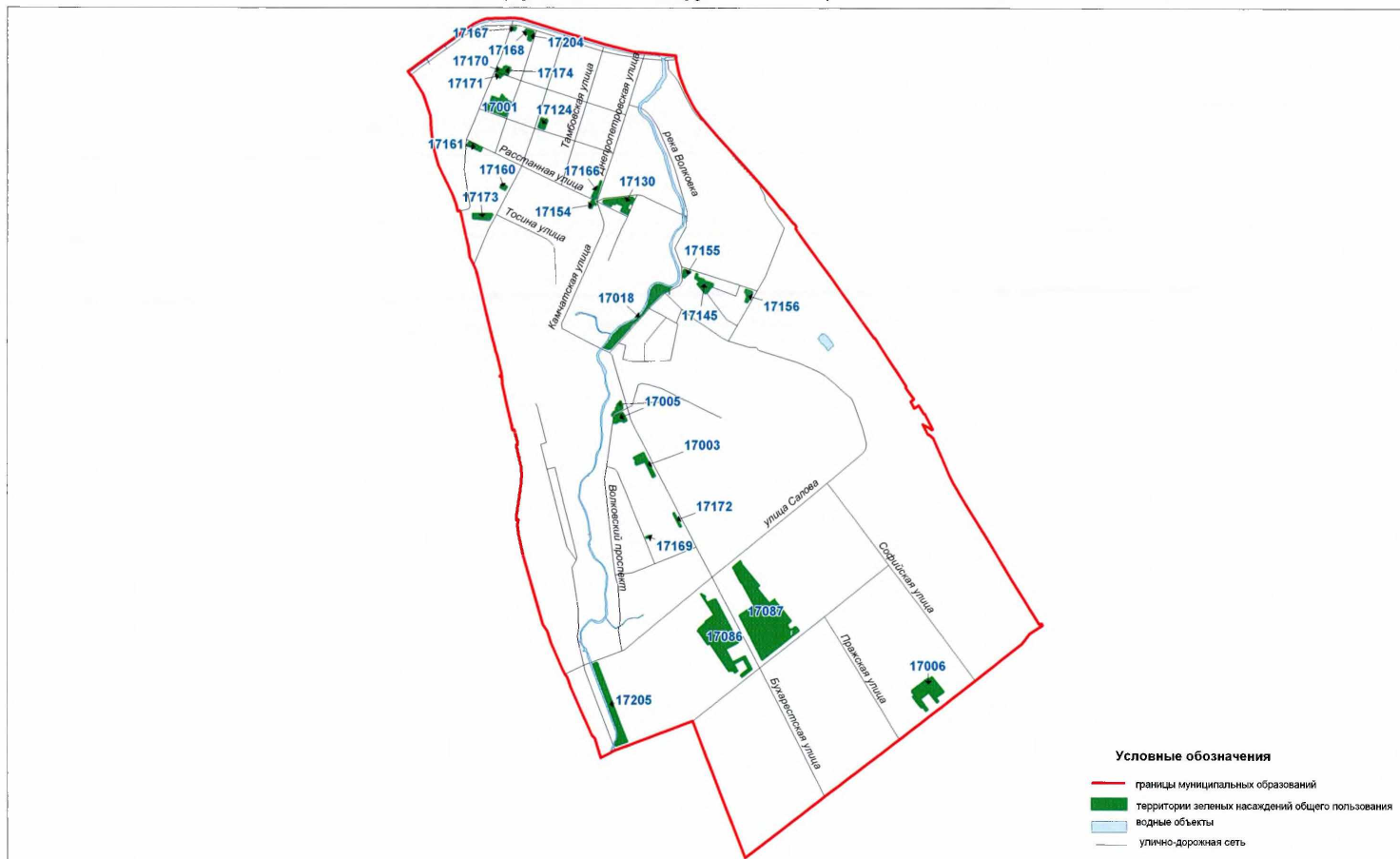
Схема 16-4





Территории зеленых насаждений общего пользования в границах Фрунзенского района Санкт-Петербурга  
(муниципальный округ Волковское)

Схема 17-1





Территории зеленых насаждений общего пользования в границах Фрунзенского района Санкт-Петербурга  
(муниципальный округ №72)

Схема 17-2



Территории зеленых насаждений общего пользования в границах Фрунзенского района Санкт-Петербурга  
(муниципальный округ Купчино)

Схема 17-3



Территории зеленых насаждений общего пользования в границах Фрунзенского района Санкт-Петербурга  
(муниципальный округ Георгиевский)

Схема 17-4



Территории зеленых насаждений общего пользования в границах Фрунзенского района Санкт-Петербурга  
(муниципальный округ №75)

Схема 17-5



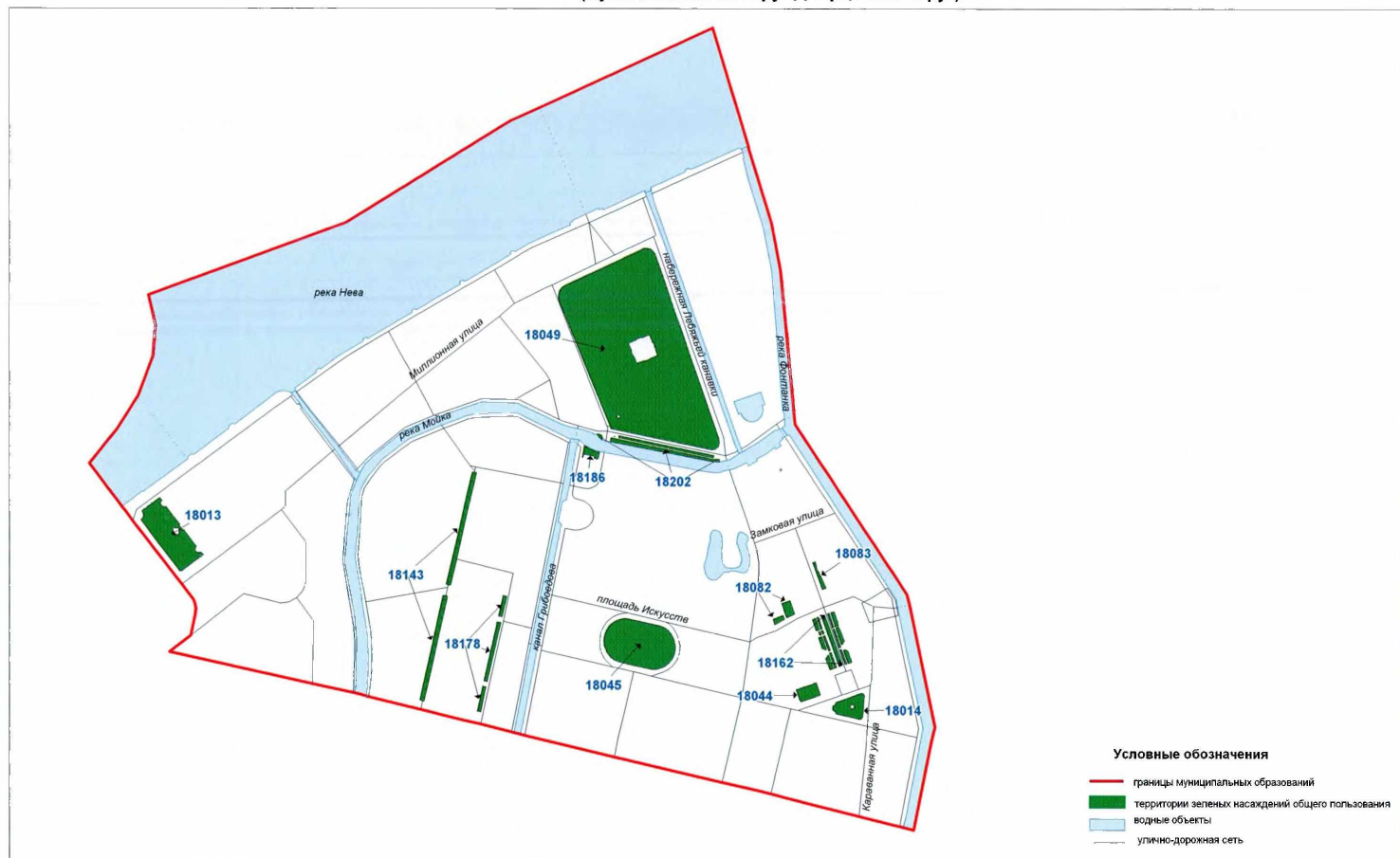
Территории зеленых насаждений общего пользования в границах Фрунзенского района Санкт-Петербурга  
(муниципальный округ Балканский)

Схема 17-6



Территории зеленых насаждений общего пользования в границах Центрального района Санкт-Петербурга  
(муниципальный округ Дворцовый округ)

Схема 18-1





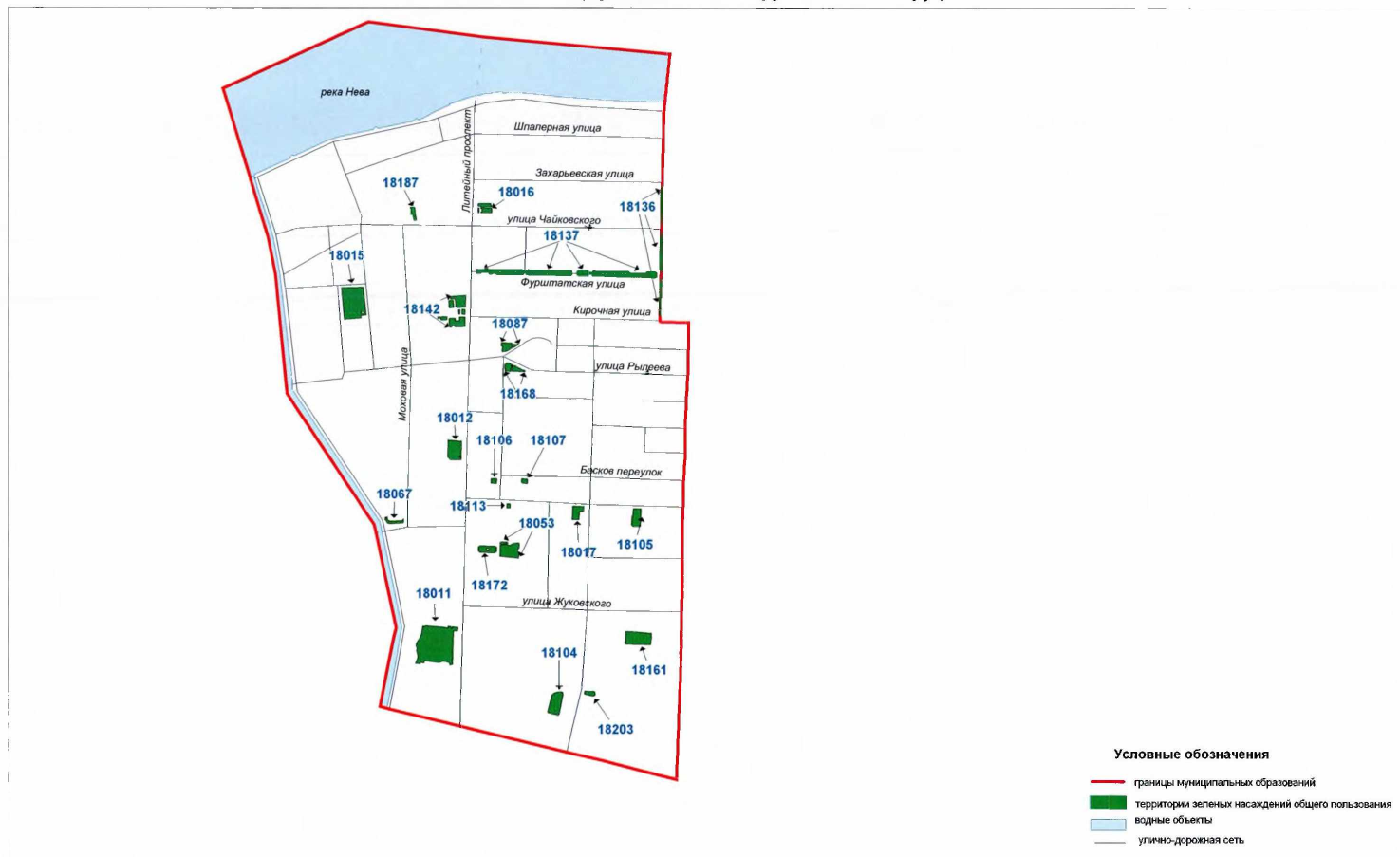
Территории зеленых насаждений общего пользования в границах Центрального района Санкт-Петербурга  
(муниципальный округ №78)

Схема 18-2



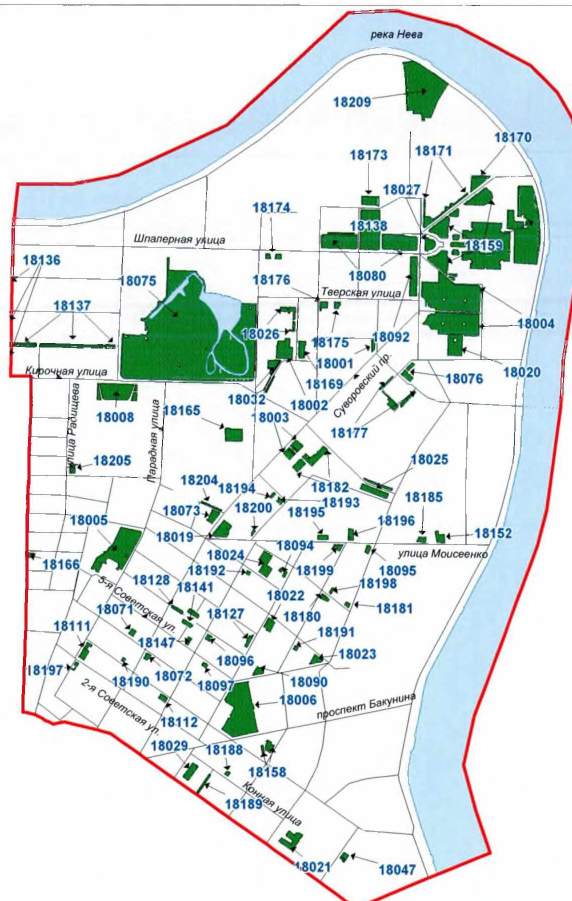
Территории зеленых насаждений общего пользования в границах Центрального района Санкт-Петербурга  
(муниципальный округ Литейный округ)

Схема 18-3



Территории зеленых насаждений общего пользования в границах Центрального района Санкт-Петербурга  
(муниципальный округ Смольнинское)

Схема 18-4

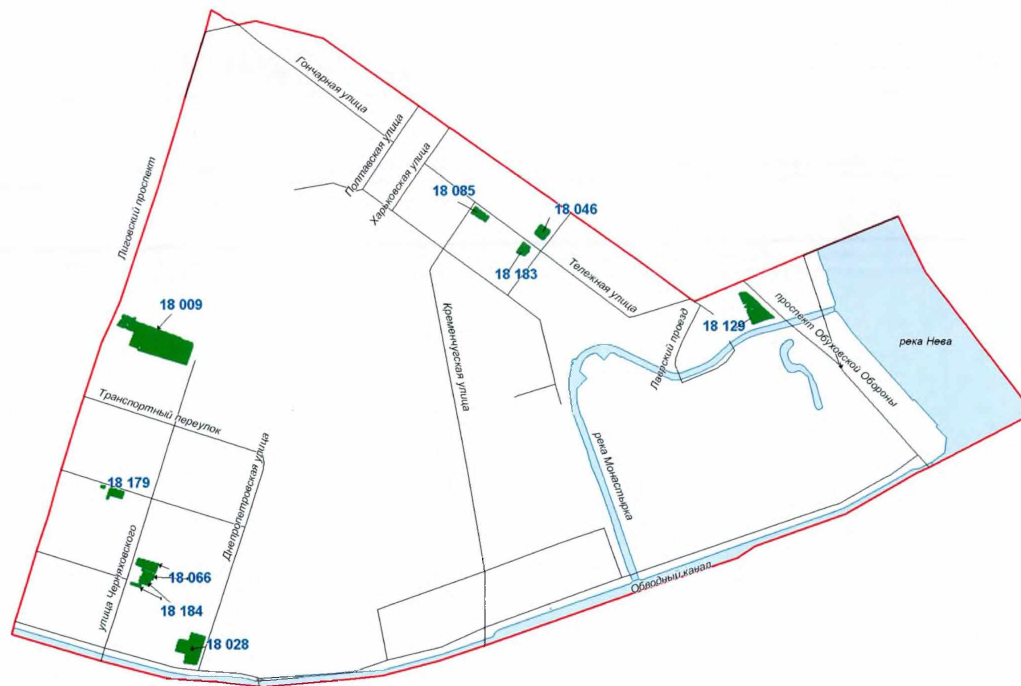


Условные обозначения

- границы муниципальных образований
- территории зеленых насаждений общего пользования
- водные объекты
- улично-дорожная сеть

Территории зеленых насаждений общего пользования в границах Центрального района Санкт-Петербурга  
(муниципальный округ Лиговка - Ямская)

Схема 18-5

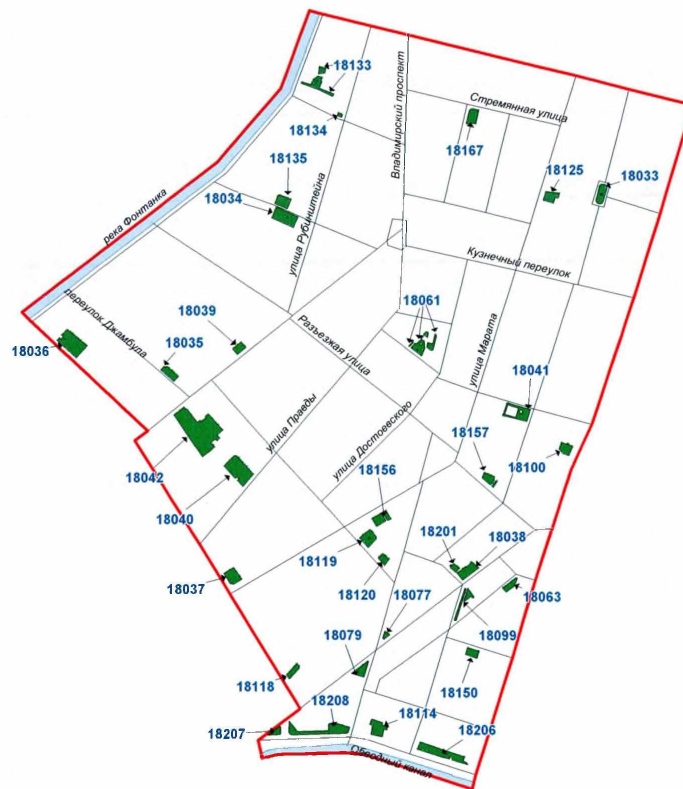


Условные обозначения

- границы муниципальных образований
- территории зеленых насаждений общего пользования
- водные объекты
- улично-дорожная сеть

Территории зеленых насаждений общего пользования в границах Центрального района Санкт-Петербурга  
(муниципальный округ Владимирский округ)

Схема 18-6



Условные обозначения

- границы муниципальных образований
- территории зеленых насаждений общего пользования
- водные объекты
- улично-дорожная сеть