



# ЗАКОН САНКТ-ПЕТЕРБУРГА

## О внесении изменений в Закон Санкт-Петербурга "О зеленых насаждениях общего пользования"

Принят Законодательным  
Собранием Санкт-Петербурга

24 июня 2026 года

### Статья 1

Внести в Закон Санкт-Петербурга от 19 сентября 2007 года № 430-85 "О зеленых насаждениях общего пользования" следующие изменения:

1. В приложении 1:

1.1. После позиции 104-34 дополнить позицией 104-35 следующего содержания:

"	104-35	1174	сквер б/н на наб. р. Фонтанки у д. 90, корп. 3	0,2368	1-4	"
---	--------	------	--	--------	-----	---

после позиции 190-100 дополнить позицией 190-101 следующего содержания:

"	190-101	2289	сквер б/н севернее д. 36, корп. 3, д. 36, корп. 5, и д. 36, корп. 7, по Наличной ул.	0,9003	2-4	"
---	---------	------	---	--------	-----	---

после позиции 313-123 дополнить позициями 313-124 и 313-125 следующего содержания:

"	313-124	3338	сквер б/н вдоль Поэтического бульв. от ул. Кустодиева до ул. Руднева	0,9238	3-4	"
	313-125	3339	сквер б/н восточнее д. 15 по Приозерскому шоссе (пос. Парголово, Осиновая Роща)	0,4484	3-7	

после позиции 385-43 дополнить позицией 385-44 следующего содержания:

"	385-44	4225	сквер б/н между д. 84, корп. 1, и д. 84, корп. 3, по пр. Луначарского	0,6148	4-7	"
---	--------	------	--	--------	-----	---

после позиции 448-50 дополнить позициями 448-51 и 448-52 следующего содержания:

"	448-51	5228	сквер б/н северо-западнее д. 16 по ул. Маршала Говорова	0,2900	5-4	"
	448-52	5229	сквер б/н восточнее д. 46 по Автовской ул.	0,0865	5-4	

после позиции 485-11 дополнить позициями 485-12 – 485-14 следующего содержания:

"	485-12	6057	сквер б/н юго-восточнее д. 12 по Октябрьской ул. (г. Колпино)	2,9713	6-1	"
---	--------	------	--	--------	-----	---

485-13	6058	сквер б/н восточнее д. 56 по Заводскому пр. (г. Колпино)	1,2957	6-1
485-14	6059	сквер б/н на пересечении ул. Веры Слуцкой и Пролетарской ул. (г. Колпино)	0,6875	6-1

после позиции 549-70 дополнить позицией 549-71 следующего содержания:

"	549-71	7177	сквер б/н вокруг р. Лапки	4,0110	7-5	"
---	--------	------	---------------------------	--------	-----	---

после позиции 591-22 дополнить позициями 591-23 и 591-24 следующего содержания:

"	591-23	8145	сквер б/н у д. 27 по Авангардной ул.	0,5038	8-4	
	591-24	8146	сквер б/н южнее д. 30, д. 32 и д. 34 по пр. Героев	0,6830	8-2	"

после позиции 611-26 дополнить позицией 611-27 следующего содержания:

"	611-27	9054	сквер б/н между д. 21а и д. 21б по Советской ул. (г. Кронштадт)	0,0055	9-1	"
---	--------	------	--	--------	-----	---

после позиции 759-53 дополнить позициями 759-54 и 759-55 следующего содержания:

"	759-54	11260	сквер б/н юго-западнее пересечения Среднерогатской ул. и ул. Фёдора Котанова	0,4427	11-5	
	759-55	11261	сквер б/н южнее д. 5, корп. 6, по Киевской ул.	0,0778	11-1	"

после позиции 851-42 дополнить позициями 851-43 – 851-45 следующего содержания:

"	851-43	12276	сквер б/н северо-западнее д. 95, корп. 7, по пр. Обуховской Обороны	0,0638	12-1	
	851-44	12277	сквер б/н южнее д. 6, корп. 1, и д. 8, корп. 1, по пр. Елизарова	0,3070	12-1	
	851-45	12278	сквер б/н западнее пересечения Рабфаковской ул. и Запорожской ул.	0,9937	12-3	"

после позиции 1008-63 дополнить позициями 1008-64 – 1008-67 следующего содержания:

"	1008-64	13293	сквер б/н на наб. р. Карповки от ул. Чапаева до Петропавловской ул.	1,3734	13-4	
	1008-65	13294	сквер б/н юго-восточнее д. 26а по Южной дор.	0,3310	13-6	
	1008-66	13295	сквер б/н во дворе д. 22 по ул. Куйбышева	0,0185	13-3	
	1008-67	13296	сквер б/н западнее д. 45 по Ждановской ул.	0,4067	13-5	"

после позиции 1079-57 дополнить позициями 1079-58 – 1079-62 следующего содержания:

"	1079-58	14160	сквер б/н севернее д. 22, д. 26, д. 28 и д. 30 по Санкт-Петербургскому шоссе (пос. Стрельна)	0,2330	14-3	
---	---------	-------	---	--------	------	--

1079-59	14161	сквер б/н северо-западнее д. 11 по Нижней дор. (пос. Стрельна)	6,6932	14-3	
1079-60	14162	сквер б/н северо-восточнее д. 46 по Санкт-Петербургскому пр. (г. Петергоф)	0,0762	14-2	
1079-61	14163	сквер б/н северо-восточнее д. 130, корп. 7, по Санкт-Петербургскому шоссе (г. Петергоф)	0,5442	14-2	
1079-62	14164	сквер б/н юго-восточнее д. 130, корп. 7, по Санкт-Петербургскому шоссе (г. Петергоф)	0,6334	14-2	”;

после позиции 1163-28 дополнить позицией 1163-29 следующего содержания:

”	1163-29	15203	сквер б/н северо-восточнее пересечения пр. Сизова и Туполевской ул.	0,7191	15-5	”;
---	---------	-------	--	--------	------	----

после позиции 1229-93 дополнить позициями 1229-94 – 1229-97 следующего содержания:

”	1229-94	16177	сквер б/н северо-восточнее д. 6 по Леонтьевской ул. (г. Пушкин)	0,0626	16-2	
	1229-95	16178	сквер б/н у д. 6 по Садовой ул. (г. Пушкин)	0,1116	16-2	
	1229-96	16179	сквер б/н северо-восточнее д. 73 по Оранжевой ул. (г. Пушкин)	0,9277	16-2	
	1229-97	16180	сквер б/н южнее д. 9 по Красносельскому шоссе (г. Пушкин)	1,0292	16-2	”.

1.2. Позицию 9 изложить в следующей редакции:

”	9	1011	Никольский сад между наб. Крюкова кан., пр. Римского-Корсакова, Никольской пл. и наб. кан. Грибоедова	1,9931	1-3	”;
---	---	------	---	--------	-----	----

позицию 24 изложить в следующей редакции:

”	24	1028	сквер б/н на пересечении 7-й Красноармейской ул. и ул. Егорова	0,1490	1-5	”;
---	----	------	---	--------	-----	----

позицию 64 изложить в следующей редакции:

”	64	1091	бульв. Архитектора Чевакинского на наб. Крюкова кан.	0,5633	1-3	”;
---	----	------	---	--------	-----	----

позиции 153 и 154 изложить в следующей редакции:

”	153	2128	Голодаевский сквер на наб. р. Смоленки между д. 1 и д. 27	0,8007	2-5	
	154	2129	сквер б/н на Гаванской ул. между д. 26 и д. 30	0,1024	2-3	”;

позицию 159 изложить в следующей редакции:

"	159	2139	сквер б/н на ул. Беринга у д. 26, корп. 1	0,1304	2-3	"
---	-----	------	---	--------	-----	---

позиции 190-65 – 190-68 изложить в следующей редакции:

"	190-65	2253	сквер Александра Володина на пересечении Морской наб. и р. Смоленки	1,6209	2-5	
	190-66	2254	сквер б/н между ул. Кораблестроителей и Новосмоленской наб. южнее р. Смоленки	1,4350	2-4	
	190-67	2255	сквер б/н между ул. Кораблестроителей и Новосмоленской наб. севернее р. Смоленки	1,4728	2-5	
	190-68	2256	сквер б/н на Новосмоленской наб. юго-восточнее пересечения с ул. Кораблестроителей	1,0361	2-4	"

позицию 224 изложить в следующей редакции:

"	224	3088	бульвар б/н на пр. Культуры от пр. Луначарского до Северного пр.	2,5423	3-3	"
---	-----	------	--	--------	-----	---

позицию 230 изложить в следующей редакции:

"	230	3094	сквер б/н на пр. Пархоменко между д. 5 и д. 11 по пр. Энгельса	1,0321	3-2	"
---	-----	------	--	--------	-----	---

позицию 258 изложить в следующей редакции:

"	258	3136	сквер б/н на берегу Верхнего Суздальского озера у д. 32 по Выборгскому шоссе	1,6659	3-6	"
---	-----	------	--	--------	-----	---

позицию 284 изложить в следующей редакции:

"	284	3171	сквер б/н у Ольгинского пруда	9,4043	3-2	"
---	-----	------	-------------------------------	--------	-----	---

позицию 313-48 изложить в следующей редакции:

"	313-48	3262	сквер б/н на ул. Есенина у д. 38, корп. 1	0,1716	3-5	"
---	--------	------	---	--------	-----	---

позицию 313-53 изложить в следующей редакции:

"	313-53	3267	сквер б/н у Ср. Суздальского озера западнее д. 8 по ул. Корякова	2,0270	3-6	"
---	--------	------	--	--------	-----	---

позицию 313-84 изложить в следующей редакции:

"	313-84	3298	сквер б/н на пр. Гореза северо-западнее д. 102	0,0693	3-2	"
---	--------	------	--	--------	-----	---

позицию 321 изложить в следующей редакции:

"	321	4040	сквер б/н на ул. Руставели между д. 6 и д. 8	0,7606	4-5	"
---	-----	------	--	--------	-----	---

позицию 344 изложить в следующей редакции:

"	344	4106	Пискаревский парк между пр. Непокоренных, Амурской ул., ул. Верности и ул. Бутлерова	88,6056	4-5	";
---	-----	------	--	---------	-----	----

позицию 352 изложить в следующей редакции:

"	352	4115	парк Героев СВО на ул. Верности	10,4947	4-5	";
---	-----	------	---------------------------------	---------	-----	----

позицию 364 изложить в следующей редакции:

"	364	4134	сквер б/н между Пискаревским пр. и д. 31, д. 32 по Ключевой ул.	2,9288	4-3	";
---	-----	------	---	--------	-----	----

позицию 379 изложить в следующей редакции:

"	379	4172	сквер б/н на ул. Руставели между д. 14 и д. 16	0,8842	4-5	";
---	-----	------	--	--------	-----	----

позицию 386 изложить в следующей редакции:

"	386	5046	сквер б/н на ул. Васи Алексева у д. 16	0,6521	5-4	";
---	-----	------	--	--------	-----	----

позицию 448-26 изложить в следующей редакции:

"	448-26	5203	сквер б/н на ул. Морской Пехоты западнее д. 6, корп. 1	0,1344	5-6	";
---	--------	------	--	--------	-----	----

позицию 448-32 изложить в следующей редакции:

"	448-32	5209	сквер б/н северо-западнее д. 89, корп. 2, по пр. Ветеранов	0,4979	5-2	";
---	--------	------	--	--------	-----	----

позицию 448-37 изложить в следующей редакции:

"	448-37	5214	сквер б/н восточнее д. 80 по пр. Стачек	0,1026	5-4	";
---	--------	------	---	--------	-----	----

позиции 448-41 – 448-44 изложить в следующей редакции:

"	448-41	5218	сквер б/н восточнее д. 7 по Краснопутиловской ул.	0,5127	5-4	";
	448-42	5219	сквер б/н юго-западнее д. 13 по Краснопутиловской ул.	0,3767	5-4	
	448-43	5220	сквер б/н севернее д. 6, корп. 1, по ул. Зайцева	0,4742	5-4	
	448-44	5221	сквер б/н восточнее д. 84, корп. 1, по пр. Стачек	0,3592	5-4	

позицию 453 изложить в следующей редакции:

"	453	6005	сквер Защитников Отечества на Тверской ул. между д. 4 и д. 32 (г. Колпино)	3,5553	6-1	";
---	-----	------	--	--------	-----	----

позиции 467 и 468 изложить в следующей редакции:

"	467	6020	Харламов сквер на Октябрьской ул. от д. 8 до Комсомольского кан. (г. Колпино)	12,3200	6-1	
---	-----	------	---	---------	-----	--

468	6021	сквер б/н между Октябрьской ул. и ж.-д. ст. Колпино (г. Колпино)	3,2662	6-1	”;
-----	------	--	--------	-----	----

позиции 472 и 473 изложить в следующей редакции:

472	6032	сквер б/н от Оборонного моста до ул. Ремизова (г. Колпино)	3,6856	6-1	”;
473	6033	сквер б/н между ул. Богайчука и Петрозаводским шоссе	8,5046	6-2	”;

позицию 482 изложить в следующей редакции:

482	6042	сквер б/н у д. 52 по Шлиссельбургскому шоссе (пос. Усть-Ижора)	1,7499	6-6	”;
-----	------	--	--------	-----	----

позицию 485-5 изложить в следующей редакции:

485-5	6050	сквер б/н на Центральной ул. у д. 21, корп. 3, по Садовой ул.	1,4779	6-2	”;
-------	------	---	--------	-----	----

позицию 486 изложить в следующей редакции:

486	7001	Бестужевский сад между Бестужевской ул., Пискаревским пр. и продолжением пр. Мечникова	4,7818	7-1	”;
-----	------	--	--------	-----	----

позицию 492 изложить в следующей редакции:

492	7011	Полостровский парк между шоссе Революции, ул. Маршала Тухачевского, Львовской ул. и пр. Металлистов	47,1773	7-1	”;
-----	------	---	---------	-----	----

позицию 508 изложить в следующей редакции:

508	7037	сквер б/н северо-восточнее пересечения Заневского пр. и пр. Шаумяна	0,4326	7-3	”;
-----	------	---	--------	-----	----

позицию 549-53 изложить в следующей редакции:

549-53	7159	сквер б/н вдоль Зыбина ручья	6,3937	7-1	”;
--------	------	------------------------------	--------	-----	----

позицию 549-65 изложить в следующей редакции:

549-65	7171	сквер б/н южнее д. 14 по аллею Евгения Шварца	1,1141	7-1	”;
--------	------	---	--------	-----	----

позиции 556 и 557 изложить в следующей редакции:

556	8009	сквер Скачки на пересечении пр. Ленина и ул. Ломоносова (г. Красное Село)	0,3280	8-6	”;
557	8010	сквер Автомобилист на Кингисеппском шоссе у д. 47 (г. Красное Село)	1,0731	8-6	”;

позицию 559 изложить в следующей редакции:

"	559	8012	сквер б/н на пересечении пр. Ленина и ул. Массальского (г. Красное Село)	1,0272	8-6	";
---	-----	------	--	--------	-----	----

позицию 566 изложить в следующей редакции:

"	566	8057	бульвар б/н на Петергофском шоссе от ул. Доблести до пр. Маршала Жукова	12,8943	8-1; 8-2	";
---	-----	------	---	---------	-------------	----

позицию 580 изложить в следующей редакции:

"	580	8104	сквер б/н на пр. Ленина у д. 91 (г. Красное Село)	0,2791	8-6	";
---	-----	------	---	--------	-----	----

позицию 583 изложить в следующей редакции:

"	583	8110	сквер б/н на пересечении ул. Лермонтова и Гвардейской ул. (г. Красное Село)	0,1373	8-6	";
---	-----	------	---	--------	-----	----

позицию 585 изложить в следующей редакции:

"	585	8112	бульвар б/н на ул. Юных Пионеров от пр. Ленина до Огородной ул. (г. Красное Село)	0,2092	8-6	";
---	-----	------	---	--------	-----	----

позицию 587 изложить в следующей редакции:

"	587	8117	сквер б/н северо-западнее д. 6, корп. 3, по Стрельнинскому шоссе (г. Красное Село)	0,1924	8-6	";
---	-----	------	--	--------	-----	----

позицию 589 изложить в следующей редакции:

"	589	8120	сквер б/н на пр. Ленина у д. 81 (г. Красное Село)	0,4583	8-6	";
---	-----	------	---	--------	-----	----

позицию 591-9 изложить в следующей редакции:

"	591-9	8131	сквер б/н вдоль р. Сосновки западнее ул. Пионерстроя	5,2720	8-3	";
---	-------	------	--	--------	-----	----

позицию 591-14 изложить в следующей редакции:

"	591-14	8136	бульвар б/н на ул. Котина	0,9442	8-1	";
---	--------	------	---------------------------	--------	-----	----

позицию 591-17 изложить в следующей редакции:

"	591-17	8139	сквер б/н восточнее д. 1, корп. 2, по ул. Политрука Пасечника (Торики)	1,7279	8-7	";
---	--------	------	--	--------	-----	----

позицию 611 изложить в следующей редакции:

"	611	9027	Овражный парк между Якорной пл., Доковым бассейном, Летним садом и Коммунистической ул. (г. Кронштадт)	3,0385	9-1	";
---	-----	------	--	--------	-----	----

позицию 628 изложить в следующей редакции:

"	628	10017	Репинский сквер между Приморским шоссе, 1-й Новой ул. и ул. Репина (пос. Репино)	2,0026	10-5	";
---	-----	-------	--	--------	------	----

позицию 631 изложить в следующей редакции:

"	631	10020	сквер б/н на пересечении Приморского шоссе и Песочной ул. (пос. Репино)	0,7779	10-5	";
---	-----	-------	---	--------	------	----

позицию 643 изложить в следующей редакции:

"	643	10034	сквер Вилима Геннина у д. 2 по пл. Свободы (г. Сестрорецк)	0,7228	10-2	";
---	-----	-------	--	--------	------	----

позицию 657 изложить в следующей редакции:

"	657	10058	сквер б/н на Любимой ул. между Конной ул. и ул. Красных Курсантов (г. Зеленогорск)	3,4444	10-1	";
---	-----	-------	--	--------	------	----

позицию 676 изложить в следующей редакции:

"	676	10079	сквер Юность между пр. Ленина, Красноармейской ул. и Аптечной ул. (г. Зеленогорск)	1,5376	10-1	";
---	-----	-------	--	--------	------	----

позицию 691-75 изложить в следующей редакции:

"	691-75	10169	сквер б/н юго-восточнее пересечения Зеленогорского шоссе и Вокзальной ул. (пос. Солнечное)	1,2460	10-6	";
---	--------	-------	--	--------	------	----

позицию 692 изложить в следующей редакции:

"	692	11001	Московский парк Победы между Московским пр., Кузнецовской ул., пр. Юрия Гагарина и Бассейной ул.	66,2382	11-1	";
---	-----	-------	--	---------	------	----

позицию 707 изложить в следующей редакции:

"	707	11070	сквер б/н на пересечении ул. Решетникова и Свеаборгской ул.	0,5164	11-1	";
---	-----	-------	---	--------	------	----

позицию 712 изложить в следующей редакции:

"	712	11098	парк Городов-Героев на пересечении Пулковского шоссе и Московского шоссе	38,1854	11-5	";
---	-----	-------	--	---------	------	----

позицию 725 изложить в следующей редакции:

"	725	11148	сквер б/н на пр. Космонавтов у д. 46	0,6511	11-2	";
---	-----	-------	--------------------------------------	--------	------	----

позицию 732 изложить в следующей редакции:

"	732	11175	сквер б/н на ул. Орджоникидзе у д. 33, д. 39 и д. 43	0,7766	11-5	";
---	-----	-------	--	--------	------	----

позицию 737 изложить в следующей редакции:

"	737	11182	сквер б/н на ул. Ленсовета у д. 3 и д. 5	0,3891	11-1	"
---	-----	-------	--	--------	------	---

позицию 742 изложить в следующей редакции:

"	742	11189	сквер б/н на ул. Типанова у д. 25, корп. 1, и д. 25, корп. 2	0,4019	11-2	"
---	-----	-------	---	--------	------	---

позицию 746 изложить в следующей редакции:

"	746	11193	бульвар б/н на ул. Победы от Варшавской ул. до Бассейной ул.	1,2367	11-1; 11-4	"
---	-----	-------	---	--------	---------------	---

позицию 748 изложить в следующей редакции:

"	748	11195	сквер б/н на пересечении ул. Пилотов и Штурманской ул.	0,3891	11-4	"
---	-----	-------	---	--------	------	---

позицию 751 изложить в следующей редакции:

"	751	11198	сквер б/н на ул. Пилотов у д. 14, корп. 1	0,1230	11-4	"
---	-----	-------	---	--------	------	---

позицию 753 изложить в следующей редакции:

"	753	11200	сквер Викентия Грязнова на ул. Пилотов между д. 20 и д. 24	0,7182	11-4	"
---	-----	-------	---	--------	------	---

позиции 759-16 – 759-18 изложить в следующей редакции:

"	759-16	11222	сквер б/н на Штурманской ул. северо-восточнее д. 24	0,1274	11-4	"
	759-17	11223	сквер б/н на Штурманской ул. северо-западнее д. 28	0,3917	11-4	
	759-18	11224	сквер б/н на Штурманской ул. северо-восточнее д. 26, корп. 1	0,3087	11-4	

позицию 759-21 изложить в следующей редакции:

"	759-21	11227	сквер б/н на Краснопутиловской ул. северо-восточнее д. 120 по Варшавской ул.	0,2752	11-4	"
---	--------	-------	---	--------	------	---

позиции 759-24 и 759-25 изложить в следующей редакции:

"	759-24	11230	сквер б/н юго-восточнее д. 13, корп. 1, по Пулковскому шоссе	0,0923	11-4	"
	759-25	11231	сквер б/н между Бассейной ул. и ул. Анатолия Кони	1,1261	11-4	

позицию 759-37 изложить в следующей редакции:

"	759-37	11243	сквер б/н между М. Митрофаньевской ул., Митрофаньевским шоссе и Старообрядческой ул.	18,0307	1-1	"
---	--------	-------	--	---------	-----	---

позицию 771 изложить в следующей редакции:

"	771	12013	Виноградовский сквер между ул. Бабушкина, Ивановской ул. и пр. Обуховской Обороны	4,2102	12-2	";
---	-----	-------	---	--------	------	----

позицию 773 изложить в следующей редакции:

"	773	12015	сквер Полярных Конвоев на пересечении ул. Седова и Б. Смоленского пр.	0,6433	12-1	";
---	-----	-------	---	--------	------	----

позиции 806 – 808 изложить в следующей редакции:

"	806	12128	сквер б/н на ул. Крыленко у д. 25, корп. 1	0,7185	12-6	";
	807	12129	сквер б/н на ул. Крыленко у д. 29, корп. 1	0,7938	12-6	
	808	12130	сквер б/н на ул. Крыленко у д. 35, корп. 1	0,7815	12-6	

позиции 811 и 812 изложить в следующей редакции:

"	811	12146	бульвар б/н на Рыбацком пр.	11,6028	12-4	";
	812	12147	сад Спартак между пр. Обуховской Обороны, Рыбацким пр. и р. Невой	10,7612	12-4	

позицию 815 изложить в следующей редакции:

"	815	12159	Ивановский сад у Ивановского карьера	28,1328	12-2	";
---	-----	-------	--------------------------------------	---------	------	----

позицию 824 изложить в следующей редакции:

"	824	12179	сквер б/н на левом берегу р. Славянки от Шлиссельбургского пр. до Рыбацкого пр.	2,2188	12-4	";
---	-----	-------	---	--------	------	----

позицию 827 изложить в следующей редакции:

"	827	12189	сквер Николая Львова на пр. Обуховской Обороны у д. 223	1,5535	12-3	";
---	-----	-------	---	--------	------	----

позицию 833 изложить в следующей редакции:

"	833	12207	Дёминский сад на пересечении пр. Обуховской Обороны и Мельничной ул.	1,2749	12-1	";
---	-----	-------	--	--------	------	----

позицию 849 изложить в следующей редакции:

"	849	12231	сквер б/н на Октябрьской наб. от д. 66 до ул. Новосёлов	0,9033	12-5	";
---	-----	-------	---	--------	------	----

позицию 851-4 изложить в следующей редакции:

"	851-4	12237	Варгунинский сквер на пр. Обуховской Обороны южнее д. 109	0,1458	12-1	";
---	-------	-------	---	--------	------	----

позицию 851-10 изложить в следующей редакции:

"	851-10	12243	сквер б/н на Исковском пр. восточнее д. 17, корп. 1	0,2519	12-7	"
---	--------	-------	---	--------	------	---

позицию 851-14 изложить в следующей редакции:

"	851-14	12247	сквер б/н напротив д. 3, корп. 1, по ул. Бадаева	0,7403	12-9	"
---	--------	-------	--	--------	------	---

позицию 871 изложить в следующей редакции:

"	871	13025	Зеленинский сад между Ропшинской ул., Чкаловским пр. и Б. Зелениной ул.	0,4238	13-5	"
---	-----	-------	---	--------	------	---

позицию 886 изложить в следующей редакции:

"	886	13041	сквер Товстоногова между д. 1 и д. 3 по Троицкой пл. П.С., д. 1/5 по ул. Куйбышева и д. 4 по Петровской наб.	1,1256	13-3	"
---	-----	-------	--	--------	------	---

позицию 893 изложить в следующей редакции:

"	893	13048	Александровский парк (участок 1) между Кронверкским пр., Кронверкским протоком и Каменноостровским пр.	14,4850	13-2	"
---	-----	-------	--	---------	------	---

позицию 926 изложить в следующей редакции:

"	926	13095	Приморский парк Победы между Гребным кан., Рюхиной ул. и р. М. Невкой	110,5097	13-6	"
---	-----	-------	---	----------	------	---

позицию 936 изложить в следующей редакции:

"	936	13120	сквер б/н на пересечении Левашовского пр. и ул. Ленина	0,0522	13-6	"
---	-----	-------	--	--------	------	---

позицию 985 изложить в следующей редакции:

"	985	13196	сквер б/н на М. Посадской ул. у д. 20	0,1696	13-3	"
---	-----	-------	---------------------------------------	--------	------	---

позицию 1025 изложить в следующей редакции:

"	1025	14028	Колонистский парк между наб. Ольгина пруда, Самсоновева водоводом, Эрлеровским бульв. и ул. Бородачёва (г. Петергоф)	14,8604	14-2	"
---	------	-------	--	---------	------	---

позицию 1028 изложить в следующей редакции:

"	1028	14031	сквер Часовников между Санкт-Петербургским пр. и Волконской ул. (г. Петергоф)	1,0639	14-2	"
---	------	-------	---	--------	------	---

позицию 1034 изложить в следующей редакции:

"	1034	14040	бульвар б/н на Парковой ул. между Санкт-Петербургским шоссе и ул. Демьяна Бедного (г. Петергоф)	5,7323	14-2	";
---	------	-------	---	--------	------	----

позицию 1049 изложить в следующей редакции:

"	1049	14060	сквер б/н на ул. Победы между д. 24 и д. 34, корп. 1 (г. Ломоносов)	4,8284	14-1	";
---	------	-------	--	--------	------	----

позицию 1061 изложить в следующей редакции:

"	1061	14084	сквер б/н на Морской ул. от Горской ул. до ул. Жоры Антоненко (г. Ломоносов)	2,9370	14-1	";
---	------	-------	---	--------	------	----

позиции 1079-13 и 1079-14 изложить в следующей редакции:

"	1079-13	14115	сквер б/н вдоль р. Стрелки от Нижней дор. до Санкт-Петербургского шоссе (пос. Стрельна)	0,4853	14-3	";
	1079-14	14116	сквер б/н на ул. Максима Горького вдоль р. Стрелки (пос. Стрельна)	0,9597	14-3	

позицию 1079-17 изложить в следующей редакции:

"	1079-17	14119	сквер б/н на Санкт-Петербургском пр. у д. 51 и д. 49/9 (г. Петергоф)	0,5104	14-2	";
---	---------	-------	---	--------	------	----

позиции 1079-27 и 1079-28 изложить в следующей редакции:

"	1079-27	14129	сквер б/н вдоль Санкт-Петербургского шоссе от пр. Будённого до Народного пер. (пос. Стрельна)	1,3448	14-3	";
	1079-28	14130	сквер б/н вдоль Санкт-Петербургского шоссе западнее Арктического пер. (пос. Стрельна)	0,4208	14-3	

позиции 1082 и 1083 изложить в следующей редакции:

"	1082	15004	Строгановский парк между Ушаковской наб. и Чёрной речкой	5,2897	15-3	";
	1083	15005	Салтыковский сад на ул. Академика Крылова от Приморского пр. до ул. Савушкина	2,6427	15-3	

позицию 1097 изложить в следующей редакции:

"	1097	15021	Мартыновский сквер между Мартыновской ул., Долгоозёрной ул. и Парашютной ул.	7,7500	15-6	";
---	------	-------	---	--------	------	----

позиции 1117 и 1118 изложить в следующей редакции:

"	1117	15101	Мигуновский сад на ул. Савушкина у д. 21	2,6022	15-3	
	1118	15103	Удельный парк (участок 2) между пр. Испытателей, линией Выборгской ж.д. и Фермским шоссе	95,5080	15-4	";

позицию 1163-23 изложить в следующей редакции:

"	1163-23	15197	сквер Каменный Нос на ул. Савушкина между Приморским пр. и д. 116 по ул. Савушкина	2,4351	15-2	";
---	---------	-------	---	--------	------	----

позицию 1163-26 изложить в следующей редакции:

"	1163-26	15200	парк б/н у Шуваловского карьера	52,8132	15-7	";
---	---------	-------	---------------------------------	---------	------	----

позицию 1165 изложить в следующей редакции:

"	1165	16002	Фермский сад на пересечении Дворцовой ул. и Фермской дор. (г. Пушкин)	10,2454	16-2	";
---	------	-------	--	---------	------	----

позицию 1188 изложить в следующей редакции:

"	1188	16038	сквер б/н у д. 4 по Артиллерийской ул. (г. Пушкин)	1,3039	16-2	";
---	------	-------	---	--------	------	----

позицию 1193 изложить в следующей редакции:

"	1193	16044	сад б/н южнее пересечения Садовой ул. и Детскосельской ул. (г. Павловск)	2,1242	16-1	";
---	------	-------	---	--------	------	----

позицию 1206 изложить в следующей редакции:

"	1206	16059	сквер б/н юго-западнее д. 3 по ул. Просвещения (г. Павловск)	0,4213	16-1	";
---	------	-------	---	--------	------	----

позицию 1218 изложить в следующей редакции:

"	1218	16072	Софийский бульв. от Привокзальной пл. до Московского шоссе (г. Пушкин)	3,0761	16-2	";
---	------	-------	---	--------	------	----

позицию 1229-80 изложить в следующей редакции:

"	1229-80	16163	сквер б/н северо-западнее д. 10 по Красносельскому шоссе (г. Пушкин)	0,8312	16-2	";
---	---------	-------	---	--------	------	----

позицию 1233 изложить в следующей редакции:

"	1233	17004	сквер б/н на Пражской ул., северо-западнее д. 46	1,3012	17-2	";
---	------	-------	--	--------	------	----

позицию 1236 изложить в следующей редакции:

"	1236	17008	Исфаханский сквер на ул. Турку от Белградской ул. до Будапештской ул.	5,0791	17-3	";
---	------	-------	---	--------	------	----

позицию 1239 изложить в следующей редакции:

"	1239	17012	бульвар б/н на ул. Турку от Пражской ул. до Софийской ул.	2,6831	17-2	";
---	------	-------	---	--------	------	----

позицию 1246 изложить в следующей редакции:

"	1246	17053	Плодовый сад у д. 46, корп. 2, по Софийской ул.	4,4433	17-2	";
---	------	-------	---	--------	------	----

позицию 1249 изложить в следующей редакции:

"	1249	17079	бульвар б/н на ул. Турку от Пражской ул. до Будапештской ул.	17,1078	17-2; 17-3	";
---	------	-------	--	---------	---------------	----

позицию 1258 изложить в следующей редакции:

"	1258	17095	парк Интернационалистов между Южным шоссе, Бухарестской ул. и пр. Славы	33,5361	17-2	";
---	------	-------	---	---------	------	----

позицию 1265 изложить в следующей редакции:

"	1265	17118	сквер б/н на Софийской ул. между д. 32, корп. 1, д. 34, корп. 2, и д. 38, корп. 1	1,5297	17-2	";
---	------	-------	---	--------	------	----

позицию 1287-37 изложить в следующей редакции:

"	1287-37	17202	сквер б/н на ул. Олеко Дундича юго-восточнее д. 7, корп. 1, по ул. Ярослава Гашека	0,1150	17-6	";
---	---------	-------	--	--------	------	----

позицию 1287-51 изложить в следующей редакции:

"	1287-51	17216	бульвар б/н на ул. Фучика севернее пересечения с Пражской ул.	0,4631	17-1	";
---	---------	-------	---	--------	------	----

позицию 1295 изложить в следующей редакции:

"	1295	18009	сад Сан-Галли на Лиговском пр. между д. 60-62 и д. 64-66	1,3974	18-5	";
---	------	-------	--	--------	------	----

позицию 1327 изложить в следующей редакции:

"	1327	18042	Джазовый сквер на Загородном пр., д. 38	0,7608	18-6	";
---	------	-------	---	--------	------	----

позицию 1416-31 изложить в следующей редакции:

"	1416-31	18216	сквер б/н на Атаманской ул. у д. 21 по наб. Обводного кан.	0,1750	18-5	".
---	---------	-------	--	--------	------	----

1.3. Позиции 190-69, 216, 800 и 1416-36 исключить.













схему 17-1 территорий зеленых насаждений общего пользования городского значения в границах Фрунзенского района Санкт-Петербурга (внутригородское муниципальное образование города федерального значения Санкт-Петербурга муниципальный округ Волковское) изложить в редакции согласно приложению 64 к настоящему Закону Санкт-Петербурга;

схему 17-2 территорий зеленых насаждений общего пользования городского значения в границах Фрунзенского района Санкт-Петербурга (внутригородское муниципальное образование города федерального значения Санкт-Петербурга муниципальный округ Николаевский) изложить в редакции согласно приложению 65 к настоящему Закону Санкт-Петербурга;

схему 17-3 территорий зеленых насаждений общего пользования городского значения в границах Фрунзенского района Санкт-Петербурга (внутригородское муниципальное образование города федерального значения Санкт-Петербурга муниципальный округ Купчино) изложить в редакции согласно приложению 66 к настоящему Закону Санкт-Петербурга;

схему 17-6 территорий зеленых насаждений общего пользования городского значения в границах Фрунзенского района Санкт-Петербурга (внутригородское муниципальное образование города федерального значения Санкт-Петербурга муниципальный округ Балканский) изложить в редакции согласно приложению 67 к настоящему Закону Санкт-Петербурга;

схему 18-5 территорий зеленых насаждений общего пользования городского значения в границах Центрального района Санкт-Петербурга (внутригородское муниципальное образование города федерального значения Санкт-Петербурга муниципальный округ Лиговка-Ямская) изложить в редакции согласно приложению 68 к настоящему Закону Санкт-Петербурга;

схему 18-6 территорий зеленых насаждений общего пользования городского значения в границах Центрального района Санкт-Петербурга (внутригородское муниципальное образование города федерального значения Санкт-Петербурга муниципальный округ Владимирский округ) изложить в редакции согласно приложению 69 к настоящему Закону Санкт-Петербурга.

### 3. В приложении 4:

#### 3.1. После позиции 268-8 дополнить позицией 268-9 следующего содержания:

"	268-9	32-6-63	сквер б/н во дворе д. 42 по Старо-Петергофскому пр.	0,0192	6	"
---	-------	---------	--	--------	---	---

#### после позиции 613-13 дополнить позицией 613-14 следующего содержания:

"	613-14	36-12-48	сквер б/н юго-западнее д. 29 по Кантемировской ул.	0,1496	12	"
---	--------	----------	---	--------	----	---

#### после позиции 662-59 дополнить позицией 662-60 следующего содержания:

"	662-60	36-13-123	сквер б/н во дворе д. 2 по Манчестерской ул., д. 37, д. 39 и д. 41 по пр. Энгельса	0,7555	13	"
---	--------	-----------	---	--------	----	---

#### после позиции 817-1 дополнить позицией 817-2 следующего содержания:

"	817-2	36-16-55	сквер б/н юго-восточнее д. 143, корп. 2, по пр. Энгельса	0,5361	16	"
---	-------	----------	---	--------	----	---

после позиции 872-17 дополнить позициями 872-18 – 872-21 следующего содержания:

"	872-18	36-17-74	сквер б/н на ул. Асафьева у д. 6, корп. 1	0,5820	17
	872-19	36-17-75	сквер б/н западнее д. 14, корп. 3, по пр. Просвещения	0,2502	17
	872-20	36-17-76	сквер б/н вдоль р. Каменки от линии Выборгской ж.д. до Береговой ул.	0,2949	17
	872-21	36-17-77	сквер б/н северо-западнее д. 126, корп. 1, по пр. Энгельса	0,7458	17

после позиции 887-5 дополнить позицией 887-6 следующего содержания:

"	887-6	36-116-16	сквер б/н между д. 3 и д. 5 по ул. Николая Рубцова	0,3077	116
---	-------	-----------	---	--------	-----

после позиции 1193-2 дополнить позициями 1193-3 и 1193-4 следующего содержания:

"	1193-3	15-26-65	сквер б/н северо-западнее д. 96 по пр. Ветеранов	0,8979	26
	1193-4	15-26-66	сквер б/н юго-западнее д. 54, корп. 6, по пр. Маршала Жукова	0,7815	26

после позиции 1735-8 дополнить позицией 1735-9 следующего содержания:

"	1735-9	11-36-32	сквер б/н восточнее д. 1 на Ржевской пл.	0,1060	36
---	--------	----------	--	--------	----

после позиции 1778-20 дополнить позициями 1778-21 – 1778-24 следующего содержания:

"	1778-21	40-38-42	сквер б/н восточнее д. 55, корп. 3, по Ленинскому пр.	0,0642	38
	1778-22	40-38-43	сквер б/н южнее д. 23, корп. 1, по пр. Кузнецова	0,2888	38
	1778-23	40-38-44	сквер б/н западнее д. 7 по ул. Рихарда Зорге	0,2887	38
	1778-24	40-38-45	сквер б/н южнее д. 26, корп. 1, по пр. Кузнецова	0,3449	38

после позиции 1996-41 дополнить позициями 1996-42 – 1996-44 следующего содержания:

"	1996-42	34-103-86	сквер б/н севернее д. 11 по ул. Гусева	0,0573	103
	1996-43	34-103-87	сквер б/н на ул. Комсомола от д. 25 до д. 29 по ул. Аммермана	0,1073	103
	1996-44	34-103-88	сквер б/н северо-восточнее д. 46 по ул. Аммермана	0,3068	103

после позиции 2120-2 дополнить позицией 2120-3 следующего содержания:

"	2120-3	38-110-16	сквер б/н северо-западнее д. 22 по Белоостровской ул.	0,2748	110
---	--------	-----------	--	--------	-----

после позиции 2152-5 дополнить позицией 2152-6 следующего содержания:

"	2152-6	38-120-17	сквер б/н на ул. Репина напротив д. 1 по Вокзальной ул.	0,0759	120	";
---	--------	-----------	---	--------	-----	----

после позиции 2170-5 дополнить позициями 2170-6 – 2170-10 следующего содержания:

"	2170-6	38-124-16	сквер б/н юго-восточнее пересечения 2-го проезда и Нагорной ул.	0,0884	124	
	2170-7	38-124-17	сквер б/н севернее пересечения 4-го проезда и Прямой ул.	0,1272	124	
	2170-8	38-124-18	сквер б/н севернее пересечения Советской ул. и 3-й Зелёной ул.	0,2770	124	
	2170-9	38-124-19	сквер б/н южнее пересечения Вокзальной ул. и 1-й Зелёной ул.	0,0174	124	
	2170-10	38-124-20	сквер б/н юго-западнее пересечения 2-го проезда и 6-го проезда	0,0709	124	";

после позиции 2293-1 дополнить позициями 2293-2 и 2293-3 следующего содержания:

"	2293-2	14-44-123	сквер б/н во дворе д. 23 по ул. Фрунзе	0,3242	44	
	2293-3	14-44-124	сквер б/н во дворе д. 10 по ул. Ленсовета	0,3600	44	";

после позиции 2727-14 дополнить позициями 2727-15 – 2727-28 следующего содержания:

"	2727-15	12-49-69	сквер б/н юго-западнее д. 29 по ул. Ольминского	0,1347	49	
	2727-16	12-49-70	сквер б/н юго-восточнее д. 31 по ул. Ольминского	0,0553	49	
	2727-17	12-49-71	сквер б/н севернее д. 29, корп. 3, по ул. Бабушкина	0,1163	49	
	2727-18	12-49-72	сквер б/н между д. 20/32 и д. 22 по ул. Седова	0,0331	49	
	2727-19	12-49-73	сквер б/н между д. 27 и д. 29, корп. 2, по ул. Бабушкина	0,3515	49	
	2727-20	12-49-74	сквер б/н севернее д. 29, корп. 4, по ул. Бабушкина	0,1649	49	
	2727-21	12-49-75	сквер б/н во дворе д. 48 и д. 46 по ул. Ткачей	0,2035	49	
	2727-22	12-49-76	сквер б/н юго-восточнее д. 4 по ул. Ткачей	0,6612	49	
	2727-23	12-49-77	сквер б/н южнее д. 107, литера В, по пр. Обуховской Обороны	0,0803	49	

2727-24	12-49-78	сквер б/н во дворе д. 95, корп. 1, по пр. Обуховской Обороны	0,2489	49
2727-25	12-49-79	сквер б/н восточнее д. 34 по ул. Седова	0,0730	49
2727-26	12-49-80	сквер б/н между д. 36 по ул. Седова и д. 19 по ул. Ткачей	0,0417	49
2727-27	12-49-81	сквер б/н во дворе д. 25, д. 27 по ул. Седова и д. 6, д. 8 по ул. Невзоровой	0,3101	49
2727-28	12-49-82	сквер б/н восточнее д. 38 по пр. Елизарова	0,0747	49

после позиции 2769-10 дополнить позициями 2769-11 – 2769-16 следующего содержания:

"	2769-11	12-50-53	сквер б/н западнее д. 86 по ул. Седова	0,2274	50
	2769-12	12-50-54	сквер б/н северо-западнее д. 15 по Ивановской ул.	0,1371	50
	2769-13	12-50-55	сквер б/н западнее д. 6 по ул. Полярников	0,2665	50
	2769-14	12-50-56	сквер б/н западнее д. 22 по Ивановской ул.	0,0701	50
	2769-15	12-50-57	сквер б/н западнее д. 79 по ул. Бабушкина	0,2139	50
	2769-16	12-50-58	сквер б/н между д. 14 и д. 16 по пер. Матюшенко	0,0482	50

после позиции 2851-2 дополнить позициями 2851-3 – 2851-6 следующего содержания:

"	2851-3	12-52-33	сквер б/н во дворе д. 1 по Шлиссельбургскому пр.	0,2810	52
	2851-4	12-52-34	сквер б/н между д. 8, корп. 1, и д. 12, корп. 1, по Шлиссельбургскому пр.	0,1113	52
	2851-5	12-52-35	сквер б/н южнее д. 41, корп. 4, по Караваевской ул.	0,6703	52
	2851-6	12-52-36	сквер б/н юго-западнее д. 33, корп. 4, по Караваевской ул.	0,0671	52

после позиции 2923-1 дополнить позициями 2923-2 и 2923-3 следующего содержания:

"	2923-2	12-53-75	сквер б/н западнее д. 122, корп. 2, по Октябрьской наб.	0,5008	53
	2923-3	12-53-76	сквер б/н между д. 73, корп. 2, по пр. Большевиков и д. 71 по Дальневосточному пр.	0,3131	53

после позиции 3053-7 дополнить позициями 3053-8 и 3053-9 следующего содержания:

"	3053-8	12-55-70	сквер б/н восточнее д. 9, корп. 2, по ул. Антонова-Овсеенко	0,5004	55	
	3053-9	12-55-71	сквер б/н между д. 6, корп. 2, и д. 6, корп. 5, по Искровскому пр.	0,3440	55	";

после позиции 3254-4 дополнить позицией 3254-5 следующего содержания:

"	3254-5	7-60-47	сквер б/н северо-восточнее д. 24 по ул. Куйбышева	0,0300	60	";
---	--------	---------	--	--------	----	----

после позиции 3584-16 дополнить позициями 3584-17 и 3584-18 следующего содержания:

"	3584-17	40-106-118	сквер б/н северо-восточнее д. 17, корп. 1, и д. 17, корп. 2, по ул. Юты Бондаровской	0,4467	106	
	3584-18	40-106-119	сквер б/н между д. 10, д. 12, корп. 1, д. 14, корп. 3, д. 16 по ул. Шахматова	0,3234	106	";

после позиции 3758-7 дополнить позицией 3758-8 следующего содержания:

"	3758-8	34-66-104	сквер б/н между Приморским пр., ул. Оскаленко и ул. Савушкина	0,5331	66	";
---	--------	-----------	--	--------	----	----

после позиции 3850-9 дополнить позициями 3850-10 – 3850-13 следующего содержания:

"	3850-10	34-69-65	сквер б/н восточнее пересечения Глухарской ул. и Планерной ул.	0,1125	69	
	3850-11	34-69-66	сквер б/н южнее д. 32, корп. 2, по Комендантскому пр.	0,1592	69	
	3850-12	34-69-67	сквер б/н северо-западнее д. 32, корп. 3, по Комендантскому пр.	0,3306	69	
	3850-13	34-69-68	сквер б/н северо-восточнее д. 69, корп. 3, по Планерной ул.	0,5495	69	";

после позиции 3858-13 дополнить позициями 3858-14 – 3858-23 следующего содержания:

"	3858-14	34-70-22	сквер б/н во дворе д. 17, корп. 1, по Вербной ул.	0,0923	70	
	3858-15	34-70-23	сквер б/н юго-восточнее д. 13, корп. 1, по Вербной ул.	0,0849	70	
	3858-16	34-70-24	сквер б/н севернее д. 31, корп. 2, по Главной ул.	0,1979	70	
	3858-17	34-70-25	сквер б/н юго-восточнее пересечения Вербной ул. и Земского пер.	0,1204	70	

3858-18	34-70-26	сквер б/н между д. 24, корп. 1, и д. 24, корп. 2, по Афонской ул.	0,4013	70	
3858-19	34-70-27	сквер б/н между д. 24, корп. 2, д. 24, корп. 3, и д. 24, корп. 4, по Афонской ул.	0,1944	70	
3858-20	34-70-28	сквер б/н юго-восточнее д. 53 по 3-й линии 1-й половины	0,2757	70	
3858-21	34-70-29	сквер б/н во дворе д. 18, корп. 1, по Вербной ул.	0,2428	70	
3858-22	34-70-30	сквер б/н между д. 20, д. 24, корп. 4, по Афонской ул. и д. 5, д. 3, корп. 1, по ул. Щербакова	0,6111	70	
3858-23	34-70-31	сквер б/н вдоль Репищевой ул. от Эстонской ул. до Новосельковской ул.	0,4701	70	”;

после позиции 3859-15 дополнить позицией 3859-16 следующего содержания:

”	3859-16	34-113-17	сквер б/н южнее д. 5 по Центральной ул.	0,0296	113	”;
---	---------	-----------	---	--------	-----	----

после позиции 3973-8 дополнить позициями 3973-9 и 3973-10 следующего содержания:

”	3973-9	42-107-102	сквер б/н юго-восточнее д. 34 по Сапёрной ул.	0,2650	107	
	3973-10	42-107-103	сквер б/н северо-западнее д. 46 по Церковной ул.	0,1414	107	”;

после позиции 4064-5 дополнить позициями 4064-6 и 4064-7 следующего содержания:

”	4064-6	13-71-77	сквер б/н южнее д. 38 по Воронежской ул.	0,1481	71	
	4064-7	13-71-78	сквер б/н западнее д. 257 по Лиговскому пр.	0,1693	71	”;

после позиции 4111-8 дополнить позициями 4111-9 – 4111-11 следующего содержания:

”	4111-9	13-72-57	сквер б/н южнее д. 29, корп. 1, по ул. Турку	0,1735	72	
	4111-10	13-72-58	сквер б/н северо-восточнее д. 94, корп. 6, по Бухарестской ул.	0,3457	72	
	4111-11	13-72-59	сквер б/н западнее д. 40, корп. 3, по пр. Славы	0,5924	72	”;

после позиции 4162-10 дополнить позицией 4162-11 следующего содержания:

”	4162-11	13-73-62	сквер б/н западнее д. 43 по Бухарестской ул.	0,0693	73	”;
---	---------	----------	--	--------	----	----

после позиции 4233-4 дополнить позицией 4233-5 следующего содержания:

”	4233-5	13-74-78	сквер б/н юго-восточнее д. 16, корп. 3, по ул. Димитрова	0,6963	74	”;
---	--------	----------	--	--------	----	----

после позиции 4528-14 дополнить позициями 4528-15 – 4528-17 следующего содержания:

"	4528-15	31-80-128	сквер б/н во дворе д. 6-8 по Воскресенской наб.	0,2210	80	
	4528-16	31-80-129	сквер б/н восточнее д. 22/5 по Конной ул.	0,0872	80	
	4528-17	31-80-130	сквер б/н северо-восточнее д. 60 по 8-й Советской ул.	0,0340	80	"

после позиции 4552-10 дополнить позициями 4552-11 – 4552-13 следующего содержания:

"	4552-11	31-81-35	сквер б/н во дворе д. 23 по Гончарной ул.	0,1377	81	
	4552-12	31-81-36	сквер б/н во дворе д. 14 по Полтавской ул.	0,0520	81	
	4552-13	31-81-37	сквер б/н восточнее д. 12 по ул. Черняховского	0,0823	81	"

после позиции 4621-55 дополнить позициями 4621-56 – 4621-63 следующего содержания:

"	4621-56	31-82-126	сквер б/н юго-восточнее д. 34 по Загородному пр.	0,0346	82	
	4621-57	31-82-127	сквер б/н южнее д. 17, литера Б, по пер. Джамбула	0,0380	82	
	4621-58	31-82-128	сквер б/н севернее д. 20 по ул. Ломоносова	0,0773	82	
	4621-59	31-82-129	сквер б/н во дворе д. 14 по ул. Ломоносова	0,0502	82	
	4621-60	31-82-130	сквер б/н восточнее д. 18 по ул. Марата	0,0475	82	
	4621-61	31-82-131	сквер б/н во дворе д. 26-28 по Боровой ул.	0,0257	82	
	4621-62	31-82-132	сквер б/н во дворе д. 9/3 по ул. Рубинштейна	0,0072	82	
	4621-63	31-82-133	сквер б/н западнее д. 13 по ул. Марата	0,0585	82	"

3.2. Позицию 105-3 изложить в следующей редакции:

"	105-3	32-3-22	сквер б/н во дворе д. 42 по Галерной ул.	0,0015	3	"
---	-------	---------	--	--------	---	---

позицию 107 изложить в следующей редакции:

"	107	32-4-2	сквер б/н на наб. р. Фонтанки у д. 90, корп. 6	0,4292	4	"
---	-----	--------	--	--------	---	---

позицию 216 изложить в следующей редакции:

"	216	32-6-2	сквер б/н на Рижском пр. у д. 72-74	0,2012	6	"
---	-----	--------	-------------------------------------	--------	---	---

позицию 369 изложить в следующей редакции:

"	369	6-8-13	сквер б/н во дворе д. 68 по 5-й линии В.О.	0,0235	8	"
---	-----	--------	--	--------	---	---

позицию 387 изложить в следующей редакции:

"	387	6-8-31	сквер б/н во дворе д. 54 по 9-й линии В.О.	0,0556	8	"
---	-----	--------	--	--------	---	---

позицию 398 изложить в следующей редакции:

"	398	6-8-42	сквер б/н между д. 33 и д. 35 по Среднему пр. В.О.	0,1068	8	";
---	-----	--------	--	--------	---	----

позицию 507 изложить в следующей редакции:

"	507	6-10-19	сквер б/н у д. 22, корп. 1, по ул. Кораблестроителей	0,4898	10	";
---	-----	---------	--	--------	----	----

позиции 558 и 559 изложить в следующей редакции:

"	558	6-11-40	сквер б/н между д. 37, корп. 1, д. 37, корп. 2, и д. 37, корп. 5, по Морской наб.	0,3381	11	";
	559	6-11-41	сквер б/н между д. 29, корп. 2, и д. 29, корп. 4, по ул. Кораблестроителей	0,1856	11	

позицию 601 изложить в следующей редакции:

"	601	36-12-22	сквер б/н южнее д. 33 по Кантемировской ул.	0,2966	12	";
---	-----	----------	---	--------	----	----

позицию 610 изложить в следующей редакции:

"	610	36-12-31	сквер б/н южнее д. 61, корп. 3, по Лесному пр.	0,1880	12	";
---	-----	----------	--	--------	----	----

позицию 623 изложить в следующей редакции:

"	623	36-13-10	сквер б/н восточнее д. 2 по Новороссийской ул.	0,2298	13	";
---	-----	----------	--	--------	----	----

позиции 625 и 626 изложить в следующей редакции:

"	625	36-13-12	сквер б/н во дворе д. 7 по пр. Энгельса	0,3048	13	";
	626	36-13-13	сквер б/н восточнее д. 16 по пр. Пархоменко	0,1933	13	

позиции 629 – 632 изложить в следующей редакции:

"	629	36-13-16	сквер б/н юго-восточнее д. 17 по пр. Энгельса	0,5912	13	";
	630	36-13-17	сквер б/н на пр. Энгельса у д. 15	0,4225	13	
	631	36-13-18	сквер б/н юго-восточнее д. 21 по пр. Энгельса	0,4489	13	
	632	36-13-19	сквер б/н южнее д. 47 по пр. Пархоменко	0,3051	13	

позицию 634 изложить в следующей редакции:

"	634	36-13-21	сквер б/н во дворе д. 22 по пр. Энгельса	0,2524	13	";
---	-----	----------	--	--------	----	----

позиции 637 и 638 изложить в следующей редакции:

"	637	36-13-27	сквер б/н во дворе д. 9 по пр. Тореза	0,3448	13	
---	-----	----------	---------------------------------------	--------	----	--

638	36-13-28	сквер б/н северо-западнее д. 2, корп. 2, по ул. Шателена	0,1539	13	”;
-----	----------	---	--------	----	----

позицию 642 изложить в следующей редакции:

642	36-13-33	сквер б/н между д. 6, корп. 1, и д. 6, корп. 2, по ул. Жака Дюкло	0,2614	13	”;
-----	----------	--	--------	----	----

позицию 644 изложить в следующей редакции:

644	36-13-35	сквер б/н между д. 4 по ул. Курчатова и Яковской ул.	0,8242	13	”;
-----	----------	---	--------	----	----

позицию 652 изложить в следующей редакции:

652	36-13-49	сквер б/н западнее д. 46 по пр. Энгельса	0,1260	13	”;
-----	----------	--	--------	----	----

позиции 654 и 655 изложить в следующей редакции:

654	36-13-51	сквер б/н севернее д. 11, корп. 2, по Костромскому пр.	0,1133	13	”;
655	36-13-52	сквер б/н западнее д. 94, корп. 1, по пр. Энгельса	0,1831	13	

позицию 659 изложить в следующей редакции:

659	36-13-57	сквер б/н восточнее д. 55 по Удельному пр.	0,1375	13	”;
-----	----------	--	--------	----	----

позицию 662-11 изложить в следующей редакции:

662-11	36-13-74	сквер б/н юго-западнее д. 17 по Болотной ул.	0,2489	13	”;
--------	----------	--	--------	----	----

позицию 690 изложить в следующей редакции:

690	36-14-29	сквер б/н у д. 19, корп. 2, по пр. Луначарского	0,5835	14	”;
-----	----------	---	--------	----	----

позицию 849 изложить в следующей редакции:

849	36-17-33	сквер б/н на ул. Хошмина у д. 7, корп. 1	0,7877	17	”;
-----	----------	--	--------	----	----

позицию 872-6 изложить в следующей редакции:

872-6	36-17-62	сквер б/н западнее д. 22, корп. 1, по ул. Композиторов	0,4948	17	”;
-------	----------	---	--------	----	----

позицию 878 изложить в следующей редакции:

878	36-116-1	сквер б/н юго-восточнее д. 30 по Вокзальной ул.	0,2204	116	”;
-----	----------	---	--------	-----	----

позицию 881 изложить в следующей редакции:

"	881	36-116-4	сквер б/н севернее д. 13 по Приозерскому шоссе (Осиновая Роща)	0,2658	116	";
---	-----	----------	--	--------	-----	----

позицию 883 изложить в следующей редакции:

"	883	36-116-6	сквер б/н севернее д. 11 по Приозерскому шоссе (Осиновая Роща)	0,2371	116	";
---	-----	----------	--	--------	-----	----

позицию 885 изложить в следующей редакции:

"	885	36-116-8	сквер б/н западнее пересечения ул. Первого Мая и Ново-Успенского шоссе	5,7907	116	";
---	-----	----------	--	--------	-----	----

позиции 889 и 890 изложить в следующей редакции:

"	889	10-18-2	сквер б/н на ул. Бутлерова у д. 8	0,6722	18	";
	890	10-18-3	сквер б/н между д. 30 и д. 32 по ул. Бутлерова	0,7087	18	

позицию 903-10 изложить в следующей редакции:

"	903-10	10-18-26	сквер б/н у д. 7, корп. 2, и д. 9, корп. 1, по Гражданскому пр.	0,5300	18	";
---	--------	----------	---	--------	----	----

позицию 904 изложить в следующей редакции:

"	904	10-19-1	сквер б/н между д. 75, корп. 1, и д. 75, корп. 3, по Гражданскому пр.	0,9679	19	";
---	-----	---------	---	--------	----	----

позицию 918 изложить в следующей редакции:

"	918	10-19-15	сквер б/н на Тихорецком пр. у д. 37	0,6621	19	";
---	-----	----------	-------------------------------------	--------	----	----

позицию 935-22 изложить в следующей редакции:

"	935-22	10-19-54	сквер б/н южнее д. 88, корп. 6, по Гражданскому пр.	0,1465	19	";
---	--------	----------	---	--------	----	----

позицию 935-24 изложить в следующей редакции:

"	935-24	10-19-56	сквер б/н на ул. Академика Константинова у д. 14 и д. 16	0,8285	19	";
---	--------	----------	--	--------	----	----

позицию 955-2 изложить в следующей редакции:

"	955-2	10-20-22	сквер б/н на Зампиной ул. между д. 28, д. 38 и д. 31 по ул. Федосеенко	0,5814	20	";
---	-------	----------	--	--------	----	----

позицию 1012 изложить в следующей редакции:

"	1012	10-23-6	сквер б/н между д. 18, корп. 1, д. 18, корп. 2, и д. 18, корп. 3, по ул. Демьяна Бедного	1,1562	23	";
---	------	---------	--	--------	----	----

позицию 1042 изложить в следующей редакции:

"	1042	10-24-13	сквер б/н юго-восточнее д. 19, корп. 2, по Учительской ул.	0,7964	24	";
---	------	----------	---	--------	----	----

позицию 1088 изложить в следующей редакции:

"	1088	15-25-29	сквер б/н северо-восточнее д. 130/6 по Ленинскому пр.	0,2698	25	";
---	------	----------	--	--------	----	----

позицию 1130 изложить в следующей редакции:

"	1130	15-25-72	сквер б/н юго-восточнее д. 16, корп. 5, по Дачному пр.	0,1659	25	";
---	------	----------	---	--------	----	----

позицию 1195 изложить в следующей редакции:

"	1195	15-27-2	сквер б/н у д. 21, корп. 1, по ул. Зины Портновой	0,7545	27	";
---	------	---------	--	--------	----	----

позиции 1200 и 1201 изложить в следующей редакции:

"	1200	15-27-7	сквер б/н у д. 118 по Ленинскому пр.	0,6385	27	";
	1201	15-27-8	сквер б/н между д. 59 и д. 69 по пр. Ветеранов	0,5928	27	

позицию 1204 изложить в следующей редакции:

"	1204	15-27-11	сквер б/н западнее д. 1/3, д. 7 и д. 9 по ул. Зины Портновой	1,5541	27	";
---	------	----------	---	--------	----	----

позицию 1219 изложить в следующей редакции:

"	1219	15-27-26	сквер б/н юго-восточнее д. 4 по ул. Лёни Голикова	1,1241	27	";
---	------	----------	--	--------	----	----

позиции 1250 и 1251 изложить в следующей редакции:

"	1250	15-28-1	сквер б/н на пр. Стачек у д. 67, корп. 2	0,4861	28	";
	1251	15-28-2	сквер б/н во дворе д. 67, корп. 3, по пр. Стачек	0,2968	28	

позицию 1256 изложить в следующей редакции:

"	1256	15-28-7	сквер б/н юго-восточнее д. 72 по пр. Стачек	0,8627	28	";
---	------	---------	---	--------	----	----

позицию 1259 изложить в следующей редакции:

"	1259	15-28-10	сквер б/н у д. 2 по Автоградской ул.	0,3650	28	";
---	------	----------	--------------------------------------	--------	----	----

позицию 1265 изложить в следующей редакции:

"	1265	15-28-16	сквер б/н севернее д. 67, корп. 7, по пр. Стачек	0,2791	28	";
---	------	----------	--	--------	----	----

позицию 1272 изложить в следующей редакции:

"	1272	15-28-23	сквер б/н северо-западнее д. 14 по Автовской ул.	0,3478	28	";
---	------	----------	--	--------	----	----

позицию 1300 изложить в следующей редакции:

"	1300	15-28-51	сквер б/н восточнее д. 6 по Краснопутиловской ул.	0,3193	28	";
---	------	----------	---	--------	----	----

позиции 1317-35 и 1317-36 изложить в следующей редакции:

"	1317-35	15-28-103	сквер б/н восточнее д. 6 по ул. Маринеско	0,1338	28	";
	1317-36	15-28-104	сквер б/н во дворе д. 59 по пр. Стачек	0,1655	28	

позицию 1317-47 изложить в следующей редакции:

"	1317-47	15-28-115	сквер б/н северо-западнее д. 8 по Кронштадтской ул.	0,1493	28	";
---	---------	-----------	---	--------	----	----

позицию 1317-49 изложить в следующей редакции:

"	1317-49	15-28-117	сквер б/н северо-западнее д. 59, корп. 3, по пр. Стачек	0,3811	28	";
---	---------	-----------	---	--------	----	----

позицию 1397 изложить в следующей редакции:

"	1397	37-102-4	сквер б/н севернее д. 35, д. 39, д. 41 и д. 43 по пр. Ленина	0,9656	102	";
---	------	----------	--	--------	-----	----

позиции 1455-2 и 1455-3 изложить в следующей редакции:

"	1455-2	37-117-2	сквер б/н на пересечении ул. Труда и Клубной ул.	0,3526	117	";
	1455-3	37-117-3	сквер б/н на Клубной ул. между ул. Труда и 1-м проездом	0,1411	117	

позицию 1536 изложить в следующей редакции:

"	1536	11-33-14	сквер б/н у д. 17 по Среднеохтинскому пр.	0,0550	33	";
---	------	----------	---	--------	----	----

позицию 1541 изложить в следующей редакции:

"	1541	11-33-19	сквер б/н у д. 11, корп. 3, по Среднеохтинскому пр.	0,2116	33	";
---	------	----------	---	--------	----	----

позицию 1553 изложить в следующей редакции:

"	1553	11-33-31	сквер б/н между д. 31, д. 33 и д. 35 по Б. Пороховской ул.	0,1206	33	";
---	------	----------	--	--------	----	----

позицию 1594 изложить в следующей редакции:

"	1594	11-33-72	сквер б/н восточнее д. 25, корп. 1, по пр. Металлистов	0,3812	33	";
---	------	----------	--	--------	----	----

позицию 1607 изложить в следующей редакции:

"	1607	11-34-11	сквер б/н между д. 9 и д. 21 по Новочеркасскому пр.	0,2947	34	";
---	------	----------	--	--------	----	----

позицию 1632 изложить в следующей редакции:

"	1632	11-34-36	сквер б/н между д. 9/8 по Заневскому пр. и д. 10, корп. 3, по ул. Стахановцев	0,6361	34	";
---	------	----------	--	--------	----	----

позицию 1670 изложить в следующей редакции:

"	1670	11-35-7	сквер б/н у д. 23, корп. 2, по Ириновскому пр.	1,2187	35	";
---	------	---------	--	--------	----	----

позиции 1676 и 1677 изложить в следующей редакции:

"	1676	11-35-13	сквер б/н северо-восточнее д. 18, корп. 3, по Хасанской ул.	0,4498	35	";
	1677	11-35-14	сквер б/н северо-западнее д. 28 по Индустриальному пр.	0,5092	35	

позиции 1679 и 1680 изложить в следующей редакции:

"	1679	11-35-16	сквер б/н северо-восточнее д. 18, корп. 2, по пр. Энтузиастов	0,3005	35	";
	1680	11-35-17	сквер б/н у д. 19, корп. 3, по пр. Ударников	0,2245	35	

позицию 1684 изложить в следующей редакции:

"	1684	11-35-21	сквер б/н у д. 17, корп. 1, д. 17, корп. 2, и д. 17, корп. 3, по Ириновскому пр.	1,1341	35	";
---	------	----------	---	--------	----	----

позицию 1689 изложить в следующей редакции:

"	1689	11-35-26	сквер б/н северо-западнее д. 5, корп. 2, по ул. Осипенко	0,2279	35	";
---	------	----------	---	--------	----	----

позиции 1693 и 1694 изложить в следующей редакции:

"	1693	11-35-30	сквер б/н юго-западнее д. 38, корп. 2, по пр. Ударников	0,8022	35	";
	1694	11-35-31	сквер б/н юго-восточнее д. 38, корп. 2, по пр. Ударников	0,4489	35	

позиции 1698 – 1701 изложить в следующей редакции:

"	1698	11-35-35	сквер б/н юго-западнее д. 11, корп. 3, по пр. Косыгина	0,3473	35	";
	1699	11-35-36	сквер б/н севернее д. 9, корп. 4, по пр. Косыгина	0,1290	35	

1700	11-35-37	сквер б/н севернее д. 11, корп. 2, по пр. Косыгина	0,1382	35	
1701	11-35-38	сквер б/н западнее д. 20, корп. 2, по пр. Наставников	0,4372	35	”;

позицию 1707 изложить в следующей редакции:

”	1707	11-35-44	сквер б/н юго-западнее д. 22, корп. 2, по Хасанской ул.	0,1384	35	”;
---	------	----------	--	--------	----	----

позиции 1709 и 1710 изложить в следующей редакции:

”	1709	11-35-46	сквер б/н западнее д. 10, корп. 1, по Индустриальному пр.	0,1217	35	
	1710	11-35-47	сквер б/н во дворе д. 31/48 по Ириновскому пр.	0,4603	35	”;

позицию 1778-15 изложить в следующей редакции:

”	1778-15	40-38-36	сквер б/н во дворе д. 12, корп. 1, и д. 12, корп. 2, по ул. Маршала Захарова	1,4280	38	”;
---	---------	----------	---	--------	----	----

позицию 1779 изложить в следующей редакции:

”	1779	40-39-1	сквер б/н между д. 10, корп. 1, и д. 16 по ул. Тамбасова	0,5094	39	”;
---	------	---------	---	--------	----	----

позицию 1786 изложить в следующей редакции:

”	1786	40-39-8	сквер б/н у д. 7, корп. 3, по ул. Пионерстроя	0,3503	39	”;
---	------	---------	---	--------	----	----

позицию 1807 изложить в следующей редакции:

”	1807	40-39-29	сквер Генерала Духанова между д. 84, корп. 8, и д. 88, корп. 2, по Петергофскому шоссе	1,3898	39	”;
---	------	----------	---	--------	----	----

позицию 1808-4 изложить в следующей редакции:

”	1808-4	40-39-34	сквер б/н у д. 52, корп. 2, по ул. Чекистов	0,2333	39	”;
---	--------	----------	---	--------	----	----

позицию 1808-9 изложить в следующей редакции:

”	1808-9	40-39-39	сквер б/н между д. 20, корп. 3, д. 20, корп. 4, д. 22, корп. 4, д. 22, корп. 3, и д. 22, корп. 2, по ул. Пограничника Гарькавого	0,4995	39	”;
---	--------	----------	--	--------	----	----

позицию 1818 изложить в следующей редакции:

”	1818	40-40-10	сквер б/н на ул. Партизана Германа у д. 11	0,6522	40	”;
---	------	----------	--	--------	----	----

позицию 1903 изложить в следующей редакции:

”	1903	40-42-11	сквер б/н западнее д. 11, корп. 1, по ул. Политрука Пасечника (Торики)	0,7214	42	”;
---	------	----------	---	--------	----	----

позицию 1913 изложить в следующей редакции:

"	1913	40-43-3	сквер б/н на ул. Юных Пионеров у д. 14	0,2414	43	";
---	------	---------	--	--------	----	----

позицию 1931 изложить в следующей редакции:

"	1931	40-43-21	сквер б/н между д. 12, корп. 1, по ул. Лермонтова, д. 61, корп. 1, по пр. Ленина и д. 9 по Гвардейской ул.	1,3949	43	";
---	------	----------	--	--------	----	----

позицию 1937 изложить в следующей редакции:

"	1937	40-43-27	сквер б/н южнее д. 13 по ул. Юных Пионеров	0,2175	43	";
---	------	----------	--	--------	----	----

позицию 1952-20 изложить в следующей редакции:

"	1952-20	40-43-62	сквер б/н восточнее д. 4, корп. 1, по Нарвской ул.	0,4238	43	";
---	---------	----------	--	--------	----	----

позицию 1983 изложить в следующей редакции:

"	1983	34-103-31	сквер б/н у д. 26 по ул. Восстания	0,1043	103	";
---	------	-----------	------------------------------------	--------	-----	----

позицию 1985 изложить в следующей редакции:

"	1985	34-103-33	сквер б/н между д. 15а и д. 25 по ул. Карла Либкнехта	0,1643	103	";
---	------	-----------	--	--------	-----	----

позиции 1987 – 1989 изложить в следующей редакции:

"	1987	34-103-35	сквер б/н между д. 10 по пл. Рощаля и д. 19 по Советской ул.	0,1950	103	";
	1988	34-103-36	сквер б/н южнее д. 22 по ул. Восстания	0,1360	103	
	1989	34-103-37	сквер б/н между д. 16 по ул. Восстания и д. 1 по ул. Гусева	0,1135	103	

позиции 1993 и 1994 изложить в следующей редакции:

"	1993	34-103-41	сквер б/н у д. 3 по Ленинградской ул.	0,1161	103	";
	1994	34-103-42	сквер б/н у д. 41 по ул. Мануильского	0,1493	103	

позицию 2007 изложить в следующей редакции:

"	2007	38-101-11	сквер б/н южнее д. 7 по Привокзальной ул.	2,9618	101	";
---	------	-----------	---	--------	-----	----

позицию 2029 изложить в следующей редакции:

"	2029	38-101-33	сквер б/н между д. 25 и д. 27 по Комсомольской ул.	0,4297	101	";
---	------	-----------	---	--------	-----	----

позиции 2034 и 2035 изложить в следующей редакции:

"	2034	38-101-38	сквер б/н северо-восточнее д. 9а по Комсомольской ул.	0,2622	101	
	2035	38-101-39	сквер б/н восточнее д. 21 по пр. Ленина	0,6592	101	";

позицию 2039 изложить в следующей редакции:

"	2039	38-108-1	сквер б/н южнее д. 50 по ул. Володарского	0,3220	108	";
---	------	----------	---	--------	-----	----

позицию 2045 изложить в следующей редакции:

"	2045	38-108-7	сквер б/н западнее д. 320 по Приморскому шоссе	0,0983	108	";
---	------	----------	--	--------	-----	----

позицию 2055 изложить в следующей редакции:

"	2055	38-108-18	сквер б/н западнее д. 334 по Приморскому шоссе	0,1818	108	";
---	------	-----------	--	--------	-----	----

позицию 2078 изложить в следующей редакции:

"	2078	38-108-41	сквер б/н юго-западнее д. 275 по Приморскому шоссе	0,0782	108	";
---	------	-----------	--	--------	-----	----

позицию 2086 изложить в следующей редакции:

"	2086	38-108-49	сквер б/н южнее д. 34 по Дубковскому шоссе	0,4048	108	";
---	------	-----------	--	--------	-----	----

позицию 2097 изложить в следующей редакции:

"	2097	38-108-60	сквер б/н юго-западнее д. 5а по ул. Первого Мая	0,4254	108	";
---	------	-----------	---	--------	-----	----

позицию 2114 изложить в следующей редакции:

"	2114	38-110-7	сквер б/н северо-восточнее д. 3а по Южной ул. (Дюны)	0,2482	110	";
---	------	----------	--	--------	-----	----

позицию 2124 изложить в следующей редакции:

"	2124	38-111-4	сквер б/н северо-западнее пересечения ул. Водопьянова и Сосновой ул.	1,0386	111	";
---	------	----------	--	--------	-----	----

позицию 2127 изложить в следующей редакции:

"	2127	38-111-7	сквер б/н севернее д. 44, д. 46, д. 48 и д. 50 по Цветочной ул.	0,6013	111	";
---	------	----------	---	--------	-----	----

позиции 2140 и 2141 изложить в следующей редакции:

"	2140	38-118-5	Б. Садовый сквер на Садовой ул. у д. 16	0,5696	118	
	2141	38-118-6	М. Садовый сквер на Садовой ул. у д. 25	0,3620	118	";

позицию 2168 изложить в следующей редакции:

"	2168	38-124-8	сквер б/н между 1-й Боровой ул., Петровской ул. и Дачной ул.	4,8059	124	";
---	------	----------	--	--------	-----	----

позицию 2170-4 изложить в следующей редакции:

"	2170-4	38-124-14	сквер б/н юго-западнее д. 9 по Среднему пер.	0,6262	124	";
---	--------	-----------	--	--------	-----	----

позицию 2311 изложить в следующей редакции:

"	2311	14-45-18	сквер б/н на Витебском пр. у д. 23, корп. 1	0,5344	45	";
---	------	----------	---	--------	----	----

позицию 2315 изложить в следующей редакции:

"	2315	14-45-22	сквер б/н между д. 24 и д. 26 по пр. Космонавтов	0,3764	45	";
---	------	----------	--	--------	----	----

позицию 2329 изложить в следующей редакции:

"	2329	14-45-36	сквер б/н южнее д. 17 по пр. Космонавтов	0,2225	45	";
---	------	----------	--	--------	----	----

позицию 2331 изложить в следующей редакции:

"	2331	14-45-38	сквер б/н восточнее д. 73, корп. 2, по Бассейной ул.	0,1104	45	";
---	------	----------	--	--------	----	----

позицию 2338 изложить в следующей редакции:

"	2338	14-45-45	сквер б/н между д. 63, д. 67 по Бассейной ул. и д. 12, корп. 1, д. 12, корп. 2, по пр. Юрия Гагарина	0,8700	45	";
---	------	----------	--	--------	----	----

позицию 2356 изложить в следующей редакции:

"	2356	14-45-63	сквер б/н севернее д. 47, корп. 5, по Витебскому пр.	0,1430	45	";
---	------	----------	--	--------	----	----

позиции 2368 и 2369 изложить в следующей редакции:

"	2368	14-45-75	сквер б/н западнее д. 18, корп. 2, по пр. Космонавтов	0,2565	45	";
	2369	14-45-76	сквер б/н северо-западнее д. 33, корп. 1, по Витебскому пр.	0,3192	45	

позицию 2379 изложить в следующей редакции:

"	2379	14-45-86	сквер б/н между д. 30, корп. 4, и д. 32, корп. 2, по пр. Космонавтов	0,5078	45	";
---	------	----------	--	--------	----	----

позиции 2383 и 2384 изложить в следующей редакции:

"	2383	14-45-90	сквер б/н южнее д. 47, корп. 1, по Витебскому пр.	0,1014	45	
---	------	----------	---	--------	----	--

2384	14-45-91	сквер б/н южнее д. 53, корп. 1, по Витебскому пр.	0,1350	45	”;
------	----------	---	--------	----	----

позицию 2388-4 изложить в следующей редакции:

”	2388-4	14-45-99	сквер б/н на пр. Космонавтов юго-западнее д. 48, корп. 2	0,3116	45	”;
---	--------	----------	--	--------	----	----

позицию 2486 изложить в следующей редакции:

”	2486	14-47-11	сквер б/н между д. 10 на пл. Чернышевского и д. 5, корп. 1, по ул. Анатолия Кони	0,7034	47	”;
---	------	----------	--	--------	----	----

позицию 2615 изложить в следующей редакции:

”	2615	14-48-72	сквер б/н западнее д. 17 по Авиационной ул.	0,2231	48	”;
---	------	----------	---	--------	----	----

позицию 2618 изложить в следующей редакции:

”	2618	14-48-75	сквер б/н восточнее д. 206 по Московскому пр.	0,3605	48	”;
---	------	----------	---	--------	----	----

позицию 2620 изложить в следующей редакции:

”	2620	14-48-77	сквер б/н южнее д. 208, корп. 1, по Московскому пр.	0,2939	48	”;
---	------	----------	---	--------	----	----

позицию 2623 изложить в следующей редакции:

”	2623	14-48-81	сквер б/н северо-западнее д. 18 по Пулковскому шоссе	0,4904	48	”;
---	------	----------	--	--------	----	----

позицию 2652 изложить в следующей редакции:

”	2652	14-48-111	сквер б/н севернее д. 11, корп. 2, по Пулковской ул.	0,3449	48	”;
---	------	-----------	--	--------	----	----

позицию 2657 изложить в следующей редакции:

”	2657	14-48-116	сквер б/н севернее д. 35, корп. 2, по ул. Орджоникидзе	0,1252	48	”;
---	------	-----------	--	--------	----	----

позицию 2661 изложить в следующей редакции:

”	2661	14-48-120	сквер б/н южнее д. 11, корп. 2, по Пулковской ул.	0,3668	48	”;
---	------	-----------	---	--------	----	----

позицию 2682 изложить в следующей редакции:

”	2682	12-49-9	сквер б/н северо-восточнее д. 18 по ул. Ткачей	0,3522	49	”;
---	------	---------	--	--------	----	----

позицию 2708 изложить в следующей редакции:

”	2708	12-49-35	сквер б/н юго-восточнее д. 54 по ул. Ткачей	0,2673	49	”;
---	------	----------	---	--------	----	----

позицию 2712 изложить в следующей редакции:

"	2712	12-49-39	сквер б/н северо-западнее д. 21 по ул. Крупской	0,2123	49	";
---	------	----------	---	--------	----	----

позицию 2777 изложить в следующей редакции:

"	2777	12-51-8	сквер б/н южнее д. 91, корп. 3, по ул. Седова	0,6378	51	";
---	------	---------	---	--------	----	----

позицию 2794 изложить в следующей редакции:

"	2794	12-51-25	сквер б/н между д. 10, корп. 2, по ул. Кибальчича и д. 43 по ул. Шелгунова	1,1350	51	";
---	------	----------	---	--------	----	----

позицию 2818 изложить в следующей редакции:

"	2818	12-51-49	сквер б/н севернее д. 35 по ул. Шелгунова	0,2265	51	";
---	------	----------	---	--------	----	----

позицию 2821-2 изложить в следующей редакции:

"	2821-2	12-51-54	сквер б/н южнее д. 3, корп. 4, по Рабфаковской ул.	0,5644	51	";
---	--------	----------	---	--------	----	----

позицию 2823 изложить в следующей редакции:

"	2823	12-52-2	сквер б/н вокруг д. 2, корп. 2, по Караваевской ул.	0,5671	52	";
---	------	---------	--	--------	----	----

позицию 2827 изложить в следующей редакции:

"	2827	12-52-6	сквер б/н юго-восточнее д. 6 по ул. Дмитрия Устинова	0,7712	52	";
---	------	---------	---	--------	----	----

позиции 2831 и 2832 изложить в следующей редакции:

"	2831	12-52-10	сквер б/н северо-западнее д. 35, корп. 2, по Рыбацкому пр.	0,2685	52	";
	2832	12-52-11	сквер б/н юго-западнее д. 29, корп. 1, по Рыбацкому пр.	0,3564	52	

позицию 2836 изложить в следующей редакции:

"	2836	12-52-15	сквер б/н южнее д. 47, корп. 1, по Шлиссельбургскому пр.	1,9640	52	";
---	------	----------	---	--------	----	----

позиции 2844 – 2847 изложить в следующей редакции:

"	2844	12-52-23	сквер б/н северо-восточнее д. 12, корп. 1, по Шлиссельбургскому пр.	0,3413	52	";
	2845	12-52-24	сквер б/н северо-восточнее д. 8, корп. 1, по Шлиссельбургскому пр.	0,8332	52	
	2846	12-52-25	сквер б/н северо-западнее д. 8, корп. 2, по Шлиссельбургскому пр.	0,0733	52	

2847	12-52-26	сквер б/н северо-восточнее д. 4, корп. 2, по Шлиссельбургскому пр.	0,4959	52	”;
------	----------	---	--------	----	----

позицию 2850 изложить в следующей редакции:

2850	12-52-29	сквер б/н северо-западнее д. 34, корп. 4, по Шлиссельбургскому пр.	0,5092	52	”;
------	----------	---	--------	----	----

позицию 2855 изложить в следующей редакции:

2855	12-53-4	сквер б/н восточнее д. 124, корп. 2, по Октябрьской наб.	0,6457	53	”;
------	---------	---	--------	----	----

позицию 2857 изложить в следующей редакции:

2857	12-53-6	сквер б/н восточнее д. 124, корп. 4, по Октябрьской наб.	0,3472	53	”;
------	---------	---	--------	----	----

позиции 2859 и 2860 изложить в следующей редакции:

2859	12-53-8	сквер б/н восточнее д. 122, корп. 2, по Октябрьской наб.	0,4637	53	”;
2860	12-53-9	сквер б/н восточнее д. 122, корп. 6, по Октябрьской наб.	0,3749	53	

позицию 2895 изложить в следующей редакции:

2895	12-53-45	сквер б/н юго-восточнее д. 57 по ул. Новосёлов	0,8811	53	”;
------	----------	--	--------	----	----

позицию 2900 изложить в следующей редакции:

2900	12-53-50	сквер б/н юго-западнее д. 44 по Народной ул.	0,6799	53	”;
------	----------	--	--------	----	----

позицию 2998 изложить в следующей редакции:

2998	12-55-7	сквер б/н юго-восточнее д. 5, корп. 2, по ул. Антонова-Овсеенко	0,5580	55	”;
------	---------	--	--------	----	----

позиции 3149 и 3150 изложить в следующей редакции:

3149	7-58-7	сквер б/н юго-западнее д. 9 по Введенской ул.	0,0478	58	”;
3150	7-58-8	сквер б/н во дворе д. 11 по Б. Пушкарской ул.	0,1379	58	

позиции 3153 и 3154 изложить в следующей редакции:

3153	7-58-11	сквер б/н у д. 1 по Пионерской ул.	0,0508	58	”;
3154	7-58-12	сквер б/н у д. 12 по Съезжинской ул.	0,1247	58	

позицию 3173 изложить в следующей редакции:

"	3173	7-58-31	сквер б/н восточнее д. 10 по Мыгнинскому пер.	0,0275	58	";
---	------	---------	---	--------	----	----

позиции 3178 и 3179 изложить в следующей редакции:

"	3178.	7-59-5	сквер б/н у д. 58 по Б. Пушкарской ул.	0,0655	59	";
	3179	7-59-6	сквер б/н у д. 46 по Б. Пушкарской ул.	0,0391	59	

позицию 3190 изложить в следующей редакции:

"	3190	7-59-17	сквер б/н северо-восточнее д. 45 по Кронверкскому пр.	0,1380	59	";
---	------	---------	---	--------	----	----

позицию 3224 изложить в следующей редакции:

"	3224	7-60-12	сквер б/н севернее д. 8 по ул. Куйбышева	0,0728	60	";
---	------	---------	--	--------	----	----

позицию 3227 изложить в следующей редакции:

"	3227	7-60-15	сквер б/н между д. 10 по Б. Посадской ул. и д. 5 по Дивенской ул.	0,0662	60	";
---	------	---------	---	--------	----	----

позицию 3237 изложить в следующей редакции:

"	3237	7-60-25	сквер б/н между д. 30 по ул. Куйбышева и д. 19 по М. Посадской ул.	0,0903	60	";
---	------	---------	--	--------	----	----

позиции 3239 – 3241 изложить в следующей редакции:

"	3239	7-60-27	сквер б/н севернее д. 32 по Б. Монетной ул.	0,0963	60	";
	3240	7-60-28	сквер б/н юго-западнее д. 23 по ул. Рентгена	0,0998	60	
	3241	7-60-29	сквер б/н северо-западнее д. 6 по Мичуринской ул.	0,0440	60	

позицию 3244 изложить в следующей редакции:

"	3244	7-60-32	сквер б/н юго-восточнее д. 27 по ул. Куйбышева	0,0426	60	";
---	------	---------	--	--------	----	----

позицию 3246 изложить в следующей редакции:

"	3246	7-60-34	сквер б/н во дворе д. 33/8 по ул. Куйбышева	0,0542	60	";
---	------	---------	---	--------	----	----

позицию 3249 изложить в следующей редакции:

"	3249	7-60-37	сквер б/н у д. 29 по ул. Мира	0,0382	60	";
---	------	---------	-------------------------------	--------	----	----

позицию 3268 изложить в следующей редакции:

"	3268	7-61-14	сквер б/н севернее д. 74 по Малому пр. П.С.	0,0464	61	";
---	------	---------	---	--------	----	----

позиции 3282 и 3283 изложить в следующей редакции:

"	3282	7-61-28	сквер б/н северо-восточнее д. 1 по ул. Всеволода Вишневского	0,1004	61	
	3283	7-61-29	сквер б/н во дворе д. 20 по Ординарной ул.	0,1485	61	";

позиции 3285 – 3287 изложить в следующей редакции:

"	3285	7-61-31	сквер б/н севернее д. 22, корп. 2, по наб. р. Карповки	0,0697	61	
	3286	7-61-32	сквер б/н во дворе д. 19 по Ординарной ул.	0,0769	61	
	3287	7-61-33	сквер б/н во дворе д. 42б по Каменноостровскому пр.	0,1248	61	";

позиции 3294 и 3295 изложить в следующей редакции:

"	3294	7-61-40	сквер б/н юго-восточнее д. 79-81-83 по Малому пр. П.С.	0,1451	61	
	3295	7-61-41	сквер б/н между д. 92 по Большому пр. П.С. и д. 3 по Ординарной ул.	0,0366	61	";

позицию 3357 изложить в следующей редакции:

"	3357	7-63-11	сквер б/н во дворе д. 19 по Б. Зелениной ул.	0,0346	63	";
---	------	---------	--	--------	----	----

позицию 3362 изложить в следующей редакции:

"	3362	7-63-16	сквер б/н юго-западнее д. 86 по Офицерскому пер.	0,0765	63	";
---	------	---------	--	--------	----	----

позицию 3365 изложить в следующей редакции:

"	3365	7-63-19	сквер б/н юго-западнее д. 22 по Б. Зелениной ул.	0,0263	63	";
---	------	---------	--	--------	----	----

позиции 3368 и 3369 изложить в следующей редакции:

"	3368	7-63-22	сквер б/н юго-западнее д. 26, литера В, по Б. Зелениной ул.	0,0455	63	
	3369	7-63-23	сквер б/н во дворе д. 28г по Корпусной ул.	0,0457	63	";

позицию 3385 изложить в следующей редакции:

"	3385	7-63-39	сквер б/н у д. 63 по Пионерской ул.	0,0720	63	";
---	------	---------	-------------------------------------	--------	----	----

позицию 3584-10 изложить в следующей редакции:

"	3584-10	40-106-111	сквер б/н у д. 26, д. 28 и д. 30 по Санкт-Петербургскому пр.	0,2477	106	";
---	---------	------------	--	--------	-----	----

позиции 3601 и 3602 изложить в следующей редакции:

"	3601	40-125-17	сквер б/н между д. 67, корп. 2, по Санкт-Петербургскому шоссе и д. 4 по Стрельнинской ул.	0,1871	125	
	3602	40-125-18	сквер б/н севернее д. 63а по Санкт-Петербургскому шоссе	0,3116	125	";

позицию 3616 изложить в следующей редакции:

"	3616	40-125-32	сквер б/н между д. 6 и д. 6, корп. 1, по Кропоткинской ул.	0,2449	125	";
---	------	-----------	---	--------	-----	----

позицию 3662-1 изложить в следующей редакции:

"	3662-1	34-65-42	сквер б/н южнее д. 42, корп. 1, по Камышовой ул.	1,8777	65	";
---	--------	----------	--	--------	----	----

позицию 3797 изложить в следующей редакции:

"	3797	34-69-2	сквер б/н восточнее д. 39, корп. 1, по пр. Авиаконструкторов	0,5811	69	";
---	------	---------	---	--------	----	----

позицию 3807 изложить в следующей редакции:

"	3807	34-69-12	сквер б/н между д. 77, д. 79 по Планерной ул. и д. 3 по Глухарской ул.	0,4253	69	";
---	------	----------	---	--------	----	----

позицию 3809 изложить в следующей редакции:

"	3809	34-69-14	сквер б/н между д. 67 и д. 67, корп. 2, по Планерной ул.	0,4836	69	";
---	------	----------	---	--------	----	----

позиции 3815 и 3816 изложить в следующей редакции:

"	3815	34-69-20	сквер б/н во дворе д. 32, корп. 3, по Комендантскому пр.	0,2970	69	
	3816	34-69-21	сквер б/н между д. 36, корп. 2, д. 38 и д. 40, корп. 2, по Комендантскому пр.	0,4565	69	";

позицию 3838 изложить в следующей редакции:

"	3838	34-69-43	сквер б/н между д. 19, корп. 2, д. 21, корп. 2, по ул. Шаврова и д. 54, корп. 2, по пр. Королёва	0,4069	69	";
---	------	----------	---	--------	----	----

позицию 3850-3 изложить в следующей редакции:

"	3850-3	34-69-58	сквер б/н между д. 51, корп. 1, д. 51, корп. 2, д. 53, корп. 1, и д. 53, корп. 2, по Шуваловскому пр.	0,2814	69	";
---	--------	----------	---	--------	----	----

позицию 3852 изложить в следующей редакции:

"	3852	34-70-2	сквер б/н восточнее д. 15, корп. 3, по Репищевой ул.	1,2710	70	";
---	------	---------	---	--------	----	----

позиции 3854 – 3858 изложить в следующей редакции:

"	3854	34-70-4	сквер б/н у д. 19, корп. 1, по Репищевой ул.	0,3471	70	
	3855	34-70-5	сквер б/н между д. 20/2 по Вербной ул. и д. 4, корп. 4, по Новоколомяжскому пр.	1,0565	70	
	3856	34-70-6	сквер б/н у д. 4/18 по ул. Щербакова	1,5353	70	
	3857	34-70-7	сквер б/н у д. 27, корп. 1, по ул. Щербакова	0,1479	70	
	3858	34-70-8	сквер б/н во дворе д. 13, корп. 1, по Вербной ул.	0,2394	70	

позицию 3858-3 изложить в следующей редакции:

"	3858-3	34-70-11	сквер б/н восточнее д. 20/2 по Вербной ул.	0,0838	70	";
---	--------	----------	--	--------	----	----

позиции 3858-11 и 3858-12 изложить в следующей редакции:

"	3858-11	34-70-19	сквер б/н южнее д. 59 по Озерковскому пр.	0,4077	70	
	3858-12	34-70-20	сквер б/н во дворе д. 8/10 по Новоколомяжскому пр.	0,1919	70	

позицию 3859-3 изложить в следующей редакции:

"	3859-3	34-113-4	сквер б/н на Мариинском пр.	1,3773	113	";
---	--------	----------	-----------------------------	--------	-----	----

позицию 3880-1 изложить в следующей редакции:

"	3880-1	42-105-22	сквер б/н на ул. Просвещения юго-восточнее пересечения с Госпитальной ул.	0,4108	105	";
---	--------	-----------	--	--------	-----	----

позицию 3893 изложить в следующей редакции:

"	3893	42-107-13	сквер б/н северо-восточнее д. 20/49 по Октябрьскому бульв.	0,4509	107	";
---	------	-----------	---	--------	-----	----

позицию 3906 изложить в следующей редакции:

"	3906	42-107-26	сквер б/н юго-западнее д. 35 по Октябрьскому бульв.	0,2537	107	";
---	------	-----------	--	--------	-----	----

позицию 3910 изложить в следующей редакции:

"	3910	42-107-30	сквер б/н между д. 6/66 и д. 48/33 по бульв. Алексея Толстого	2,8105	107	";
---	------	-----------	--	--------	-----	----

позицию 3912 изложить в следующей редакции:

"	3912	42-107-32	сквер б/н у д. 8 по Пушкинской ул.	0,4164	107	"
---	------	-----------	------------------------------------	--------	-----	---

позицию 3929 изложить в следующей редакции:

"	3929	42-107-49	сквер б/н восточнее д. 25 по ул. Красной Звезды	0,3044	107	"
---	------	-----------	---	--------	-----	---

позицию 3931 изложить в следующей редакции:

"	3931	42-107-51	сквер б/н между д. 39 и д. 49 по Сапёрной ул.	0,6399	107	"
---	------	-----------	---	--------	-----	---

позицию 3952 изложить в следующей редакции:

"	3952	42-107-72	сквер б/н северо-восточнее д. 27/44 по Конюшенной ул.	0,1165	107	"
---	------	-----------	---	--------	-----	---

позиции 3956 – 3958 изложить в следующей редакции:

"	3956	42-107-76	сквер б/н юго-западнее д. 36 и д. 38 по Ленинградской ул.	0,7146	107	"
	3957	42-107-77	сквер б/н северо-восточнее д. 8 по Ляминскому пер.	0,2950	107	
	3958	42-107-78	бульвар б/н севернее д. 48 по Церковной ул.	0,3628	107	

позицию 3970 изложить в следующей редакции:

"	3970	42-107-90	сквер б/н южнее д. 5 по Песочной ул.	0,1913	107	"
---	------	-----------	--------------------------------------	--------	-----	---

позицию 3973 изложить в следующей редакции:

"	3973	42-107-93	сквер б/н между Церковной ул., Магазиной ул., Леонтьевской ул. и Пушкинской ул.	0,8201	107	"
---	------	-----------	---	--------	-----	---

позицию 3978 изложить в следующей редакции:

"	3978	42-129-1	сквер б/н между д. 3 по Школьной ул. и д. 3 по Пушкинской ул.	0,8398	129	"
---	------	----------	---	--------	-----	---

позицию 3983 изложить в следующей редакции:

"	3983	42-129-6	сквер б/н между д. 32 и д. 33 (Пулковское)	0,4589	129	"
---	------	----------	--	--------	-----	---

позицию 4002 изложить в следующей редакции:

"	4002	13-71-9	сквер б/н западнее д. 68, корп. 3, по Бухарестской ул.	0,4871	71	"
---	------	---------	--	--------	----	---

позицию 4005 изложить в следующей редакции:

"	4005	13-71-12	сквер б/н севернее д. 9, корп. 2, по Пражской ул.	0,7882	71	"
---	------	----------	---	--------	----	---

позицию 4009 изложить в следующей редакции:

"	4009	13-71-16	сквер б/н юго-восточнее д. 21, корп. 2, по Софийской ул.	0,5129	71	";
---	------	----------	--	--------	----	----

позицию 4014 изложить в следующей редакции:

"	4014	13-71-21	сквер б/н западнее д. 22, корп. 2, по ул. Белы Куна	0,4484	71	";
---	------	----------	---	--------	----	----

позиции 4020 – 4023 изложить в следующей редакции:

"	4020	13-71-27	сквер б/н западнее д. 7, корп. 2, по Пражской ул.	0,6216	71	";
	4021	13-71-28	сквер б/н западнее д. 7, корп. 1, по Пражской ул.	0,5525	71	";
	4022	13-71-29	сквер б/н южнее д. 9, корп. 2, по Пражской ул.	0,6800	71	";
	4023	13-71-30	сквер б/н юго-восточнее д. 72, корп. 1, по Бухарестской ул.	1,1362	71	";

позицию 4033 изложить в следующей редакции:

"	4033	13-71-40	сквер б/н восточнее д. 50 по Боровой ул.	0,0972	71	";
---	------	----------	--	--------	----	----

позицию 4037 изложить в следующей редакции:

"	4037	13-71-44	сквер б/н восточнее д. 58 по Боровой ул.	0,2222	71	";
---	------	----------	--	--------	----	----

позицию 4040 изложить в следующей редакции:

"	4040	13-71-47	сквер б/н юго-западнее д. 171, литера Б, по Лиговскому пр.	0,2735	71	";
---	------	----------	--	--------	----	----

позицию 4046 изложить в следующей редакции:

"	4046	13-71-53	сквер б/н севернее д. 24 по Курской ул.	0,3129	71	";
---	------	----------	---	--------	----	----

позицию 4049 изложить в следующей редакции:

"	4049	13-71-56	сквер б/н восточнее д. 14 по ул. Белы Куна	0,6799	71	";
---	------	----------	--	--------	----	----

позиции 4059 и 4060 изложить в следующей редакции:

"	4059	13-71-66	сквер б/н на Будапештской ул. у д. 8	1,0733	71	";
	4060	13-71-67	сквер б/н вокруг д. 27, корп. 4, по Бухарестской ул.	0,8625	71	";

позиции 4066 и 4067 изложить в следующей редакции:

"	4066	13-72-2	сквер б/н у д. 32, корп. 1, по Софийской ул.	1,7963	72	";
---	------	---------	--	--------	----	----

4067	13-72-3	сквер б/н у д. 40, корп. 1, по Софийской ул.	1,7921	72	”;
------	---------	--	--------	----	----

позиции 4069 – 4071 изложить в следующей редакции:

”	4069	13-72-5	сквер б/н у д. 27, корп. 1, по ул. Белы Куна	1,7026	72	
	4070	13-72-6	сквер б/н у д. 86, корп. 3, по Бухарестской ул.	0,9958	72	
	4071	13-72-7	сквер б/н у д. 94, корп. 1, по Бухарестской ул.	1,4132	72	”;

позицию 4085 изложить в следующей редакции:

”	4085	13-72-22	сквер б/н западнее д. 14 по ул. Турку	0,1033	72	”;
---	------	----------	---------------------------------------	--------	----	----

позицию 4093 изложить в следующей редакции:

”	4093	13-72-30	сквер б/н юго-западнее д. 32, корп. 3, по Софийской ул.	0,4057	72	”;
---	------	----------	--	--------	----	----

позицию 4105 изложить в следующей редакции:

”	4105	13-72-42	сквер б/н юго-западнее д. 48, корп. 3, по Софийской ул.	0,2702	72	”;
---	------	----------	--	--------	----	----

позицию 4107 изложить в следующей редакции:

”	4107	13-72-44	сквер б/н северо-восточнее д. 24 по Софийской ул.	0,1072	72	”;
---	------	----------	--	--------	----	----

позицию 4137 изложить в следующей редакции:

”	4137	13-73-26	сквер б/н западнее д. 33 по Будапештской ул.	1,4565	73	”;
---	------	----------	--	--------	----	----

позицию 4146 изложить в следующей редакции:

”	4146	13-73-35	сквер б/н юго-западнее д. 23, корп. 5, по Будапештской ул.	0,7651	73	”;
---	------	----------	---	--------	----	----

позицию 4207 изложить в следующей редакции:

”	4207	13-74-47	сквер б/н северо-западнее д. 7, корп. 3, по пр. Славы	0,2773	74	”;
---	------	----------	--	--------	----	----

позицию 4237 изложить в следующей редакции:

”	4237	13-75-4	сквер б/н юго-восточнее д. 21 по М. Карпатской ул.	0,4316	75	”;
---	------	---------	---	--------	----	----

позицию 4438 изложить в следующей редакции:

”	4438	31-80-23	сквер б/н юго-западнее д. 22 по Кирилловской ул.	0,1000	80	”;
---	------	----------	---	--------	----	----

позицию 4502 изложить в следующей редакции:

"	4502	31-80-87	сквер б/н юго-восточнее д. 31 по Херсонской ул.	0,0760	80	"
---	------	----------	---	--------	----	---

позиции 4521 и 4522 изложить в следующей редакции:

"	4521	31-80-106	сквер б/н во дворе д. 1 по Кирилловской ул.	0,0405	80	";
	4522	31-80-107	сквер б/н во дворе д. 27 по Таврической ул.	0,0414	80	

позицию 4543 изложить в следующей редакции:

"	4543	31-81-15	сквер б/н юго-западнее д. 43 по Днепропетровской ул.	0,3174	81	"
---	------	----------	--	--------	----	---

3.3. Позицию 2039

"	2039	38-101-43	сквер б/н северо-западнее д. 74 по пр. Ленина	4,5017	101	"
---	------	-----------	---	--------	-----	---

изложить в следующей редакции:

"	2038-1	38-101-43	сквер б/н северо-западнее д. 74 по пр. Ленина	4,5017	101	"
---	--------	-----------	---	--------	-----	---

позицию 2040

"	2040	38-101-44	сквер б/н юго-восточнее пересечения Приморского шоссе и Пляжевой ул.	0,7629	101	"
---	------	-----------	--	--------	-----	---

изложить в следующей редакции:

"	2038-2	38-101-44	сквер б/н юго-восточнее пересечения Приморского шоссе и Пляжевой ул.	0,7629	101	"
---	--------	-----------	--	--------	-----	---

позицию 2174

"	2174	38-128-4	сквер б/н юго-восточнее пересечения Почтовой ул. и Вокзальной ул.	2,1492	128	"
---	------	----------	---	--------	-----	---

изложить в следующей редакции:

"	2173-1	38-128-4	сквер б/н юго-восточнее пересечения Почтовой ул. и Вокзальной ул.	2,1492	128	"
---	--------	----------	---	--------	-----	---

позицию 3978

"	3978	42-126-3	сквер б/н севернее д. 60 по Нововестинской ул.	0,1982	126	"
---	------	----------	--	--------	-----	---

изложить в следующей редакции:

"	3977-1	42-126-3	сквер б/н севернее д. 60 по Нововестинской ул.	0,1982	126	"
---	--------	----------	--	--------	-----	---

позицию 3979

"	3979	42-126-4	бульвар б/н на Новой ул., Московской ул. и Колхозной ул.	1,0368	126	"
---	------	----------	--	--------	-----	---

изложить в следующей редакции:

"	3977-2	42-126-4	бульвар б/н на Новой ул., Московской ул. и Колхозной ул.	1,0368	126	"
---	--------	----------	--	--------	-----	---

3.4. Наименование подраздела "Внутригородское муниципальное образование города федерального значения Санкт-Петербурга муниципальный округ Сосновая поляна" изложить в следующей редакции:

"Внутригородское муниципальное образование города федерального значения Санкт-Петербурга муниципальный округ Сосновая Поляна".

3.5. Позиции 106, 499, 882, 1246, 1317-25, 1317-48, 1842, 1845, 1861, 2169, 2170, 2822, 3214, 3916, 3951, 4077, 4092 и 4097 исключить.

4. В приложении 5:

строку

"	45	Красносельский	муниципальный округ Сосновая поляна	39	"
---	----	----------------	-------------------------------------	----	---

изложить в следующей редакции:

"	45	Красносельский	муниципальный округ Сосновая Поляна	39	"
---	----	----------------	-------------------------------------	----	---

5. В приложении 6:

схему 4 территорий зеленых насаждений общего пользования местного значения в границах Адмиралтейского района Санкт-Петербурга (внутригородское муниципальное образование города федерального значения Санкт-Петербурга муниципальный округ Семеновский) изложить в редакции согласно приложению 70 к настоящему Закону Санкт-Петербурга;

схему 6 территорий зеленых насаждений общего пользования местного значения в границах Адмиралтейского района Санкт-Петербурга (внутригородское муниципальное образование города федерального значения Санкт-Петербурга муниципальный округ Екатерингофский) изложить в редакции согласно приложению 71 к настоящему Закону Санкт-Петербурга;

схему 8 территорий зеленых насаждений общего пользования местного значения в границах Василеостровского района Санкт-Петербурга (внутригородское муниципальное образование города федерального значения Санкт-Петербурга муниципальный округ Васильевский) изложить в редакции согласно приложению 72 к настоящему Закону Санкт-Петербурга;

схему 10 территорий зеленых насаждений общего пользования местного значения в границах Василеостровского района Санкт-Петербурга (внутригородское муниципальное образование города федерального значения Санкт-Петербурга муниципальный округ Морской) изложить в редакции согласно приложению 73 к настоящему Закону Санкт-Петербурга;

схему 11 территорий зеленых насаждений общего пользования местного значения в границах Василеостровского района Санкт-Петербурга (внутригородское муниципальное образование города федерального значения Санкт-Петербурга муниципальный округ Остров Декабристов) изложить в редакции согласно приложению 74 к настоящему Закону Санкт-Петербурга;

схему 12 территорий зеленых насаждений общего пользования местного значения в границах Выборгского района Санкт-Петербурга (внутригородское муниципальное образование города федерального значения Санкт-Петербурга муниципальный округ Сампсониевское) изложить в редакции согласно приложению 75 к настоящему Закону Санкт-Петербурга;













схему 120 территорий зеленых насаждений общего пользования местного значения в границах Курортного района Санкт-Петербурга (внутригородское муниципальное образование города федерального значения Санкт-Петербурга поселок Репино) изложить в редакции согласно приложению 139 к настоящему Закону Санкт-Петербурга;

схему 124 территорий зеленых насаждений общего пользования местного значения в границах Курортного района Санкт-Петербурга (внутригородское муниципальное образование города федерального значения Санкт-Петербурга поселок Солнечное) изложить в редакции согласно приложению 140 к настоящему Закону Санкт-Петербурга;

схему 125 территорий зеленых насаждений общего пользования местного значения в границах Петродворцового района Санкт-Петербурга (внутригородское муниципальное образование города федерального значения Санкт-Петербурга поселок Стрельна) изложить в редакции согласно приложению 141 к настоящему Закону Санкт-Петербурга;

схему 129 территорий зеленых насаждений общего пользования местного значения в границах Пушкинского района Санкт-Петербурга (внутригородское муниципальное образование города федерального значения Санкт-Петербурга поселок Шушары) изложить в редакции согласно приложению 142 к настоящему Закону Санкт-Петербурга.

6. В приложении 7:

6.1. В разделе "Выборгский район Санкт-Петербурга" в подразделе "Внутригородское муниципальное образование города федерального значения Санкт-Петербурга поселок Парголово" позицию

"	РО-36-116-1	сквер б/н севернее Заречной ул. (пос. Парголово)	3,8804	РО-116	"
---	-------------	---	--------	--------	---

изложить в следующей редакции:

"	РО-36-116-1	сквер б/н севернее Заречной ул.	2,7829	РО-116	"
---	-------------	---------------------------------	--------	--------	---

6.2. В разделе "Колпинский район Санкт-Петербурга" подраздел "Внутригородское муниципальное образование города федерального значения Санкт-Петербурга поселок Усть-Ижора" дополнить позициями следующего содержания:

"	РО-37-127-3	сквер б/н юго-восточнее д. 15а по Станционной ул.	0,1200	РО-127	"
	РО-37-127-4	сквер б/н южнее д. 2 по ул. Пролеткульта	0,1200	РО-127	"

6.3. В разделе "Красногвардейский район Санкт-Петербурга" в подразделе "Внутригородское муниципальное образование города федерального значения Санкт-Петербурга муниципальный округ Ржевка" позицию

"	РО-11-36-5	Ржевский лесопарк между ул. Коммуны, Водопроводной ул., Лесной ул., Набережной ул., Сосновским пр., Рябовским шоссе и границей Санкт-Петербурга	90,4501	РО-36	"
---	------------	---	---------	-------	---

изложить в следующей редакции:

"	РО-11-36-5	Ржевский лесопарк между ул. Коммуны, Водопроводной ул., Лесной ул., Набережной ул., Сосновским пр., Рябовским шоссе и границей Санкт-Петербурга	89,7196	РО-36	"
---	------------	---	---------	-------	---

6.4. В разделе "Красносельский район Санкт-Петербурга":

6.4.1. Наименование подраздела "Внутригородское муниципальное образование города федерального значения Санкт-Петербурга муниципальный округ Сосновая поляна" изложить в следующей редакции:

"Внутригородское муниципальное образование города федерального значения Санкт-Петербурга муниципальный округ Сосновая Поляна";

подраздел "Внутригородское муниципальное образование города федерального значения Санкт-Петербурга муниципальный округ Сосновая поляна" дополнить позицией следующего содержания:

"	РО-40-39-3	сквер б/н северо-восточнее д. 78, корп. 5, д. 78, корп. 6, по Петергофскому шоссе	0,6076	РО-39	"
---	------------	---	--------	-------	---

6.4.2. Подраздел "Внутригородское муниципальное образование города федерального значения Санкт-Петербурга муниципальный округ Урицк" исключить.

6.5. В разделе "Курортный район Санкт-Петербурга":

6.5.1. В подразделе "Внутригородское муниципальное образование города федерального значения Санкт-Петербурга город Зеленогорск" позицию

"	РО-38-101-7	сквер б/н юго-восточнее пересечения 2-й Лесной ул. и Моховой ул. (г. Зеленогорск)	5,6894	РО-101	"
---	-------------	---	--------	--------	---

изложить в следующей редакции:

"	РО-38-101-7	сквер б/н юго-восточнее пересечения 2-й Лесной ул. и Моховой ул.	5,7555	РО-101	"
---	-------------	--	--------	--------	---

6.5.2. В подразделе "Внутригородское муниципальное образование города федерального значения Санкт-Петербурга поселок Солнечное":

позицию

"	РО-38-124-2	сквер б/н северо-восточнее д. 18 по Лесной ул. (пос. Солнечное)	1,3939	РО-124	"
---	-------------	---	--------	--------	---

изложить в следующей редакции:

"	РО-38-124-2	сквер б/н северо-восточнее д. 18 по Лесной ул.	1,1855	РО-124	"
---	-------------	--	--------	--------	---

позицию

"	РО-38-124-6	сквер б/н восточнее д. 16 по Вокзальной ул.	3,7336	РО-124	"
---	-------------	---	--------	--------	---

изложить в следующей редакции:

"	РО-38-124-6	сквер б/н восточнее д. 16 по Вокзальной ул.	3,5033	РО-124	"
---	-------------	---	--------	--------	---

6.6. В разделе "Невский район Санкт-Петербурга" подраздел "Внутригородское муниципальное образование города федерального значения Санкт-Петербурга муниципальный округ Обуховский" исключить.

6.7. В разделе "Петродворцовый район Санкт-Петербурга":

6.7.1. В подразделе "Внутригородское муниципальное образование города федерального значения Санкт-Петербурга город Ломоносов" позицию

PO-40-104-2	сквер б/н у д. 1 по ул. Мира (г. Ломоносов)	20,551	PO-104	"
-------------	---	--------	--------	---

изложить в следующей редакции:

PO-40-104-2	сквер б/н у д. 1 по ул. Мира	20,3742	PO-104	";
-------------	------------------------------	---------	--------	----

дополнить позицией следующего содержания:

PO-40-104-8	сквер б/н юго-восточнее д. 17 по Богумиловской ул.	1,1290	PO-104	".
-------------	--	--------	--------	----

6.7.2. В подразделе "Внутригородское муниципальное образование города федерального значения Санкт-Петербурга поселок Стрельна" позиции

PO-40-125-4	сквер б/н р. Стрелке (участок 2)	18,84	PO-125	"
PO-40-125-5	сквер б/н р. Стрелке (участок 3)	14,27	PO-125	

изложить в следующей редакции:

PO-40-125-4	сквер б/н на р. Стрелке (участок 2)	19,0650	PO-125	"
PO-40-125-5	сквер б/н на р. Стрелке (участок 3)	14,2700	PO-125	

6.8. В разделе "Приморский район Санкт-Петербурга" подраздел "Внутригородское муниципальное образование города федерального значения Санкт-Петербурга муниципальный округ Коломяги" дополнить позицией следующего содержания:

PO-34-70-6	сквер б/н восточнее д.18 по Эстонской ул.	0,1344	PO-70	".
------------	---	--------	-------	----

7. В приложении 8:

строку

Красносельский	муниципальный округ Урицк	PO-40	"
----------------	---------------------------	-------	---

исключить;

строку

Невский	муниципальный округ Обуховский	PO-51	"
---------	--------------------------------	-------	---

исключить.

8. В приложении 9:

схему PO-36 территорий зеленых насаждений общего пользования резерва озеленения в границах Красногвардейского района Санкт-Петербурга (внутригородское муниципальное образование города федерального значения Санкт-Петербурга муниципальный округ Ржевка) изложить в редакции согласно приложению 143 к настоящему Закону Санкт-Петербурга;

схему РО-39 территорий зеленых насаждений общего пользования резерва озеленения в границах Красносельского района Санкт-Петербурга (внутригородское муниципальное образование города федерального значения Санкт-Петербурга муниципальный округ Сосновая Поляна) изложить в редакции согласно приложению 144 к настоящему Закону Санкт-Петербурга;

схему РО-70 территорий зеленых насаждений общего пользования резерва озеленения в границах Приморского района Санкт-Петербурга (внутригородское муниципальное образование города федерального значения Санкт-Петербурга муниципальный округ Коломяги) изложить в редакции согласно приложению 145 к настоящему Закону Санкт-Петербурга;

схему РО-101 территорий зеленых насаждений общего пользования резерва озеленения в границах Курортного района Санкт-Петербурга (внутригородское муниципальное образование города федерального значения Санкт-Петербурга город Зеленогорск) изложить в редакции согласно приложению 146 к настоящему Закону Санкт-Петербурга;

схему РО-104 территорий зеленых насаждений общего пользования резерва озеленения в границах Петродворцового района Санкт-Петербурга (внутригородское муниципальное образование города федерального значения Санкт-Петербурга город Ломоносов) изложить в редакции согласно приложению 147 к настоящему Закону Санкт-Петербурга;

схему РО-116 территорий зеленых насаждений общего пользования резерва озеленения в границах Выборгского района Санкт-Петербурга (внутригородское муниципальное образование города федерального значения Санкт-Петербурга поселок Парголово) изложить в редакции согласно приложению 148 к настоящему Закону Санкт-Петербурга;

схему РО-124 территорий зеленых насаждений общего пользования резерва озеленения в границах Курортного района Санкт-Петербурга (внутригородское муниципальное образование города федерального значения Санкт-Петербурга поселок Солнечное) изложить в редакции согласно приложению 149 к настоящему Закону Санкт-Петербурга;

схему РО-125 территорий зеленых насаждений общего пользования резерва озеленения в границах Петродворцового района Санкт-Петербурга (внутригородское муниципальное образование города федерального значения Санкт-Петербурга поселок Стрельна) изложить в редакции согласно приложению 150 к настоящему Закону Санкт-Петербурга;

схему РО-127 территорий зеленых насаждений общего пользования резерва озеленения в границах Колпинского района Санкт-Петербурга (внутригородское муниципальное образование города федерального значения Санкт-Петербурга поселок Усть-Ижора) изложить в редакции согласно приложению 151 к настоящему Закону Санкт-Петербурга;

схему РО-40 территорий зеленых насаждений общего пользования резерва озеленения в границах Красносельского района Санкт-Петербурга (внутригородское муниципальное образование города федерального значения Санкт-Петербурга муниципальный округ Урицк) исключить;

схему РО-51 территорий зеленых насаждений общего пользования резерва озеленения в границах Невского района Санкт-Петербурга (внутригородское муниципальное образование города федерального значения Санкт-Петербурга муниципальный округ Обуховский) исключить.

**Статья 2**

Настоящий Закон Санкт-Петербурга вступает в силу по истечении 10 дней после дня его официального опубликования.

Губернатор Санкт-Петербурга

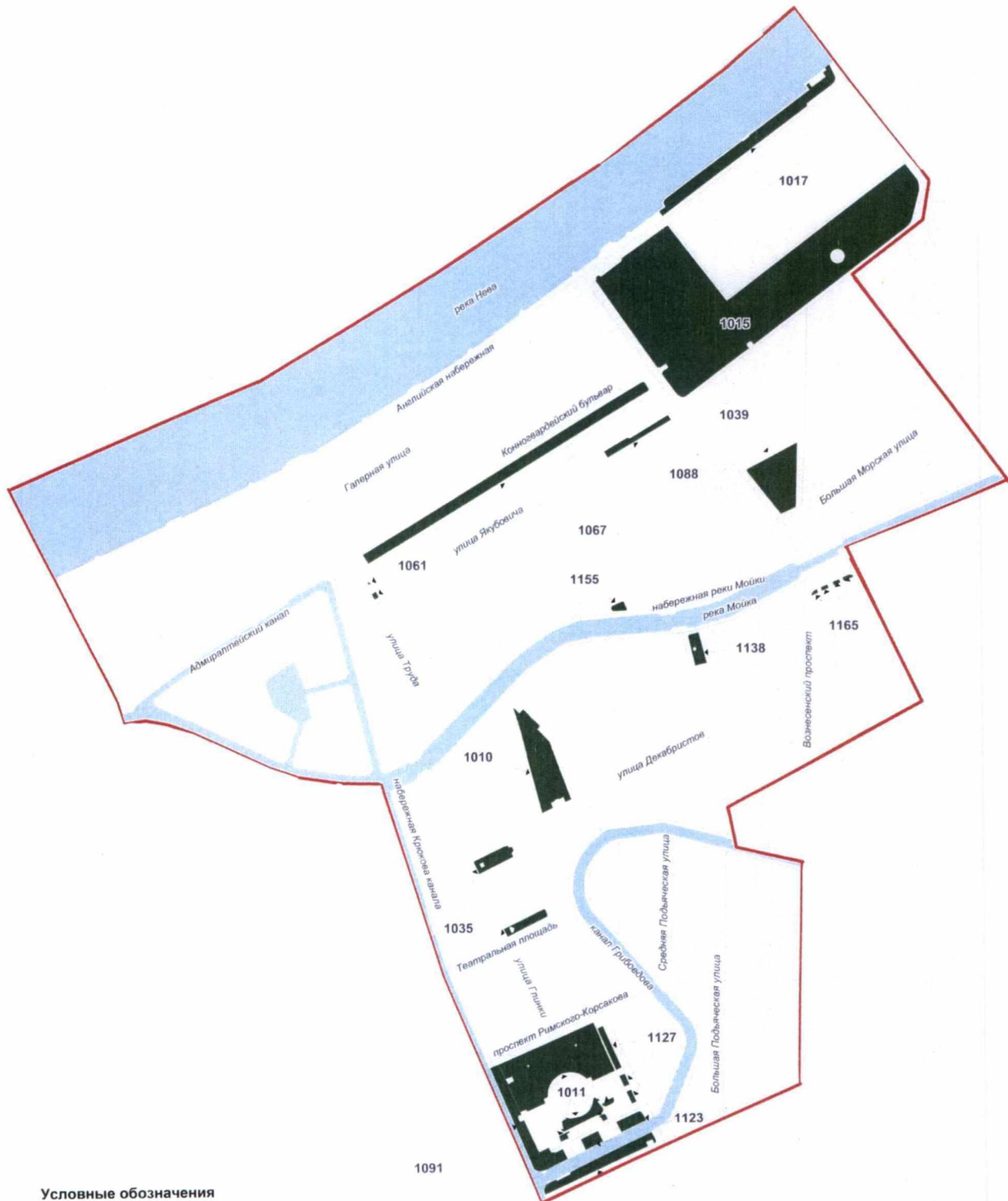
А.Д. Беглов



Санкт-Петербург  
29 ИЮНЯ 2026 года  
№ 410- 73

**Территории зеленых насаждений общего пользования городского значения  
в границах Адмиралтейского района Санкт-Петербурга  
(внутригородское муниципальное образование города федерального значения  
Санкт-Петербурга муниципальный округ Адмиралтейский округ)**

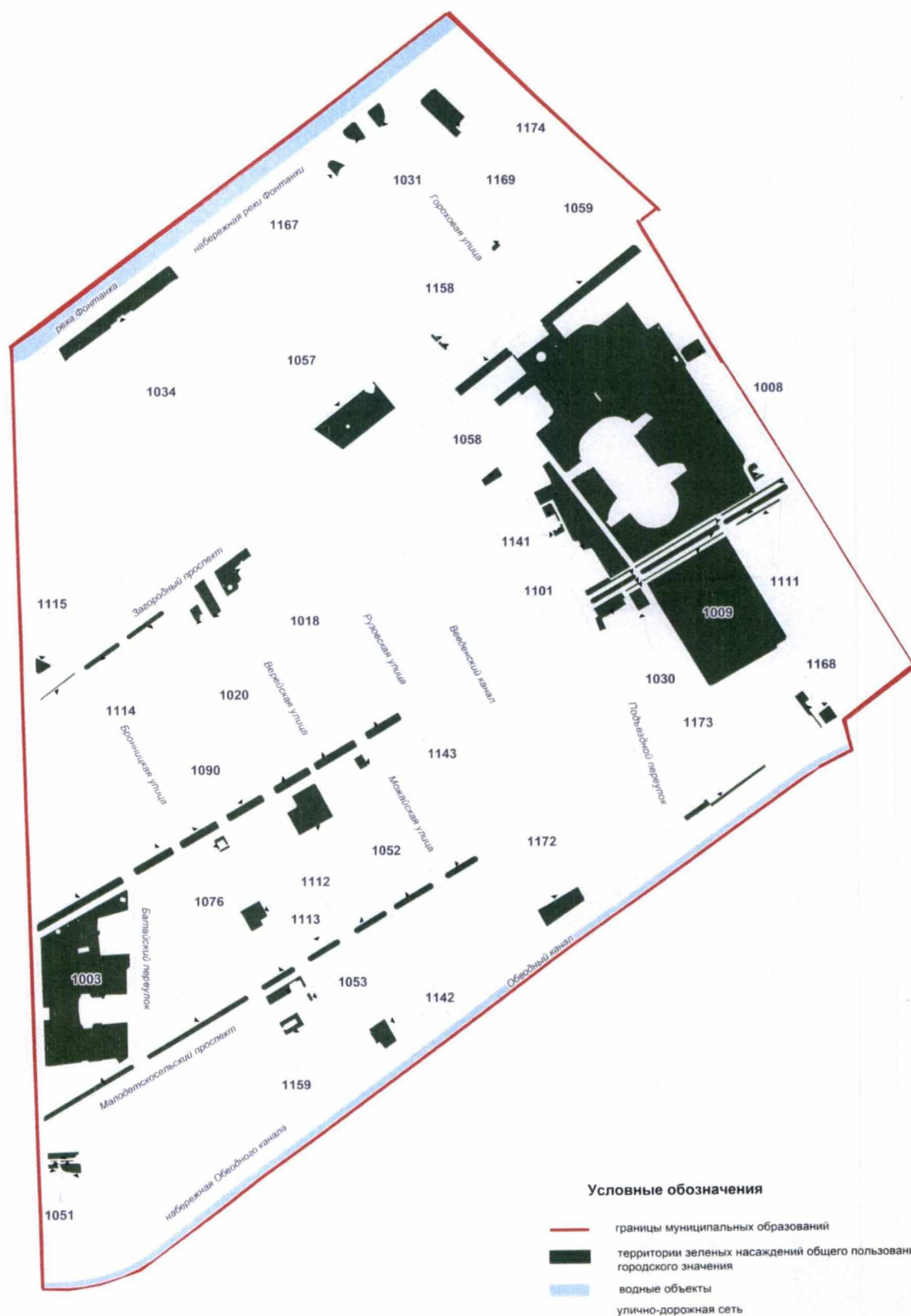
Схема 1-3



**Территории зеленых насаждений общего пользования городского значения  
в границах Адмиралтейского района Санкт-Петербурга**

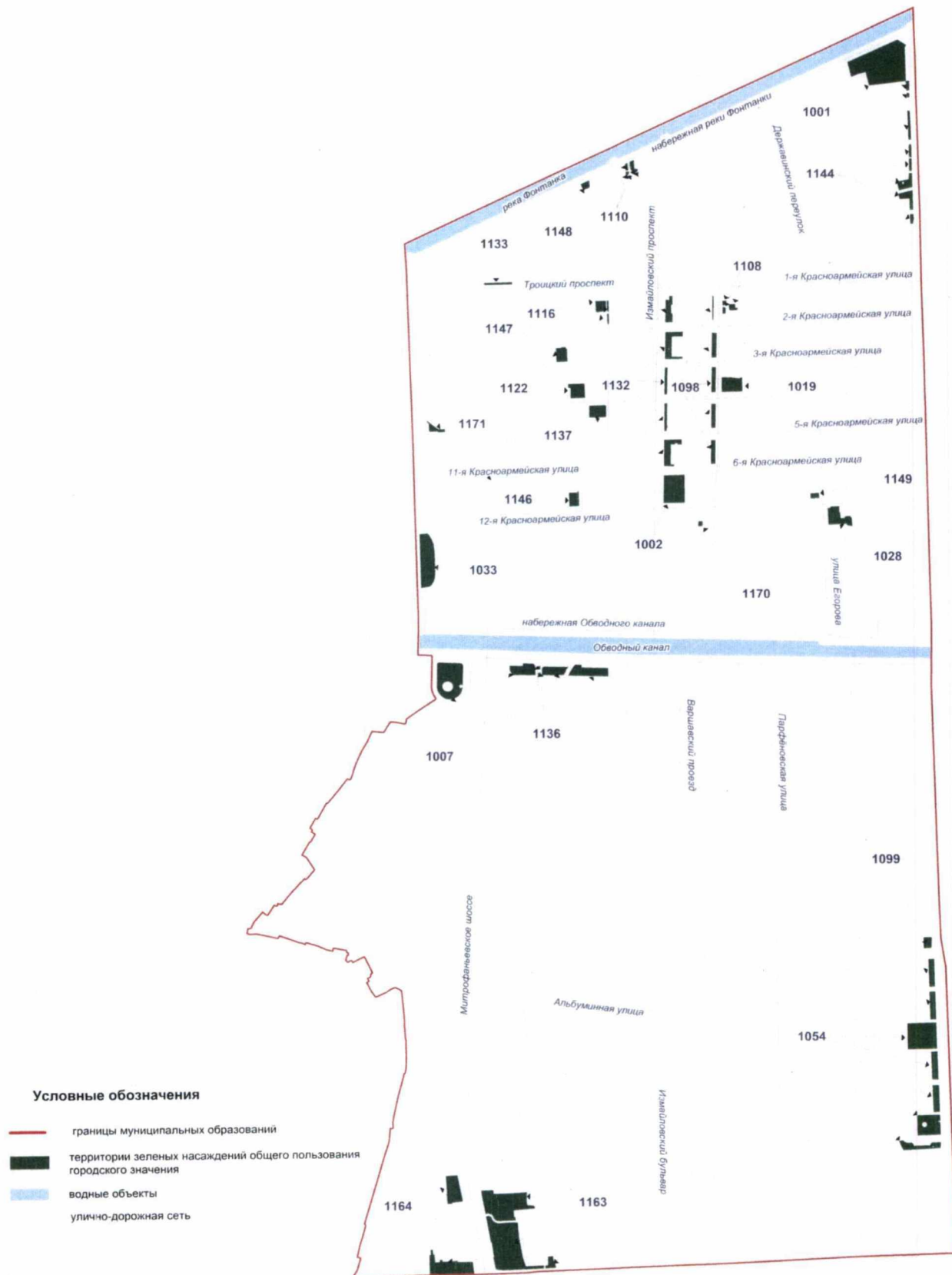
Схема 1-4

**(внутригородское муниципальное образование города федерального значения Санкт-Петербурга  
муниципальный округ Семеновский)**



**Территории зеленых насаждений общего пользования городского значения  
в границах Адмиралтейского района Санкт-Петербурга  
(внутригородское муниципальное образование города федерального значения Санкт-Петербурга  
муниципальный округ Измайловское)**

Схема 1-5





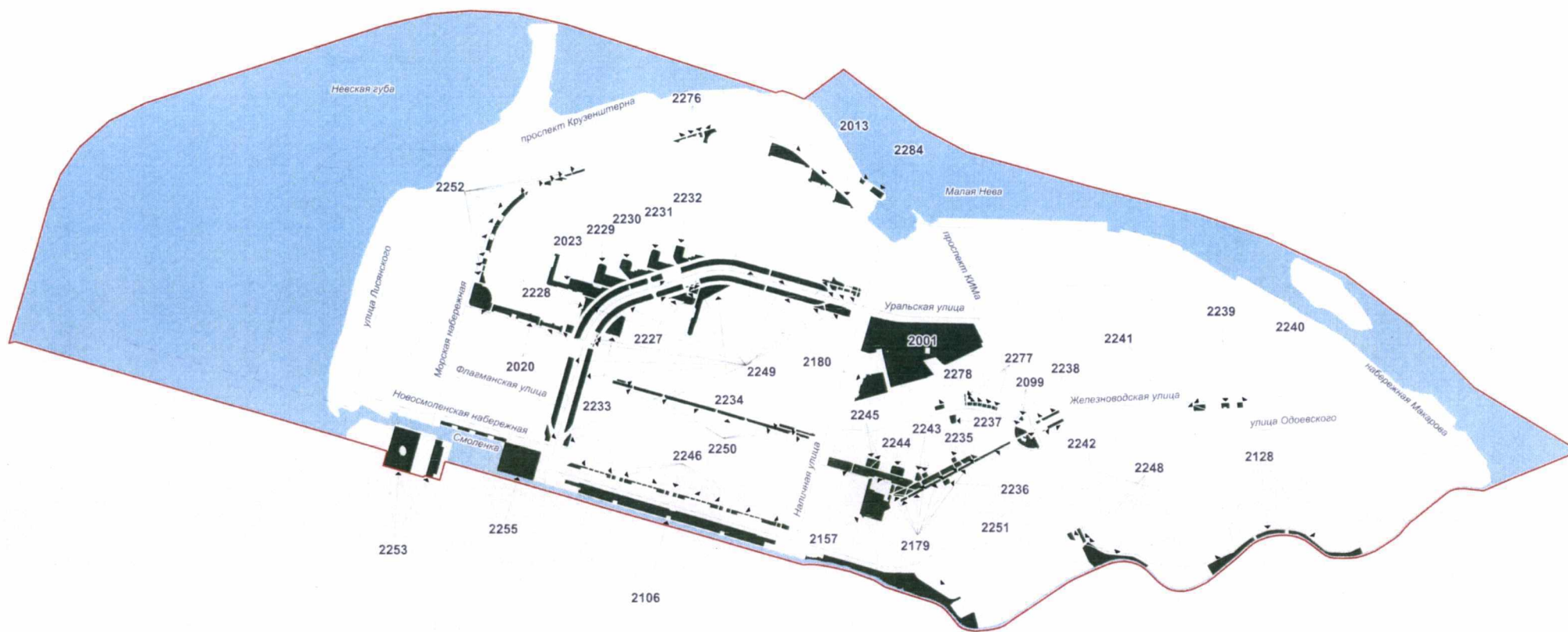
Территории зеленых насаждений общего пользования городского значения в границах Василеостровского района Санкт-Петербурга  
(внутригородское муниципальное образование города федерального значения Санкт-Петербурга муниципальный округ Морской)

Схема 2-4



Территории зеленых насаждений общего пользования городского значения в границах Василеостровского района Санкт-Петербурга  
(внутригородское муниципальное образование города федерального значения Санкт-Петербурга муниципальный округ Остров Декабристов)

Схема 2-5



Условные обозначения

- границы муниципальных образований
- территории зеленых насаждений общего пользования городского значения
- водные объекты
- улично-дорожная сеть

**Территории зеленых насаждений общего пользования городского значения  
в границах Выборгского района Санкт-Петербурга  
(внутригородское муниципальное образование города федерального значения  
Санкт-Петербурга муниципальный округ Светлановское)**

Схема 3-2



Территории зеленых насаждений общего пользования городского значения в границах Выборгского района Санкт-Петербурга  
(внутригородское муниципальное образование города федерального значения Санкт-Петербурга муниципальный округ Сосновское)

Схема 3-3

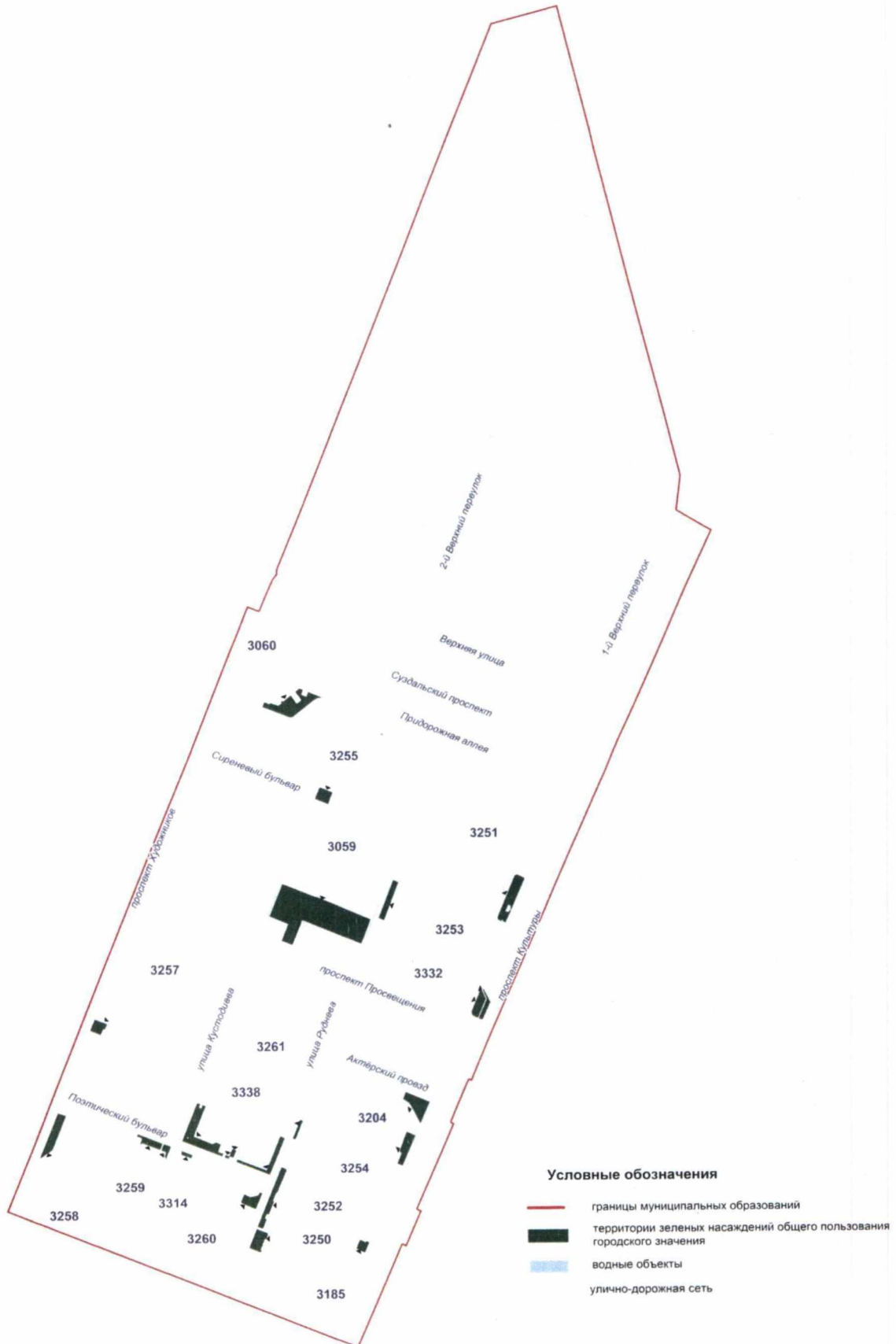


Условные обозначения

- границы муниципальных образований
- территории зеленых насаждений общего пользования городского значения
- водные объекты
- улично-дорожная сеть

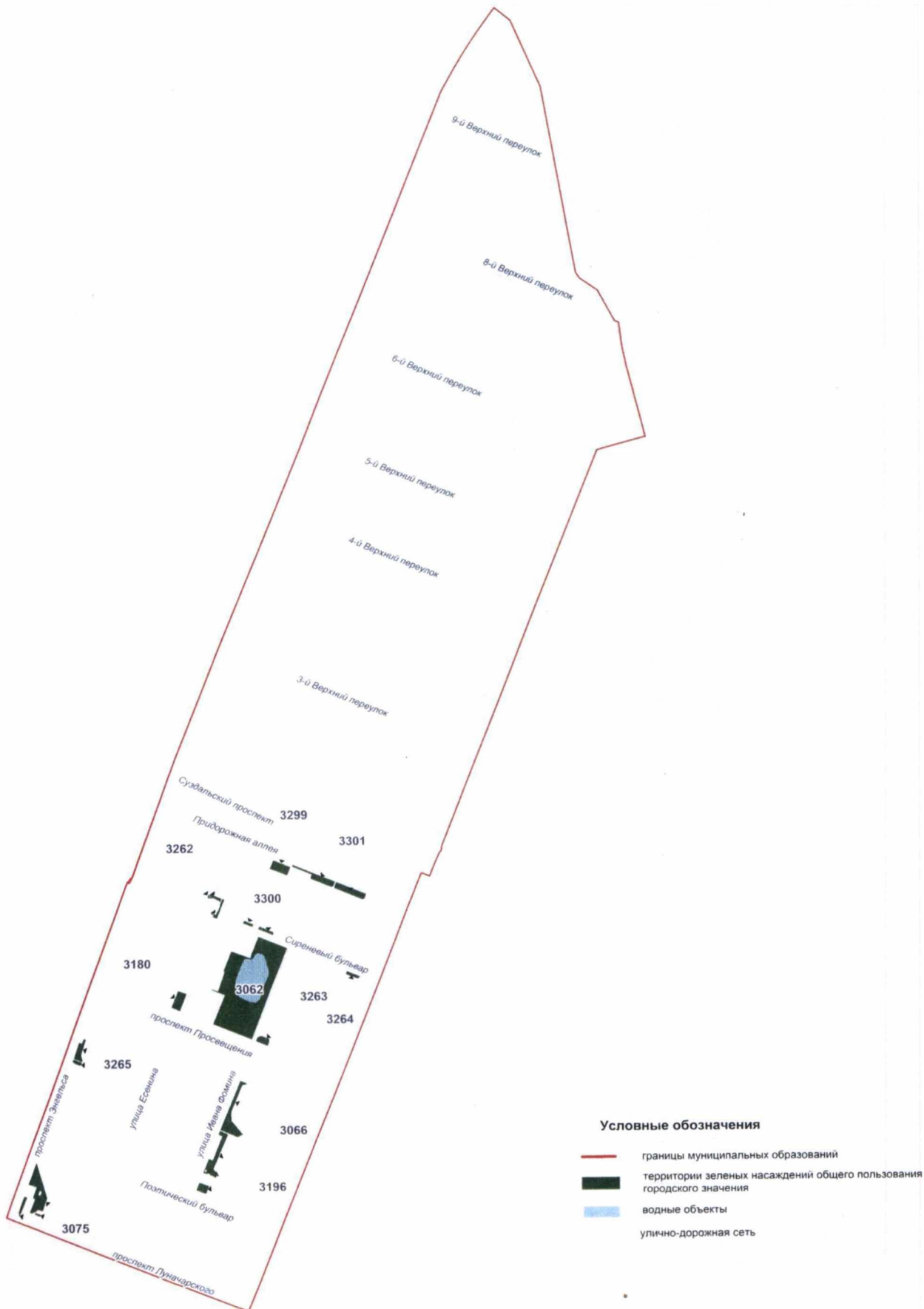
**Территории зеленых насаждений общего пользования городского значения  
в границах Выборгского района Санкт-Петербурга  
(внутригородское муниципальное образование города федерального значения  
Санкт-Петербурга муниципальный округ Суздальское)**

Схема 3-4



**Территории зеленых насаждений общего пользования городского значения  
в границах Выборгского района Санкт-Петербурга  
(внутригородское муниципальное образование города федерального значения  
Санкт-Петербурга муниципальный округ Сергиевское)**

Схема 3-5



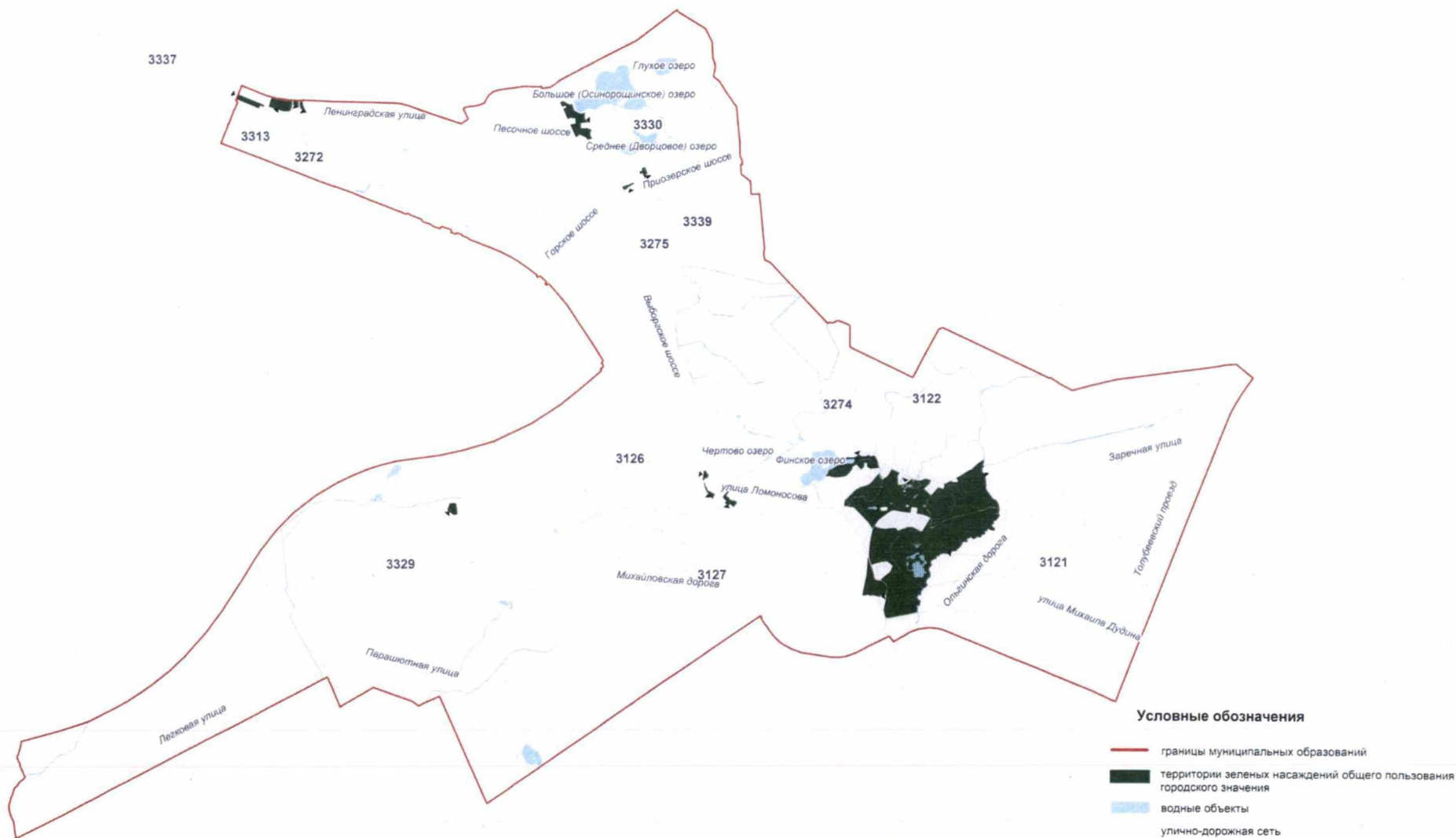
Территории зеленых насаждений общего пользования городского значения  
в границах Выборгского района Санкт-Петербурга  
(внутригородское муниципальное образование города федерального значения  
Санкт-Петербурга муниципальный округ Шувалово-Озерки)

Схема 3-6



Территории зеленых насаждений общего пользования городского значения в границах Выборгского района Санкт-Петербурга  
(внутригородское муниципальное образование города федерального значения Санкт-Петербурга поселок Парголово)

Схема 3-7



Территории зеленых насаждений общего пользования городского значения в границах Калининского района Санкт-Петербурга (внутригородское муниципальное образование города федерального значения Санкт-Петербурга муниципальный округ Финляндский округ )

Схема 4-3





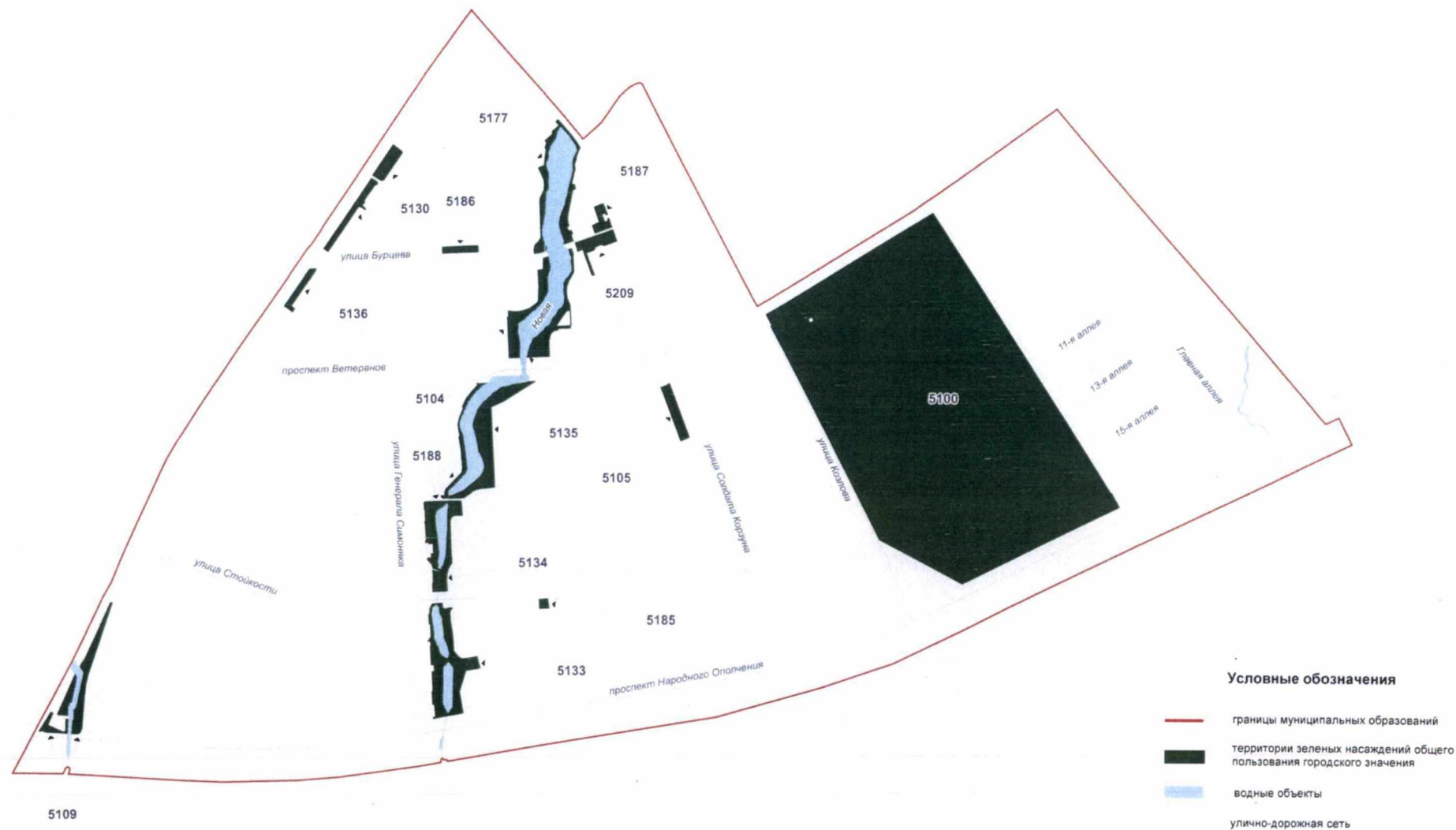
**Территории зеленых насаждений общего пользования городского значения  
в границах Калининского района Санкт-Петербурга  
(внутригородское муниципальное образование города федерального значения  
Санкт-Петербурга муниципальный округ Прометей)**

Схема 4-7



Территории зеленых насаждений общего пользования городского значения в границах Кировского района Санкт-Петербурга  
(внутригородское муниципальное образование города федерального значения Санкт-Петербурга муниципальный округ Ульянка)

Схема 5-2



Территории зеленых насаждений общего пользования городского значения в границах Кировского района Санкт-Петербурга  
(внутригородское муниципальное образование города федерального значения Санкт-Петербурга муниципальный округ Автово)

Схема 5-4



Территории зеленых насаждений общего пользования городского значения в границах Кировского района Санкт-Петербурга  
(внутригородское муниципальное образование города федерального значения Санкт-Петербурга муниципальный округ Автово, фрагмент 1)

Схема 5-4(1)



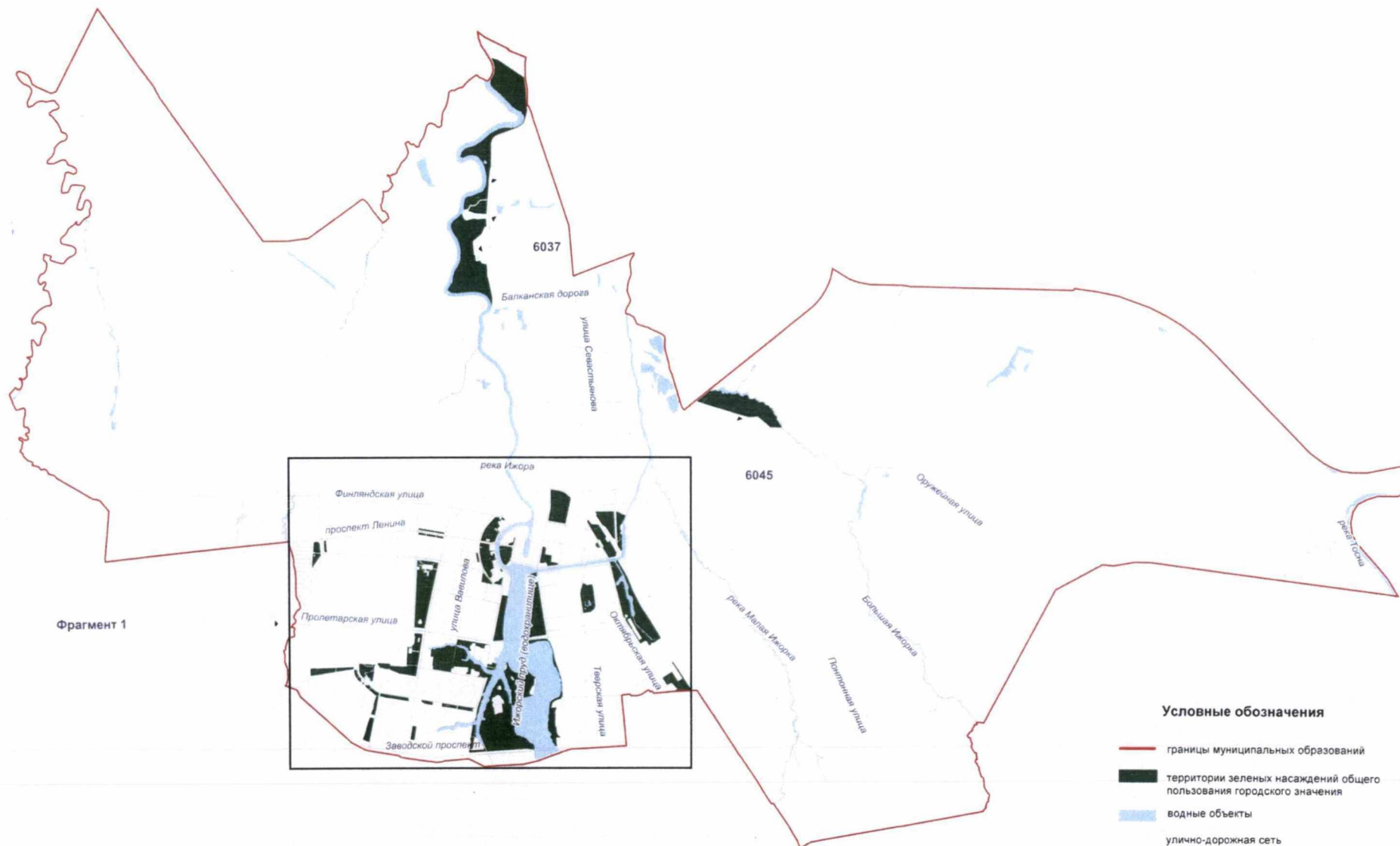
Территории зеленых насаждений общего пользования городского значения в границах Кировского района Санкт-Петербурга  
(внутригородское муниципальное образование города федерального значения Санкт-Петербурга муниципальный округ Красненькая речка)

Схема 5-6



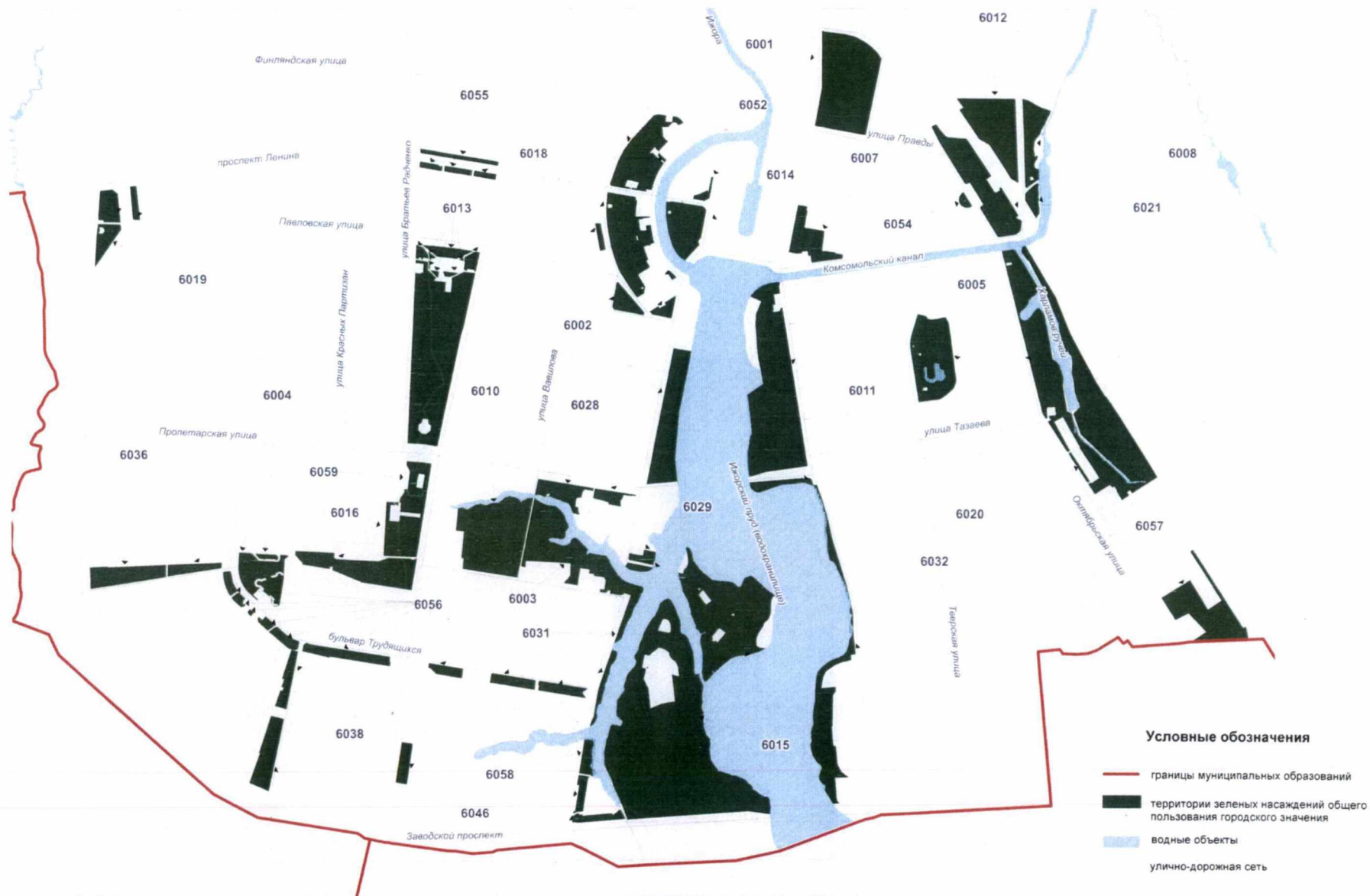
**Территории зеленых насаждений общего пользования городского значения в границах Колпинского района Санкт-Петербурга  
(внутригородское муниципальное образование города федерального значения Санкт-Петербурга город Колпино)**

Схема 6-1



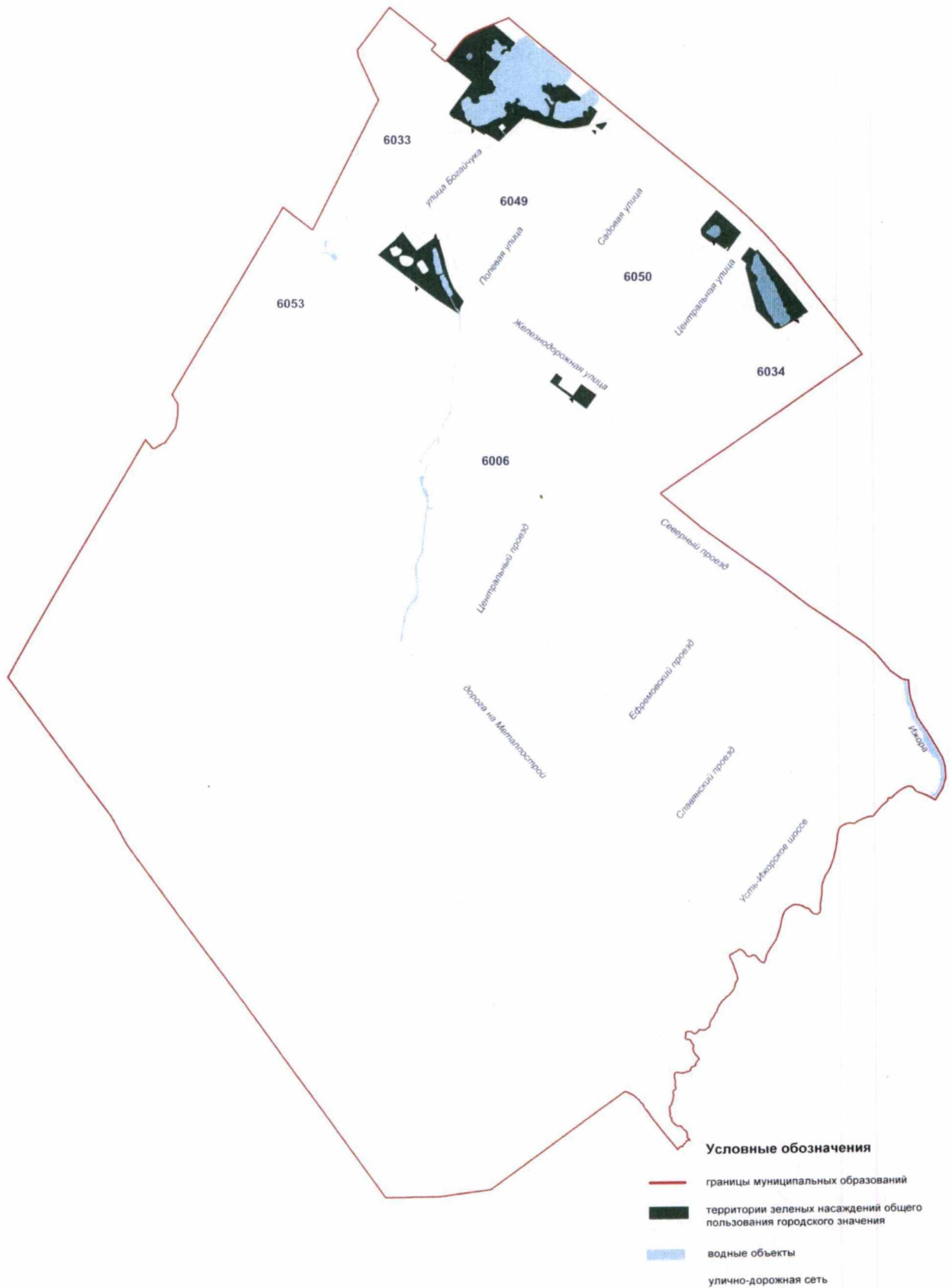
Территории зеленых насаждений общего пользования городского значения в границах Колпинского района Санкт-Петербурга (внутригородское муниципальное образование города федерального значения Санкт-Петербурга город Колпино, фрагмент 1)

Схема 6-1(1)



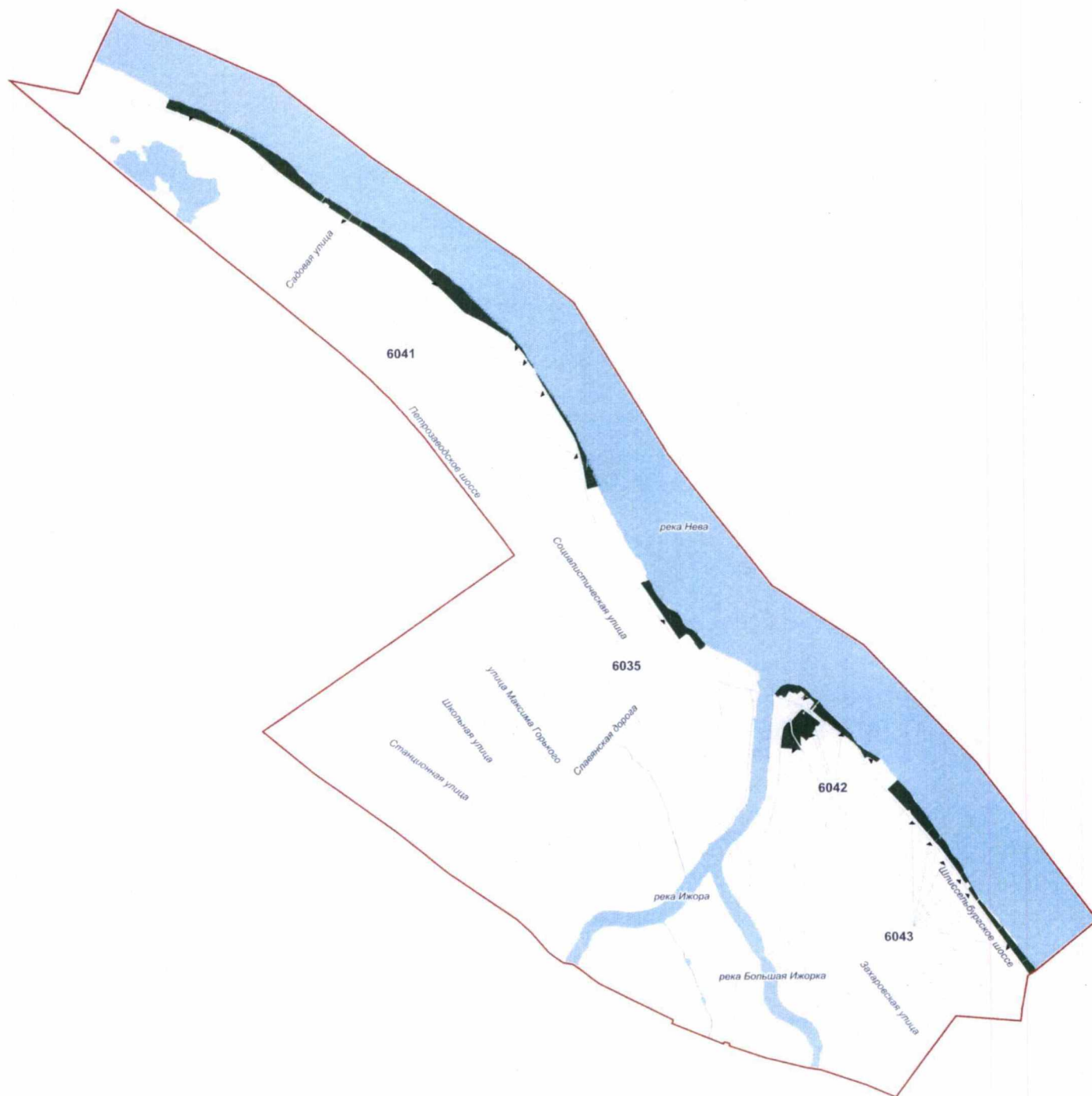
**Территории зеленых насаждений общего пользования городского значения  
в границах Колпинского района Санкт-Петербурга  
(внутригородское муниципальное образование города федерального значения Санкт-Петербурга  
поселок Металлострой)**

Схема 6-2







**Территории зеленых насаждений общего пользования городского значения  
в границах Колпинского района Санкт-Петербурга  
(внутригородское муниципальное образование города федерального значения Санкт-Петербурга  
поселок Усть-Ижора)**

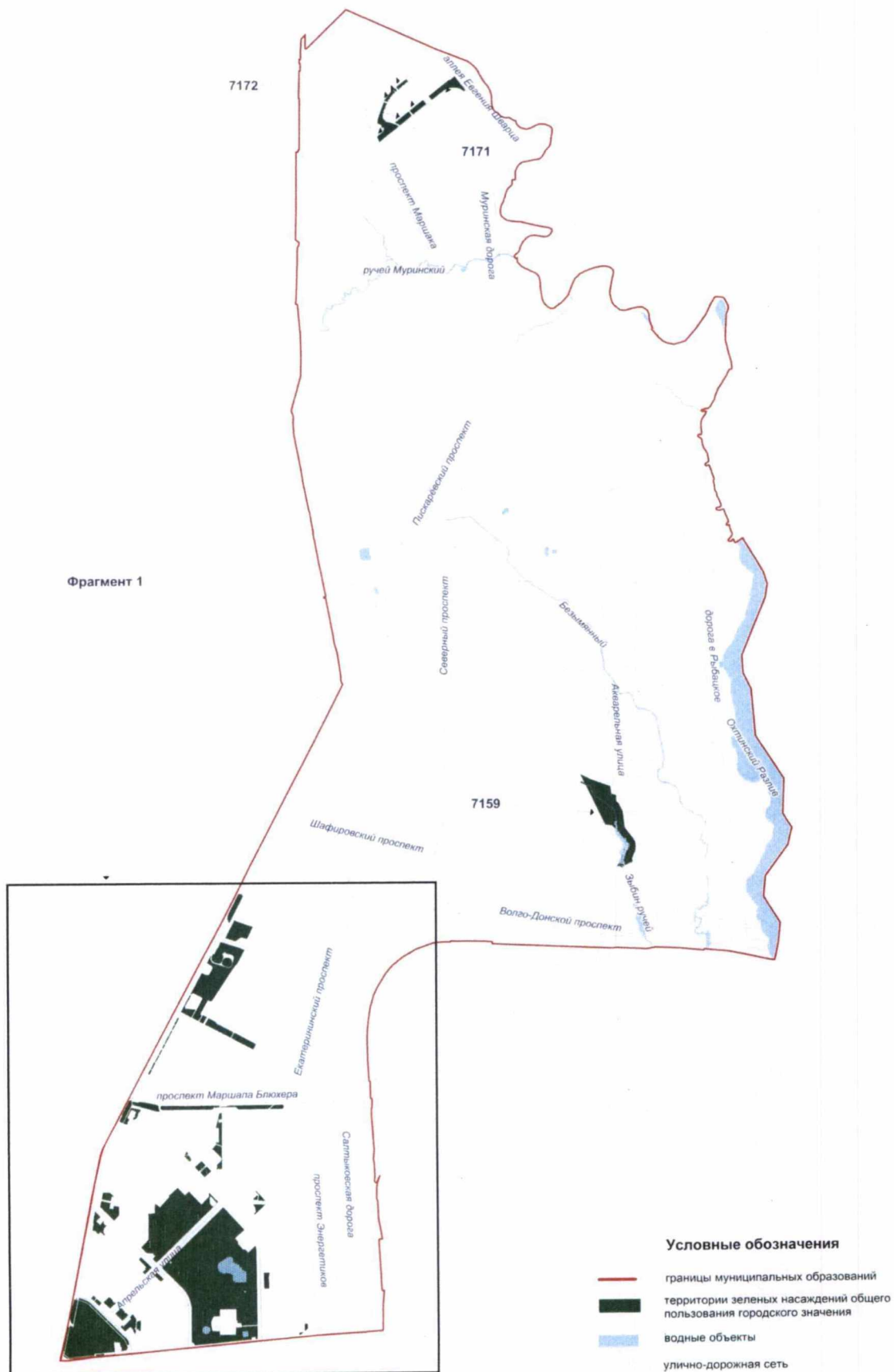
Схема 6-6



**Условные обозначения**

-  границы муниципальных образований
-  территории зеленых насаждений общего пользования городского значения
-  водные объекты
-  улично-дорожная сеть

**Территории зеленых насаждений общего пользования городского значения  
в границах Красногвардейского района Санкт-Петербурга  
(внутригородское муниципальное образование города федерального значения Санкт-Петербурга  
муниципальный округ Полюстрово)**



**Территории зеленых насаждений общего пользования городского значения  
в границах Красногвардейского района Санкт-Петербурга  
(внутригородское муниципальное образование города федерального значения Санкт-Петербурга  
муниципальный округ Полюстрово, фрагмент 1)**

Схема 7-1(1)



**Условные обозначения**

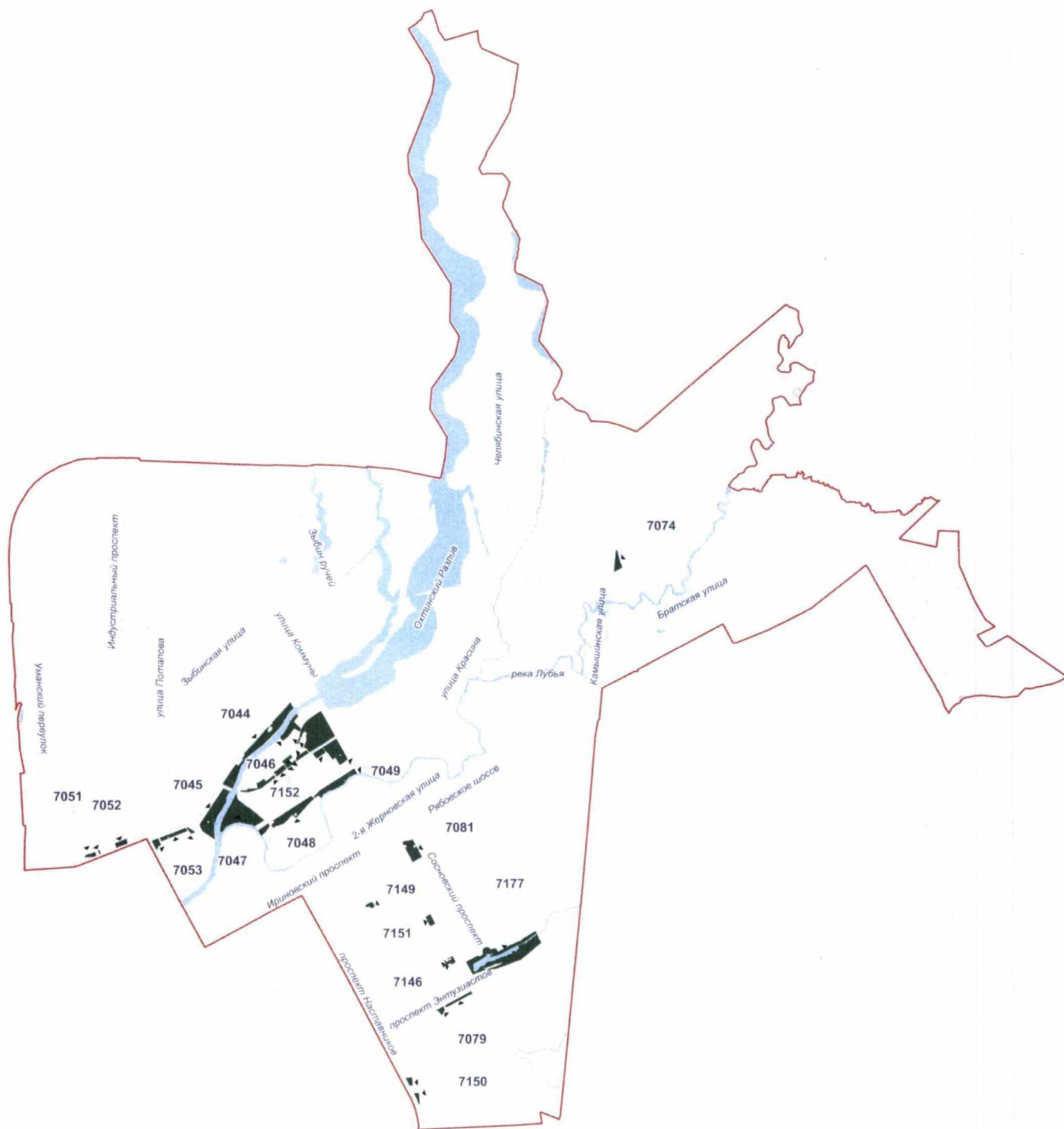
- границы муниципальных образований
- территории зеленых насаждений общего пользования городского значения
- водные объекты
- улично-дорожная сеть

**Территории зеленых насаждений общего пользования городского значения  
в границах Красногвардейского района Санкт-Петербурга**  
(внутригородское муниципальное образование города федерального значения Санкт-Петербурга  
муниципальный округ Малая Охта)





Схема 7-3



**Территории зеленых насаждений общего пользования городского значения  
в границах Красногвардейского района Санкт-Петербурга  
(внутригородское муниципальное образование города федерального значения Санкт-Петербурга  
муниципальный округ Ржевка)**



**Условные обозначения**





-  границы муниципальных образований
-  территории зеленых насаждений общего пользования городского значения
-  водные объекты
-  улично-дорожная сеть

**Территории зеленых насаждений общего пользования городского значения  
в границах Красносельского района Санкт-Петербурга  
(внутригородское муниципальное образование города федерального значения Санкт-Петербурга  
муниципальный округ Юго-Запад)**

Схема 8-1



**Условные обозначения**

-  границы муниципальных образований
-  территории зеленых насаждений общего пользования городского значения
-  водные объекты
-  улично-дорожная сеть

Территории зеленых насаждений общего пользования городского значения в границах Красносельского района Санкт-Петербурга  
(внутригородское муниципальное образование города федерального значения Санкт-Петербурга муниципальный округ Южно-Приморский)

Схема 8-2









**Территории зеленых насаждений общего пользования городского значения  
в границах Красносельского района Санкт-Петербурга  
(внутригородское муниципальное образование города федерального значения Санкт-Петербурга  
муниципальный округ Урицк)**

Схема 8-4

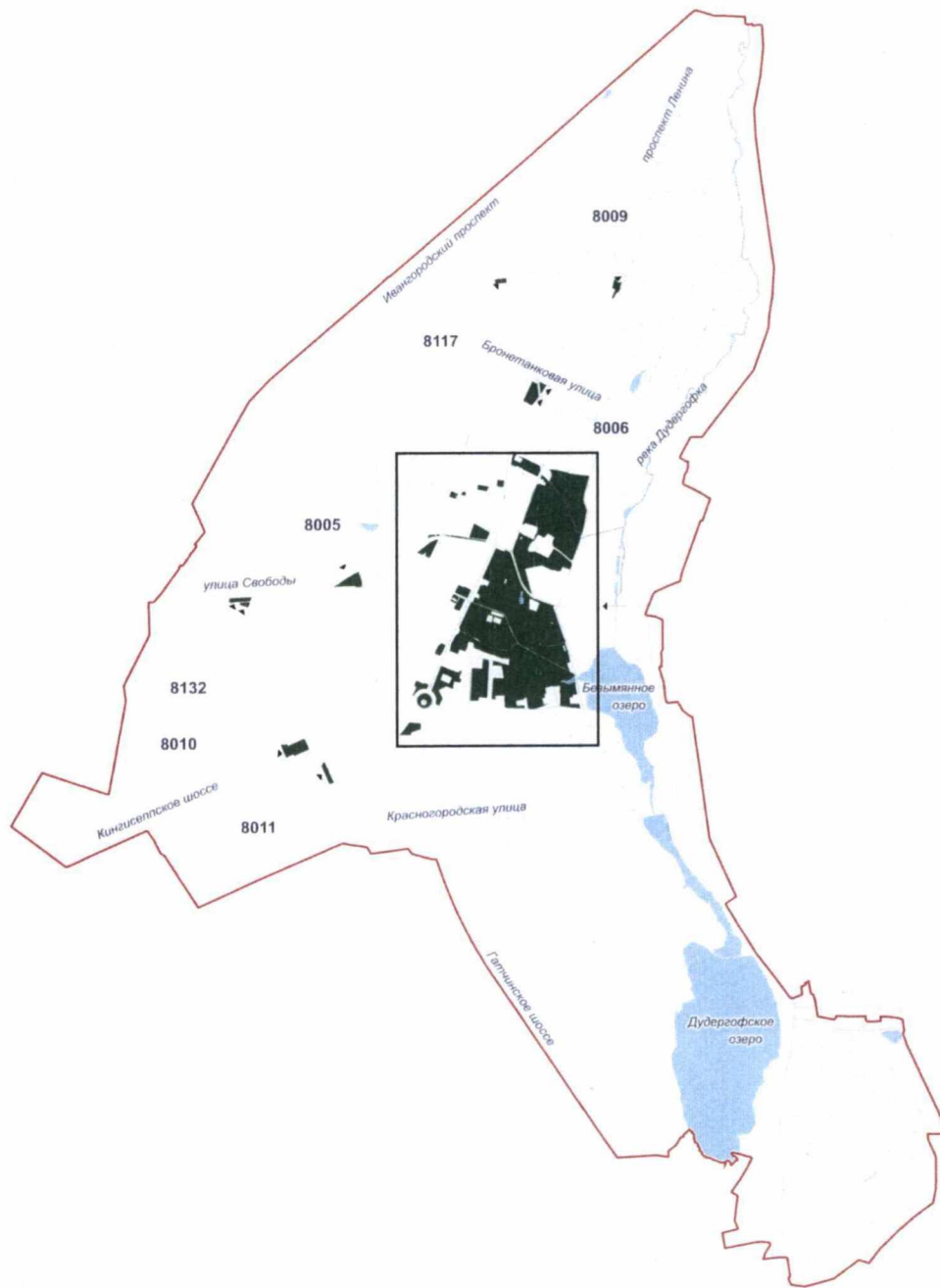


**Условные обозначения**

-  границы муниципальных образований
-  территории зеленых насаждений общего пользования городского значения
-  водные объекты
-  улично-дорожная сеть





**Территории зеленых насаждений общего пользования городского значения  
в границах Красносельского района Санкт-Петербурга  
(внутригородское муниципальное образование города федерального значения Санкт-Петербурга  
город Красное Село)**

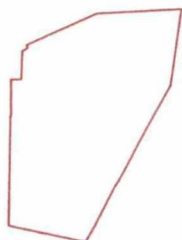
Схема 8-6



Фрагмент 1

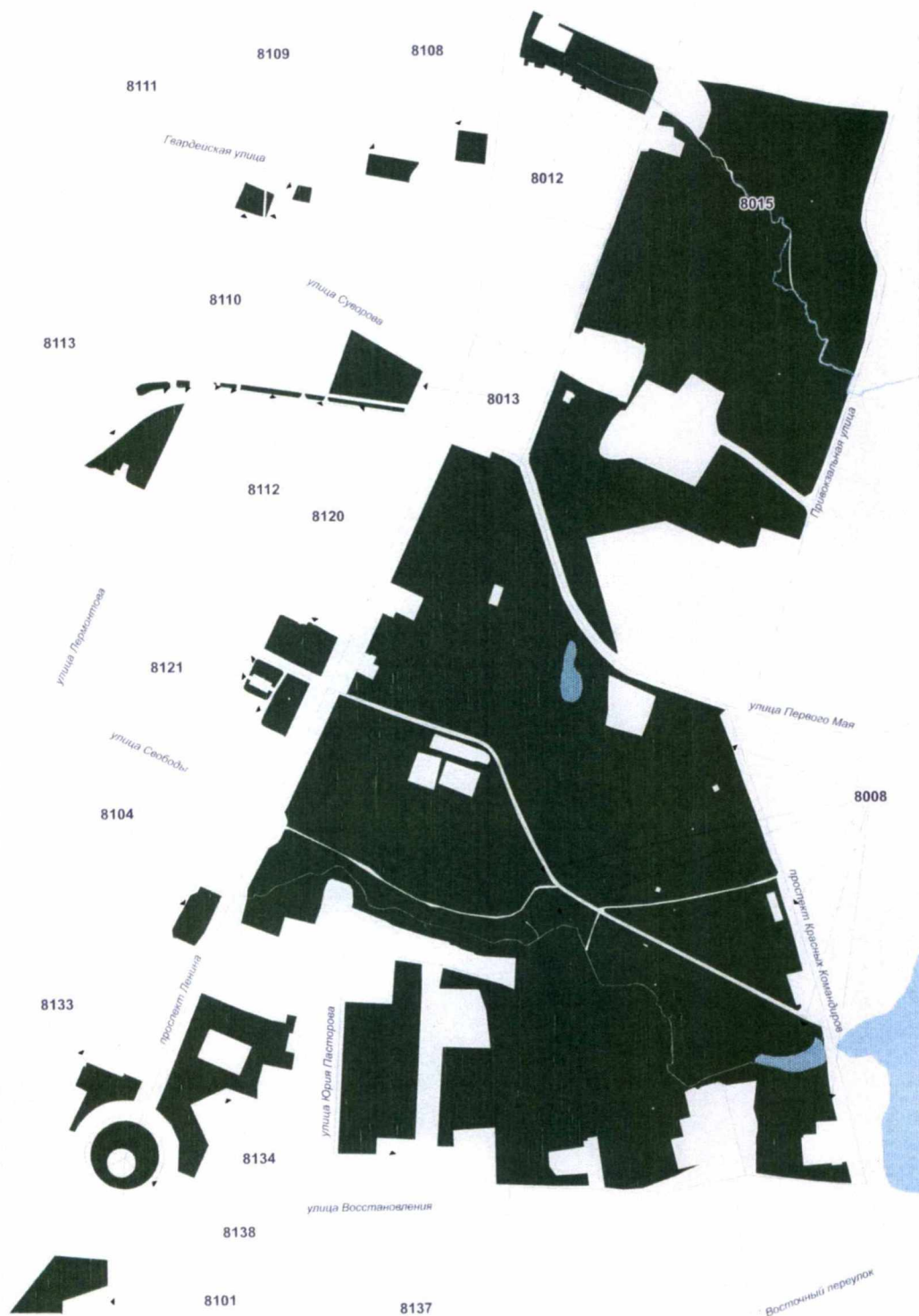
**Условные обозначения**

-  границы муниципальных образований
-  территории зеленых насаждений общего пользования городского значения
-  водные объекты
-  улично-дорожная сеть



**Территории зеленых насаждений общего пользования городского значения  
в границах Красносельского района Санкт-Петербурга  
(внутригородское муниципальное образование города федерального значения Санкт-Петербурга  
город Красное Село, фрагмент 1)**

Схема 8-6(1)



**Условные обозначения**

- границы муниципальных образований
- территории зеленых насаждений общего пользования городского значения
- водные объекты
- улично-дорожная сеть

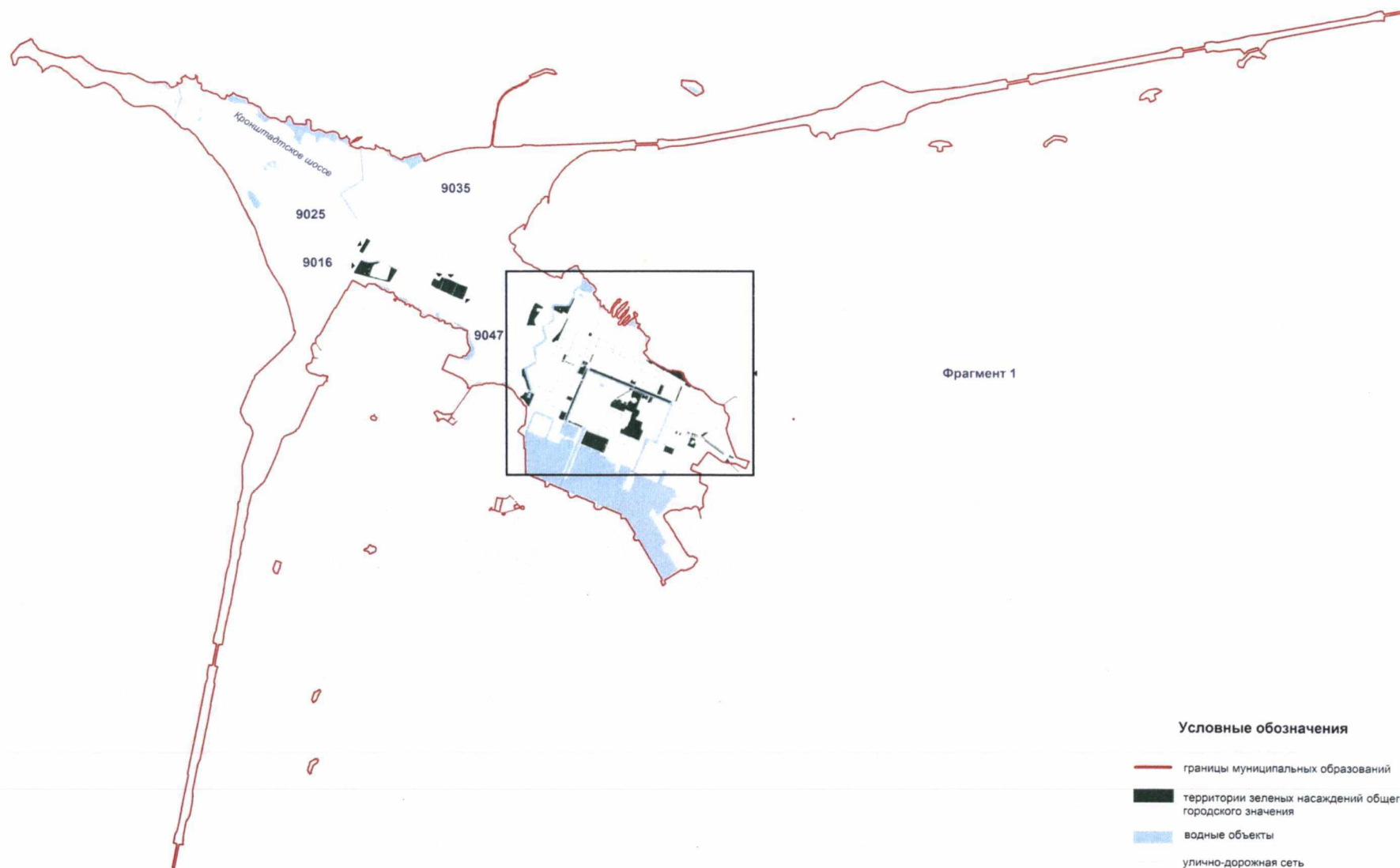
Территории зеленых насаждений общего пользования городского значения в границах Красносельского района Санкт-Петербурга  
(внутригородское муниципальное образование города федерального значения Санкт-Петербурга муниципальный округ Горелово)

Схема 8-7



**Территории зеленых насаждений общего пользования городского значения в границах Кронштадтского района Санкт-Петербурга  
(внутригородское муниципальное образование города федерального значения Санкт-Петербурга город Кронштадт)**

Схема 9-1





Территории зеленых насаждений общего пользования городского значения в границах Курортного района Санкт-Петербурга  
(внутригородское муниципальное образование города федерального значения Санкт-Петербурга город Зеленогорск)

Схема 10-1



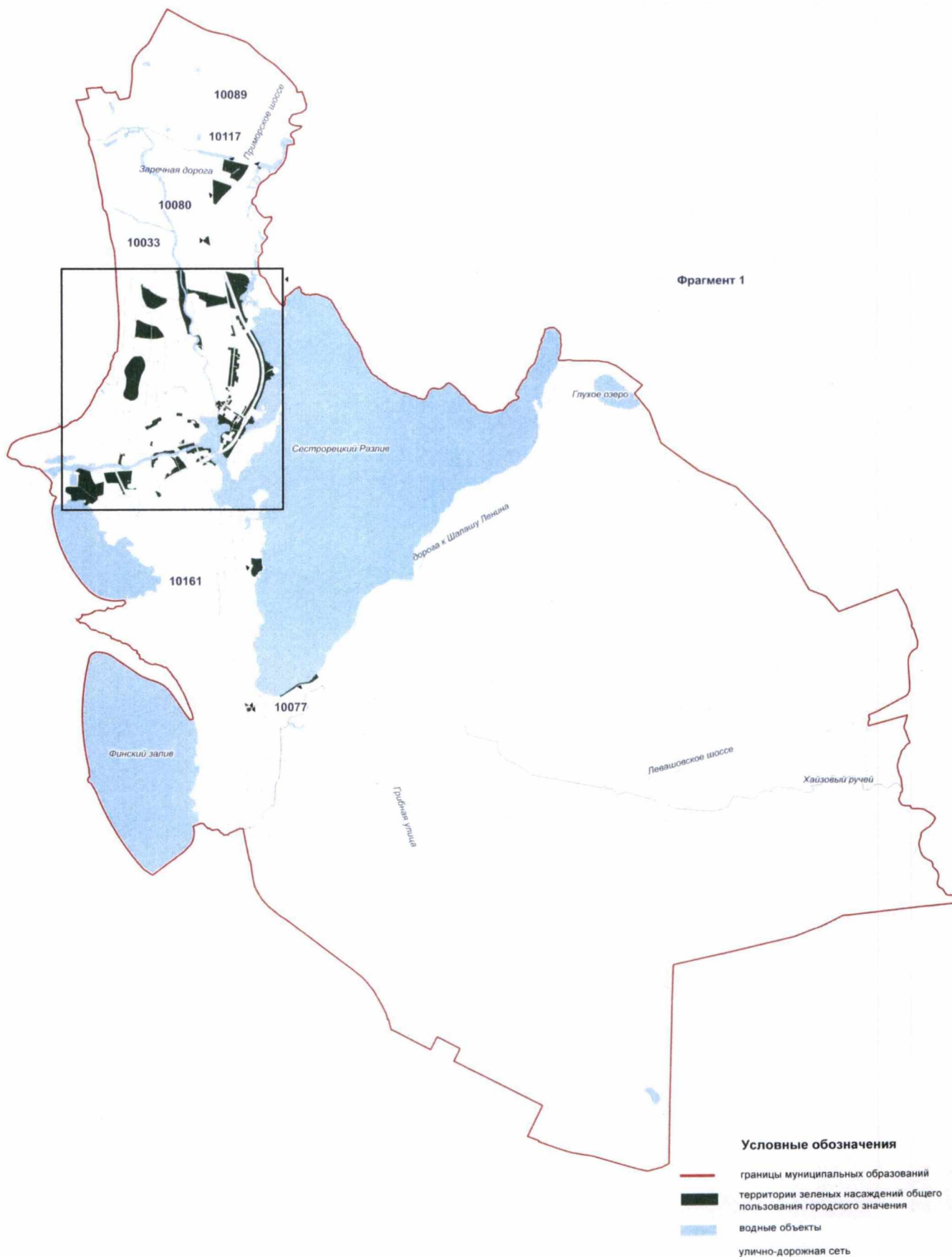
Территории зеленых насаждений общего пользования городского значения в границах Курортного района Санкт-Петербурга  
(внутригородское муниципальное образование города федерального значения Санкт-Петербурга город Зеленогорск, фрагмент 1)

Схема 10-1(1)



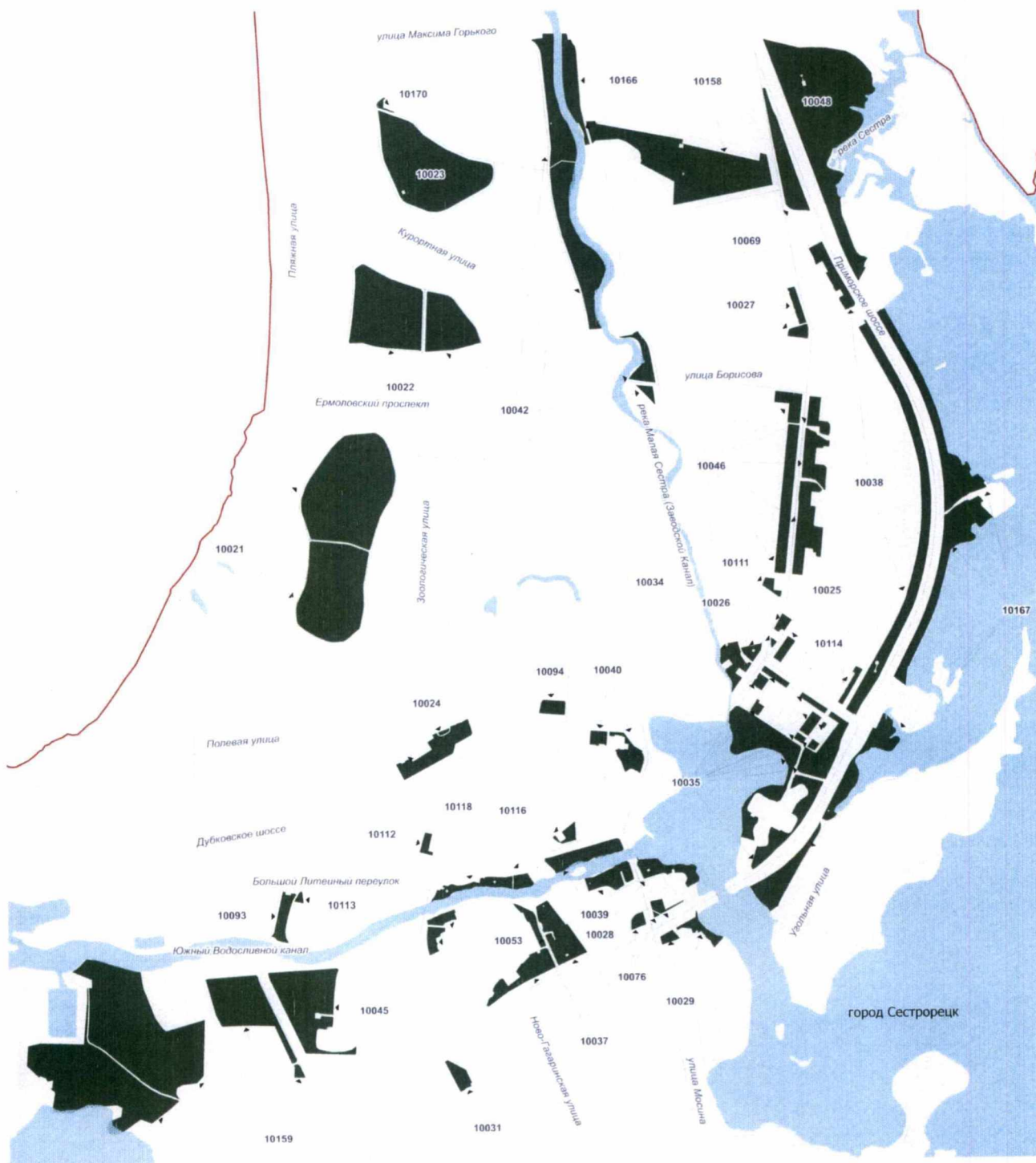
**Территории зеленых насаждений общего пользования городского значения  
в границах Курортного района Санкт-Петербурга  
(внутригородское муниципальное образование города федерального значения Санкт-Петербурга  
город Сестрорецк)**

Схема 10-2



**Территории зеленых насаждений общего пользования городского значения  
в границах Курортного района Санкт-Петербурга  
(внутригородское муниципальное образование города федерального значения Санкт-Петербурга  
город Сестрорецк, фрагмент 1)**

Схема 10-2(1)



**Условные обозначения**

- границы муниципальных образований
- территории зеленых насаждений общего пользования городского значения
- водные объекты
- улично-дорожная сеть







**Территории зеленых насаждений общего пользования городского значения  
в границах Курортного района Санкт-Петербурга  
(внутригородское муниципальное образование города федерального значения Санкт-Петербурга  
поселок Солнечное)**

Схема 10-6

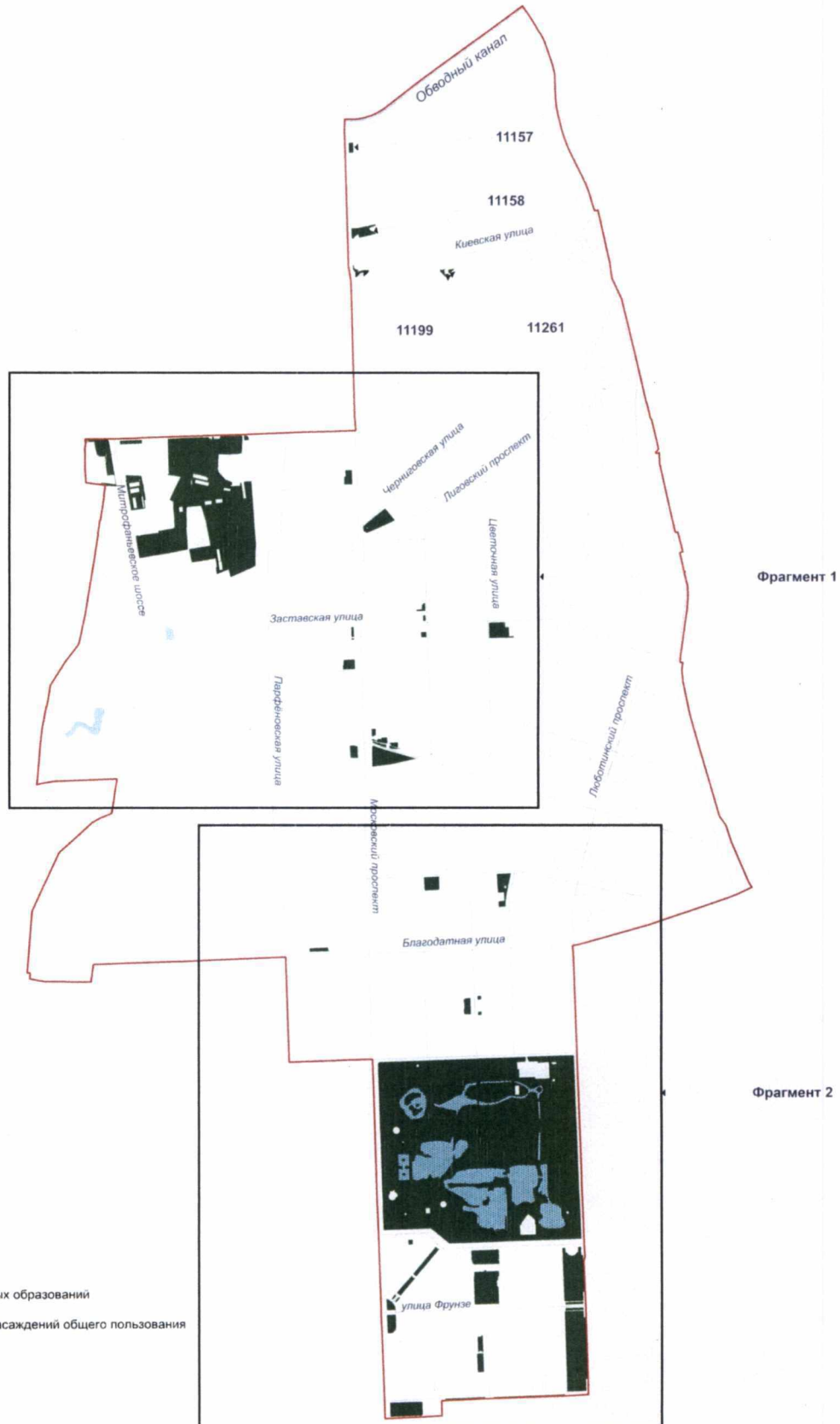


**Условные обозначения**

-  границы муниципальных образований
-  территории зеленых насаждений общего пользования городского значения
-  водные объекты
-  улично-дорожная сеть

**Территории зеленых насаждений общего пользования городского значения  
в границах Московского района Санкт-Петербурга  
(внутригородское муниципальное образование города федерального значения Санкт-Петербурга  
муниципальный округ Московская застава)**

Схема 11-1







**Территории зеленых насаждений общего пользования городского значения  
в границах Московского района Санкт-Петербурга**

Схема 11-1(1)

**(внутригородское муниципальное образование города федерального значения Санкт-Петербурга  
муниципальный округ Московская застава, фрагмент 1)**



**Условные обозначения**

-  границы муниципальных образований
-  территории зеленых насаждений общего пользования городского значения
-  водные объекты
-  улично-дорожная сеть

Территории зеленых насаждений общего пользования городского значения  
в границах Московского района Санкт-Петербурга

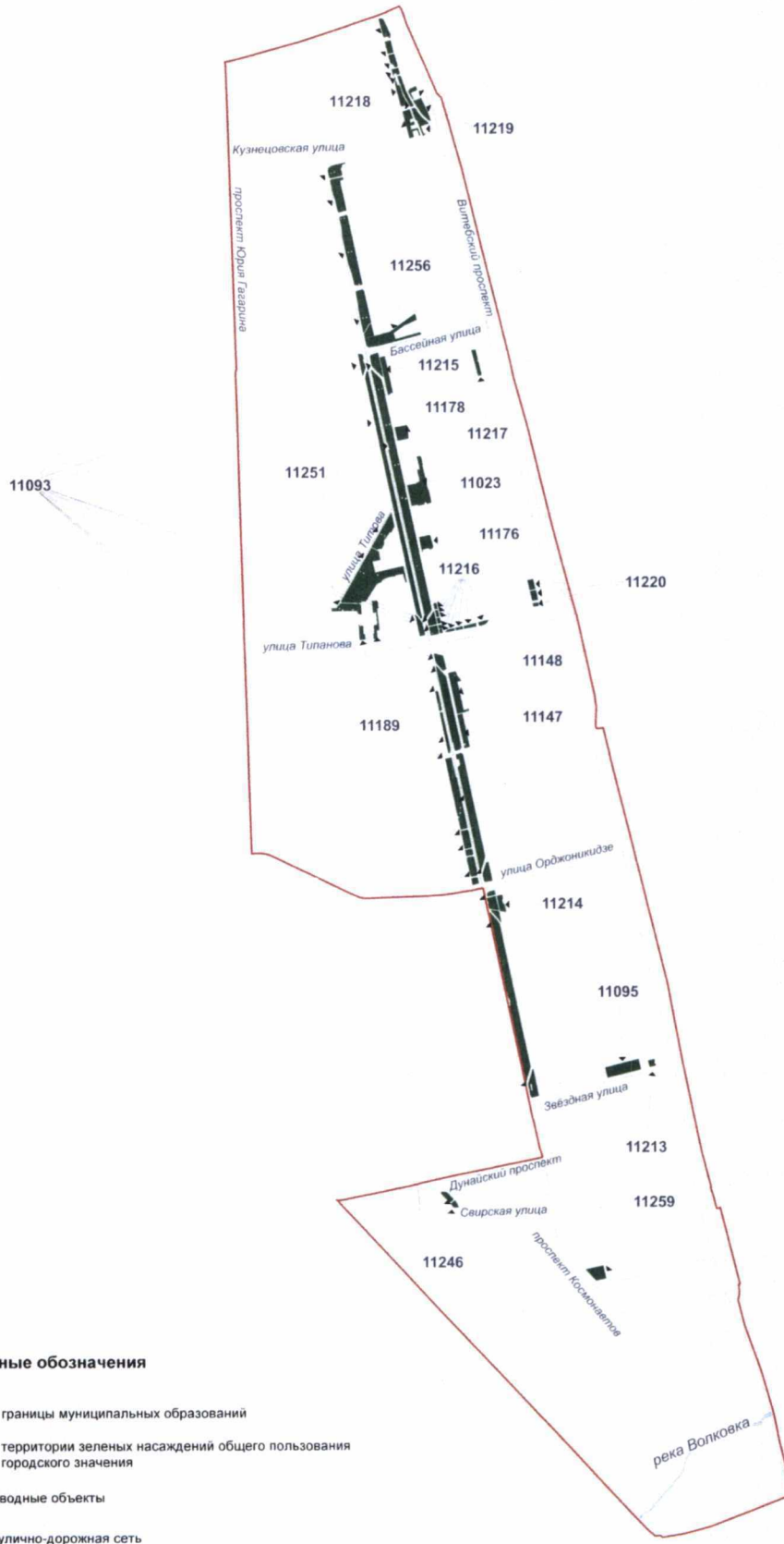
Схема 11-1(2)

(внутригородское муниципальное образование города федерального значения Санкт-Петербурга  
муниципальный округ Московская застава, фрагмент 2)



**Территории зеленых насаждений общего пользования городского значения  
в границах Московского района Санкт-Петербурга  
(внутригородское муниципальное образование города федерального значения Санкт-Петербурга  
муниципальный округ Гагаринское)**

Схема 11-2



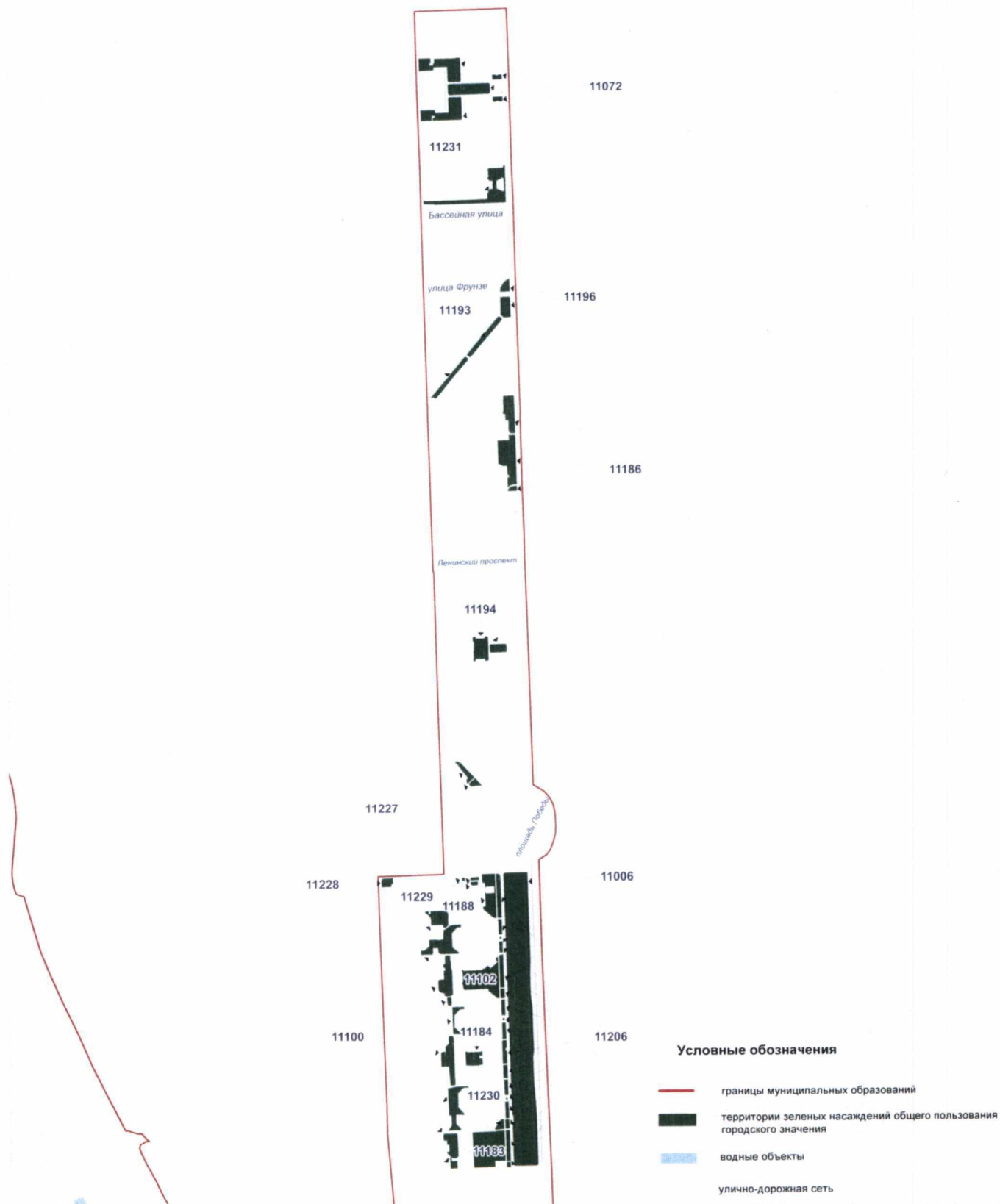
**Территории зеленых насаждений общего пользования городского значения  
в границах Московского района Санкт-Петербурга  
(внутригородское муниципальное образование города федерального значения Санкт-Петербурга  
муниципальный округ Пулковский меридиан)**

Схема 11-4



**Территории зеленых насаждений общего пользования городского значения  
в границах Московского района Санкт-Петербурга  
(внутригородское муниципальное образование города федерального значения Санкт-Петербурга  
муниципальный округ Пулковский меридиан, фрагмент 1)**

Схема 11-4(1)



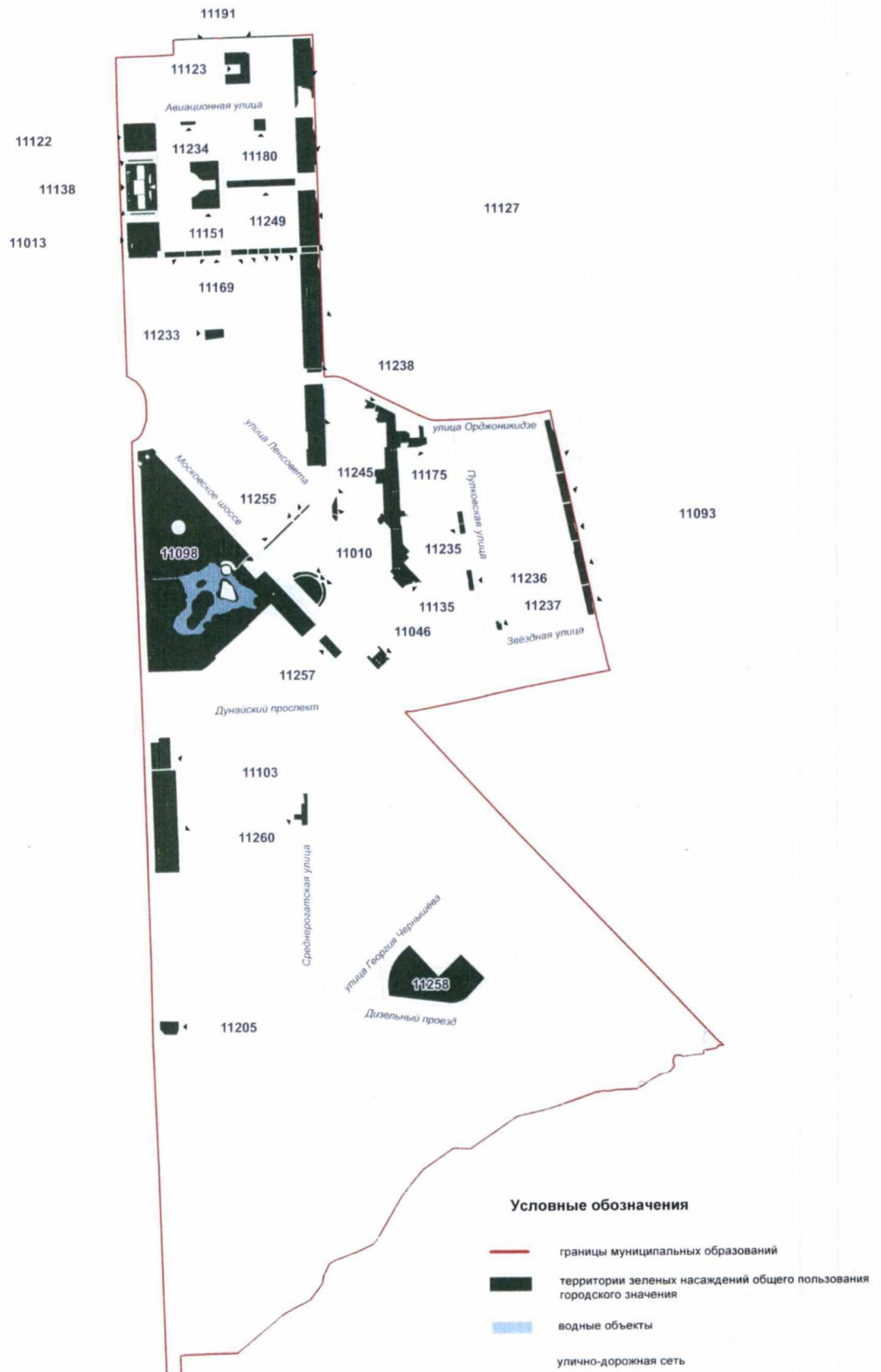
**Территории зеленых насаждений общего пользования городского значения  
в границах Московского района Санкт-Петербурга  
(внутригородское муниципальное образование города федерального значения Санкт-Петербурга  
муниципальный округ Пулковский меридиан, фрагмент 2)**

Схема 11-4(2)



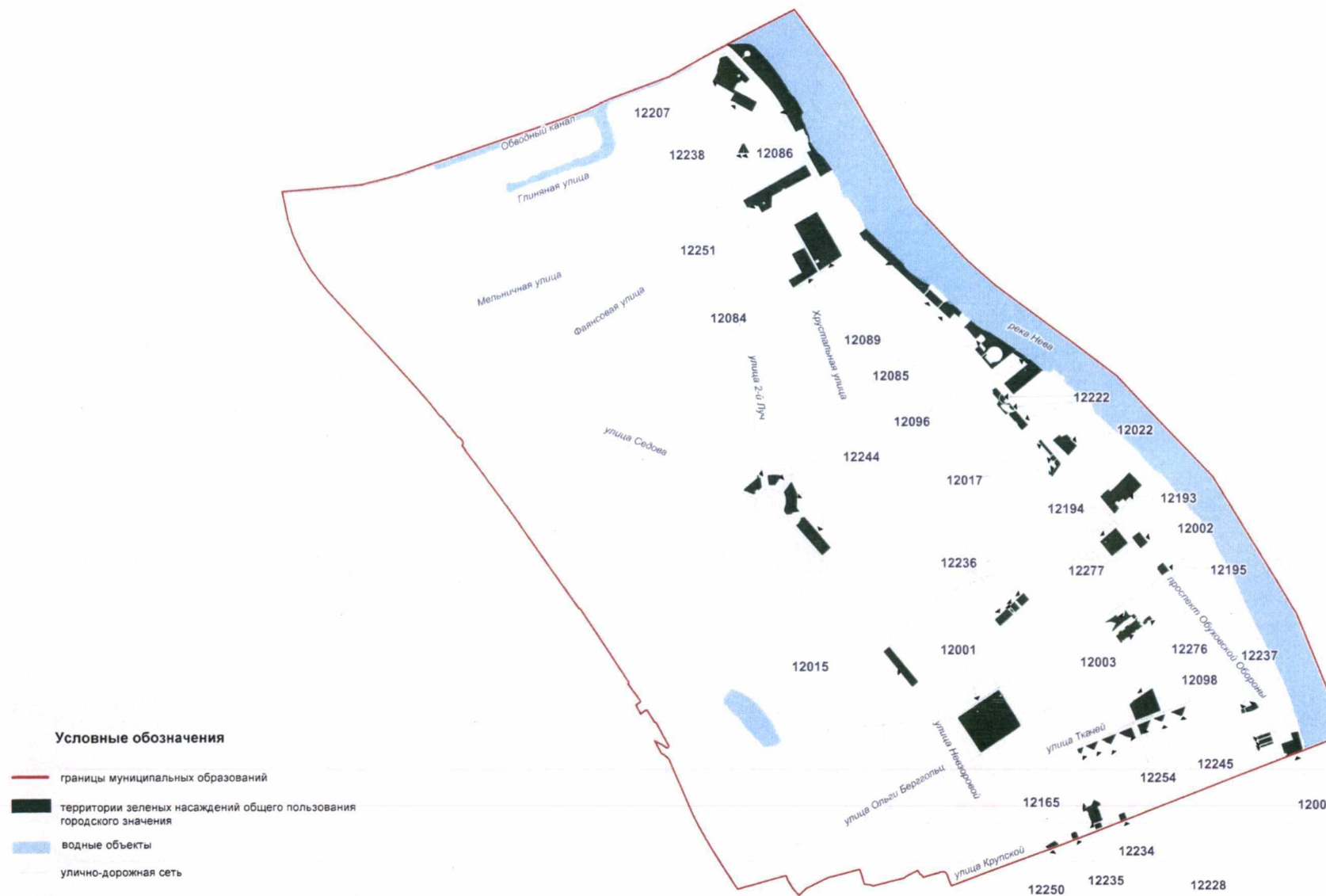
**Территории зеленых насаждений общего пользования городского значения  
в границах Московского района Санкт-Петербурга  
(внутригородское муниципальное образование города федерального значения Санкт-Петербурга  
муниципальный округ Звездное)**

Схема 11-5



Территории зеленых насаждений общего пользования городского значения в границах Невского района Санкт-Петербурга  
(внутригородское муниципальное образование города федерального значения Санкт-Петербурга муниципальный округ Невская застава)

Схема 12-1



**Территории зеленых насаждений общего пользования городского значения  
в границах Невского района Санкт-Петербурга  
(внутригородское муниципальное образование города федерального значения Санкт-Петербурга  
муниципальный округ Ивановский)**

Схема 12-2



**Территории зеленых насаждений общего пользования городского значения в границах Невского района Санкт-Петербурга  
(внутригородское муниципальное образование города федерального значения Санкт-Петербурга муниципальный округ Обуховский)**

Схема 12-3



Территории зеленых насаждений общего пользования городского значения в границах Невского района Санкт-Петербурга  
(внутригородское муниципальное образование города федерального значения Санкт-Петербурга муниципальный округ Рыбацкое)

Схема 12-4



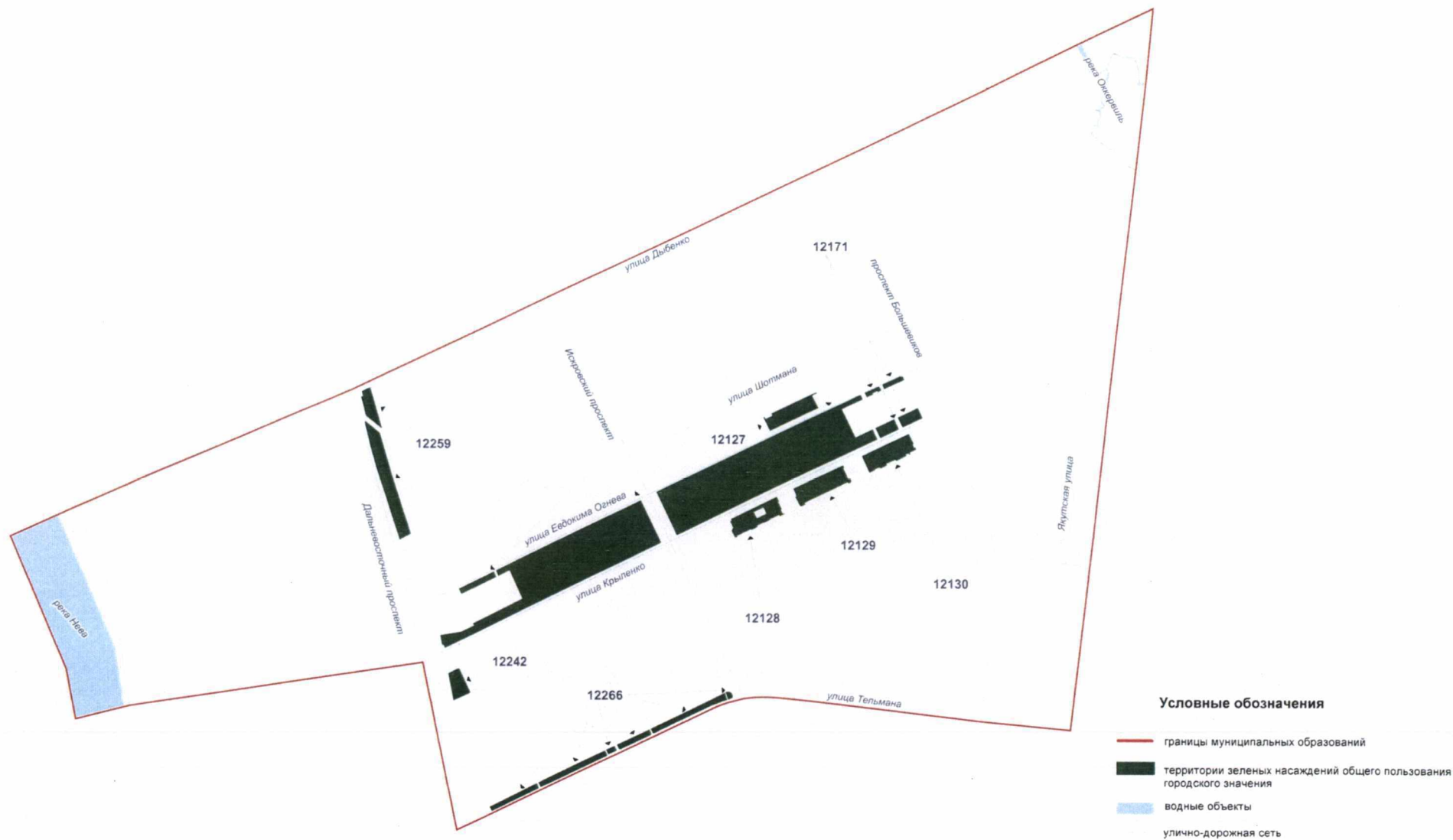
**Территории зеленых насаждений общего пользования городского значения в границах Невского района Санкт-Петербурга  
(внутригородское муниципальное образование города федерального значения Санкт-Петербурга муниципальный округ Народный)**

Схема 12-5



Территории зеленых насаждений общего пользования городского значения в границах Невского района Санкт-Петербурга  
(внутригородское муниципальное образование города федерального значения Санкт-Петербурга муниципальный округ № 54)

Схема 12-6



**Территории зеленых насаждений общего пользования городского значения в границах Невского района Санкт-Петербурга  
(внутригородское муниципальное образование города федерального значения Санкт-Петербурга муниципальный округ Невский округ)**

Схема 12-7



**Территории зеленых насаждений общего пользования городского значения в границах Невского района Санкт-Петербурга  
(внутригородское муниципальное образование города федерального значения Санкт-Петербурга муниципальный округ Правобережный)**

Схема 12-9



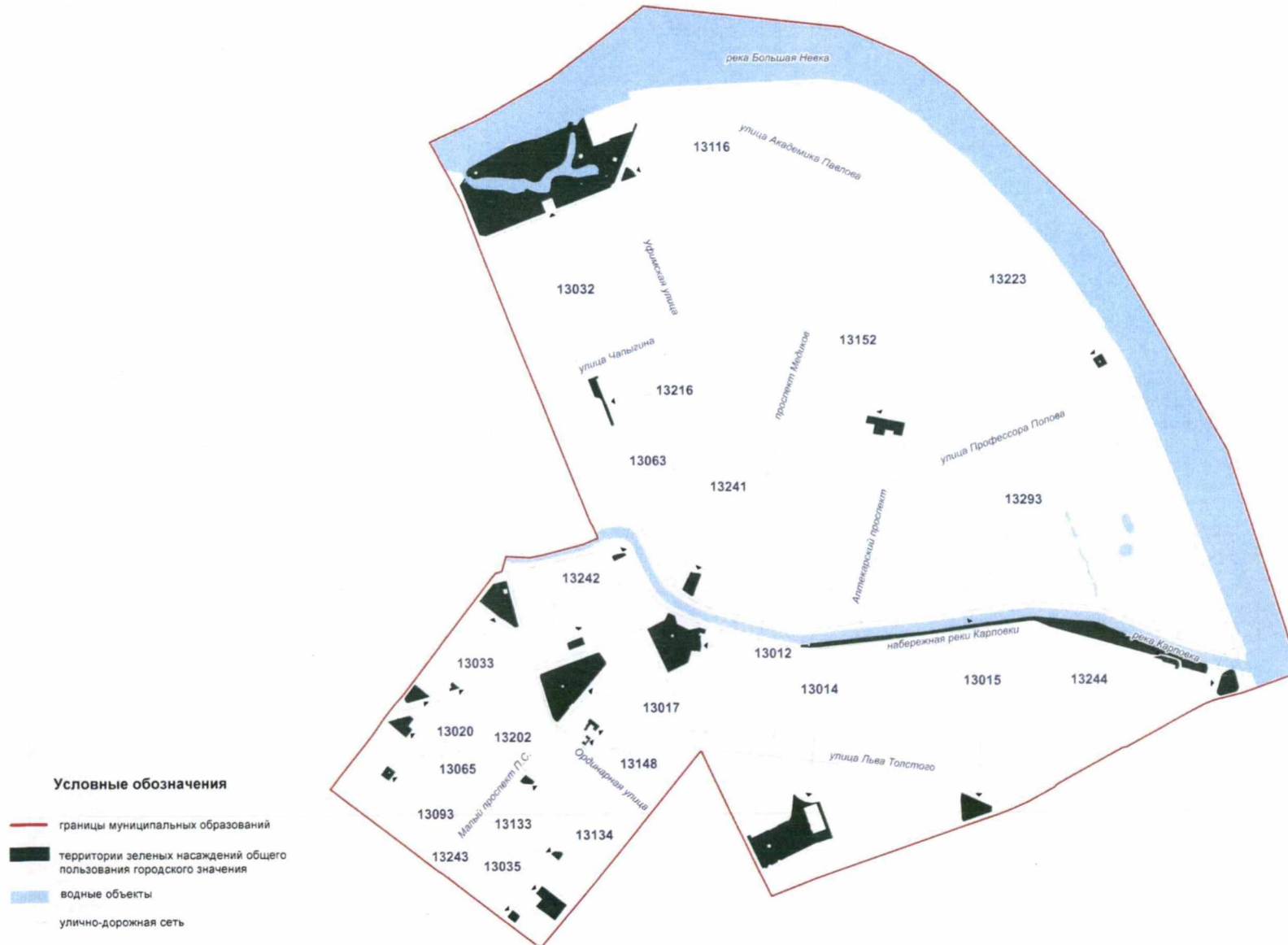
**Территории зеленых насаждений общего пользования городского значения  
в границах Петроградского района Санкт-Петербурга**  
(внутригородское муниципальное образование города федерального значения Санкт-Петербурга  
муниципальный округ Кронверкское) Схема 13-2





**Территории зеленых насаждений общего пользования городского значения в границах Петроградского района Санкт-Петербурга  
(внутригородское муниципальное образование города федерального значения Санкт-Петербурга муниципальный округ Аптекарский остров)**

Схема 13-4



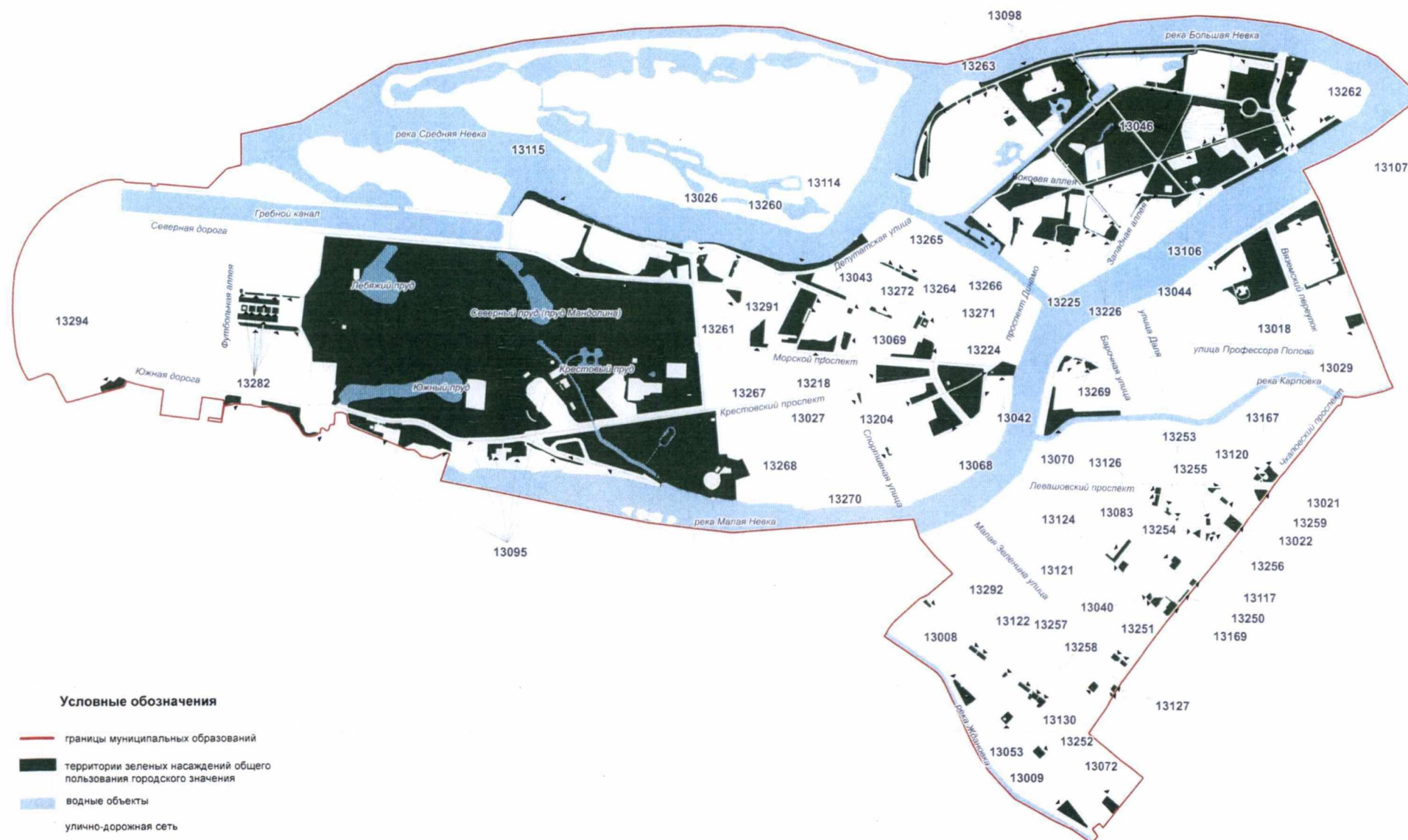
**Территории зеленых насаждений общего пользования городского значения в границах Петроградского района Санкт-Петербурга  
(внутригородское муниципальное образование города федерального значения Санкт-Петербурга муниципальный округ округ Петровский)**

Схема 13-5



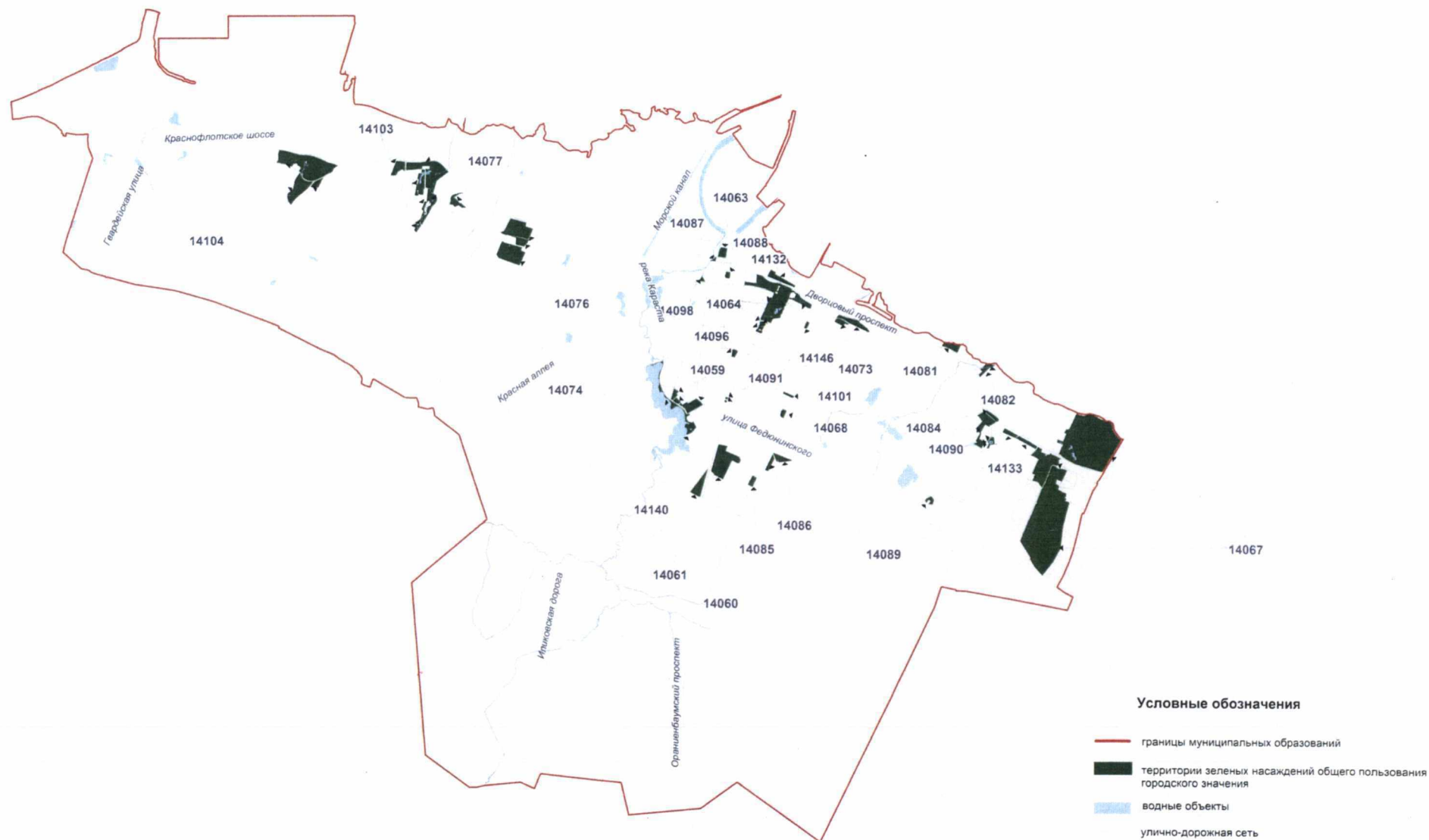
**Территории зеленых насаждений общего пользования городского значения в границах Петроградского района Санкт-Петербурга  
(внутригородское муниципальное образование города федерального значения Санкт-Петербурга муниципальный округ Чкаловское)**

Схема 13-6



Территории зеленых насаждений общего пользования городского значения в границах Петродворцового района Санкт-Петербурга  
(внутригородское муниципальное образование города федерального значения Санкт-Петербурга город Ломоносов)

Схема 14-1



Территории зеленых насаждений общего пользования городского значения в границах Петродворцового района Санкт-Петербурга  
(внутригородское муниципальное образование города федерального значения Санкт-Петербурга город Петергоф)

Схема 14-2



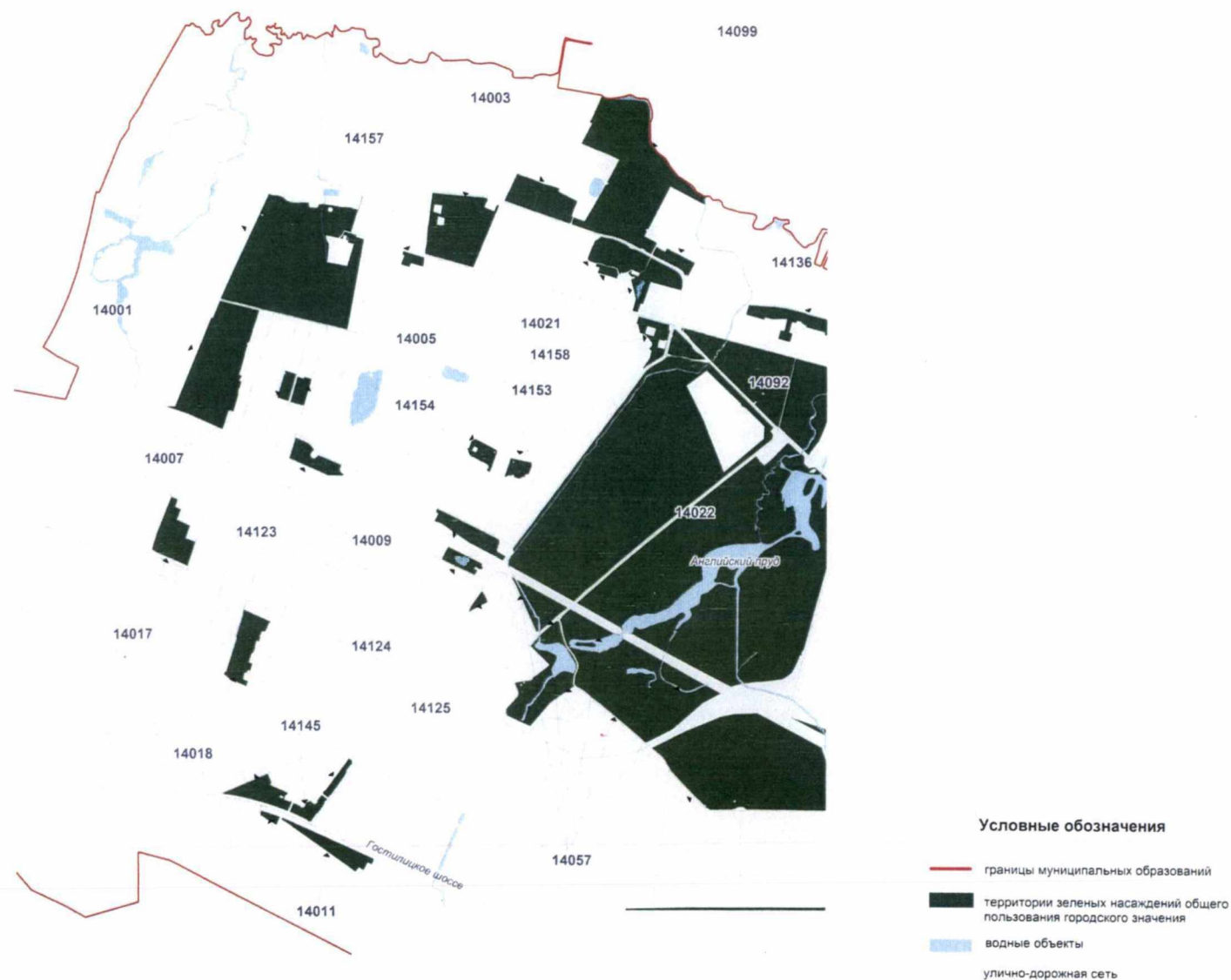
Территории зеленых насаждений общего пользования городского значения в границах Петродворцового района Санкт-Петербурга  
(внутригородское муниципальное образование города федерального значения Санкт-Петербурга город Петергоф, фрагмент 1)

Схема 14-2(1)



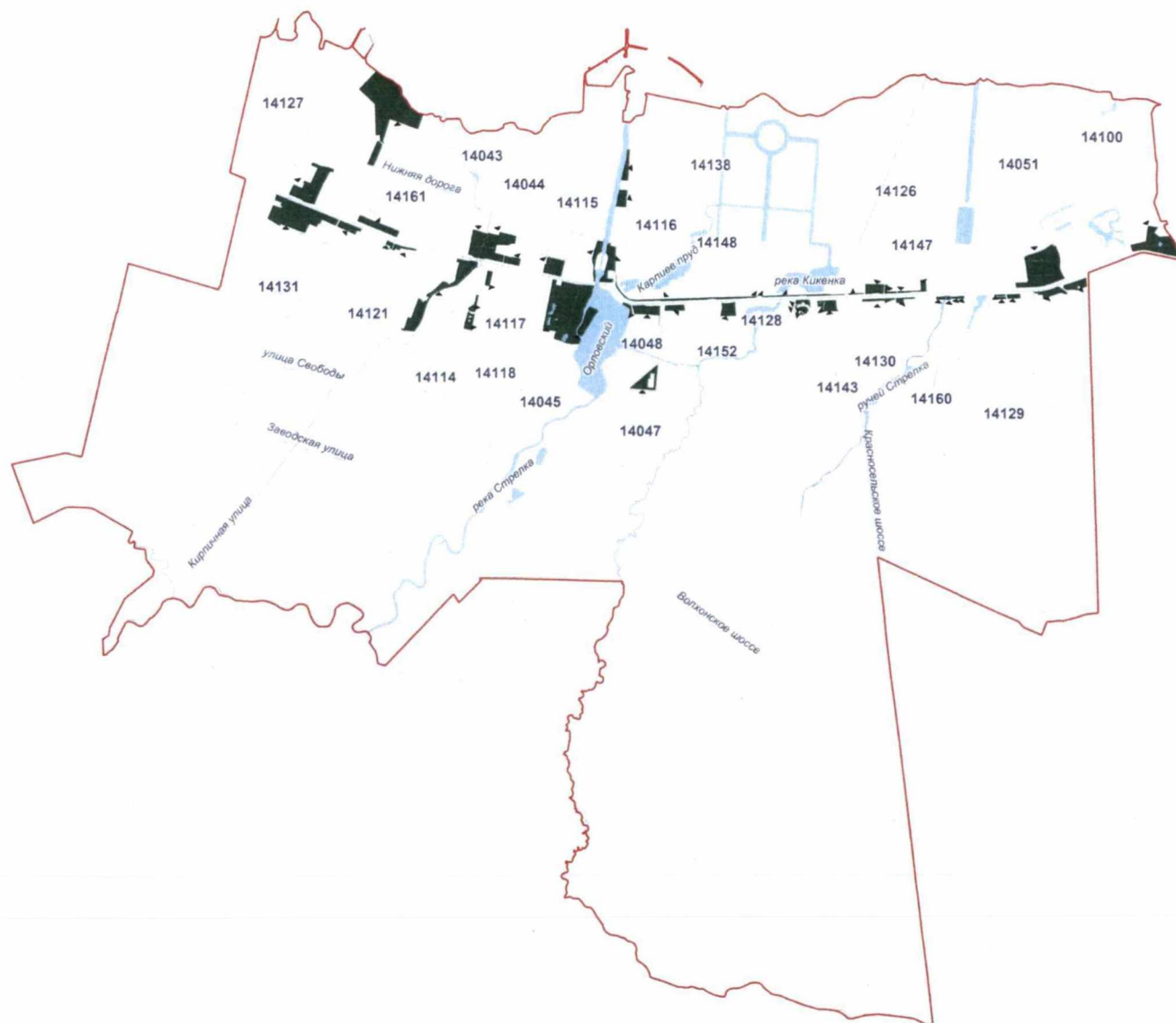
Территории зеленых насаждений общего пользования городского значения в границах Петродворцового района Санкт-Петербурга  
(внутригородское муниципальное образование города федерального значения Санкт-Петербурга город Петергоф, фрагмент 1)

Схема 14-2(2)



Территории зеленых насаждений общего пользования городского значения в границах Петродворцового района Санкт-Петербурга  
(внутригородское муниципальное образование города федерального значения Санкт-Петербурга поселок Стрельна)

Схема 14-3



Условные обозначения

- границы муниципальных образований
- территории зеленых насаждений общего пользования городского значения
- водные объекты
- улично-дорожная сеть

Территории зеленых насаждений общего пользования городского значения в границах Приморского района Санкт-Петербурга  
(внутригородское муниципальное образование города федерального значения Санкт-Петербурга муниципальный округ № 65)





**Территории зеленых насаждений общего пользования городского значения  
в границах Приморского района Санкт-Петербурга**

Схема 15-4

**(внутригородское муниципальное образование города федерального значения  
Санкт-Петербурга муниципальный округ Комендантский аэродром)**

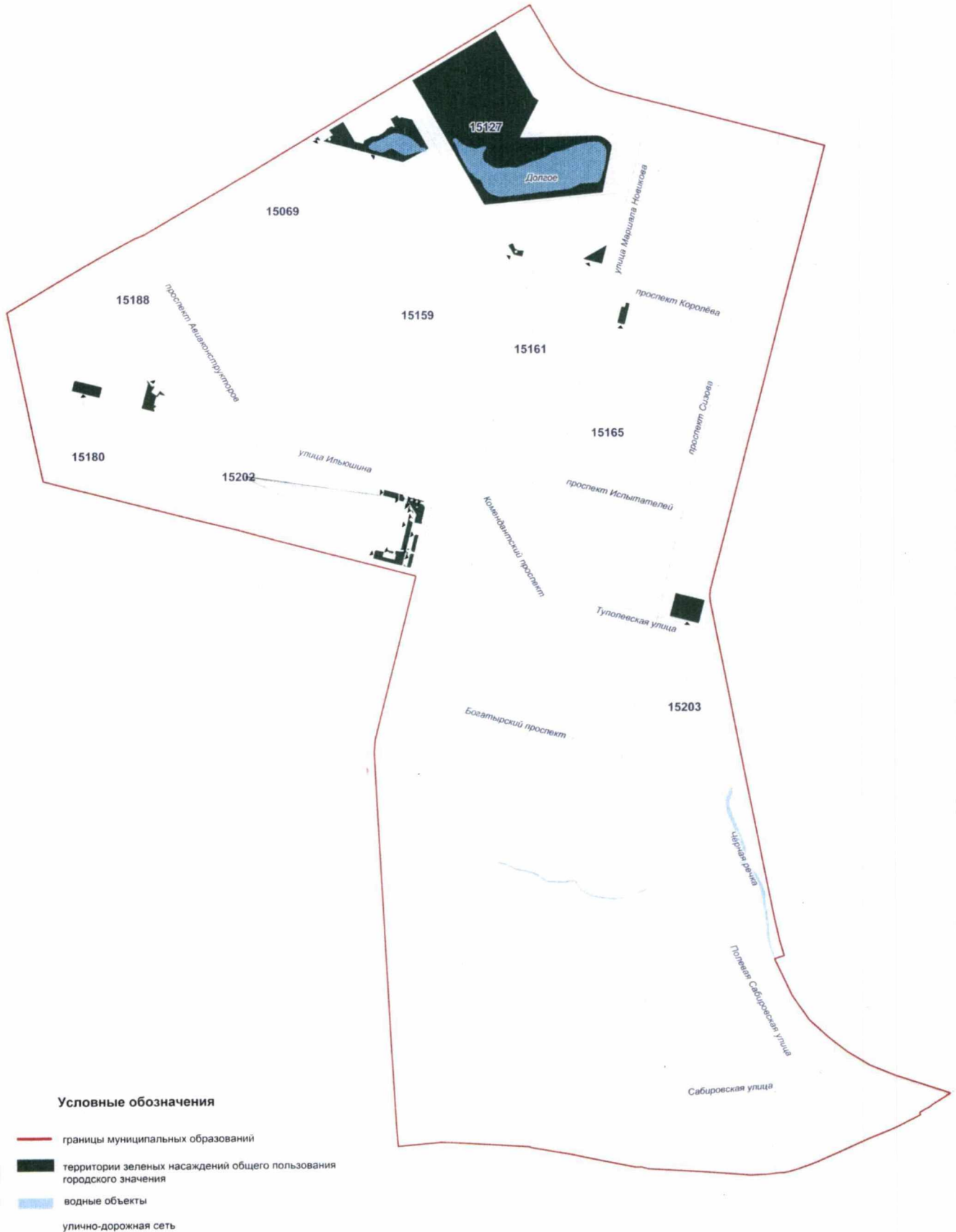


**Условные обозначения**

- границы муниципальных образований
- территории зеленых насаждений общего пользования городского значения
- водные объекты
- улично-дорожная сеть

**Территории зеленых насаждений общего пользования городского значения  
в границах Приморского района Санкт-Петербурга  
(внутригородское муниципальное образование города федерального значения  
Санкт-Петербурга муниципальный округ Озеро Долгое)**

Схема 15-5



**Территории зеленых насаждений общего пользования городского значения в границах Приморского района Санкт-Петербурга  
(внутригородское муниципальное образование города федерального значения Санкт-Петербурга муниципальный округ Юнтолово)**

Схема 15-6



Территории зеленых насаждений общего пользования городского значения в границах Приморского района Санкт-Петербурга  
(внутригородское муниципальное образование города федерального значения Санкт-Петербурга муниципальный округ Коломяги)

Схема 15-7



**Территории зеленых насаждений общего пользования городского значения в границах Пушкинского района Санкт-Петербурга  
(внутригородское муниципальное образование города федерального значения Санкт-Петербурга город Павловск)**

Схема 16-1

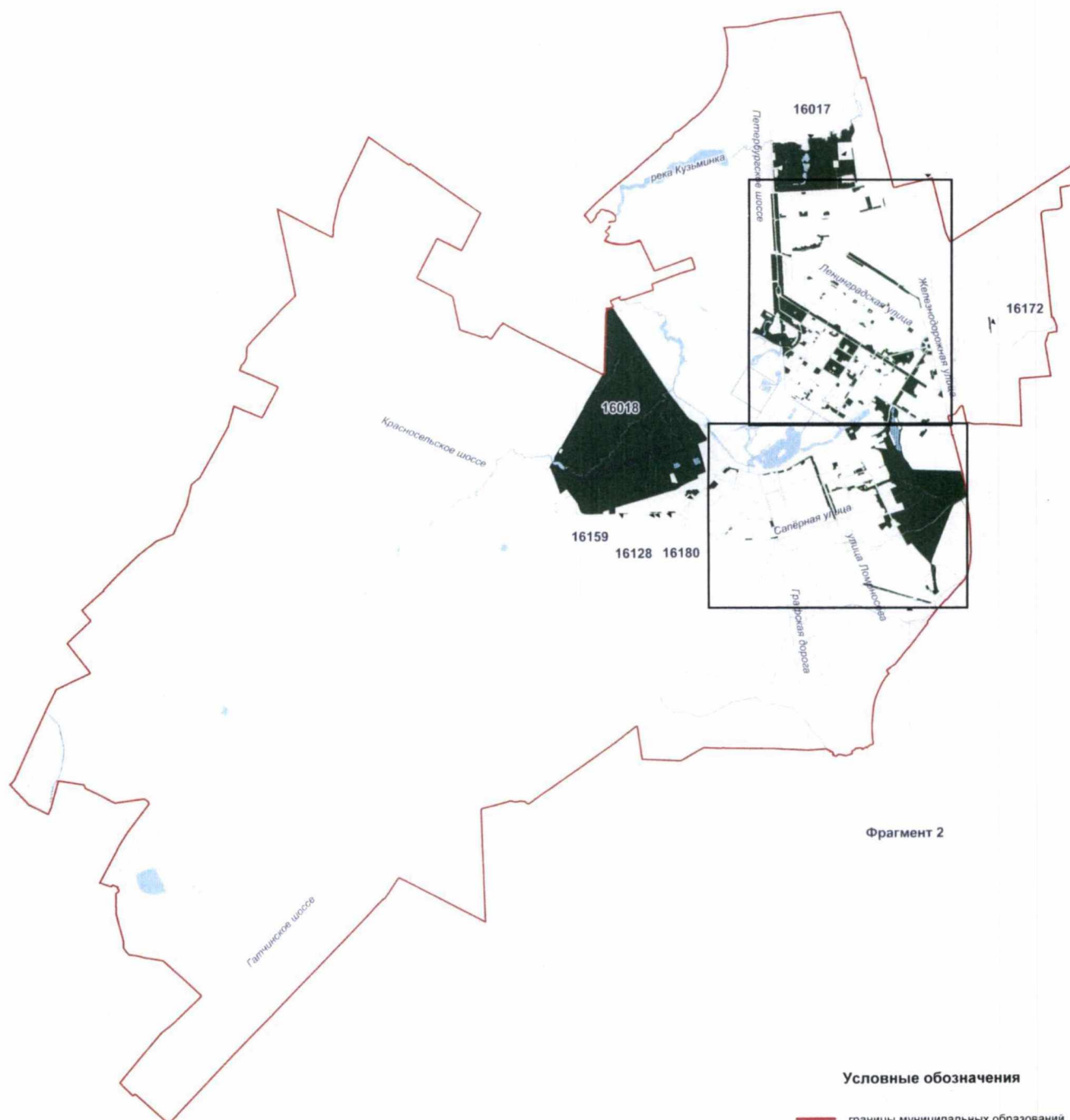




**Территории зеленых насаждений общего пользования городского значения  
в границах Пушкинского района Санкт-Петербурга  
(внутригородское муниципальное образование города федерального значения  
Санкт-Петербурга город Пушкин)**

Схема 16-2

Фрагмент 1



Фрагмент 2

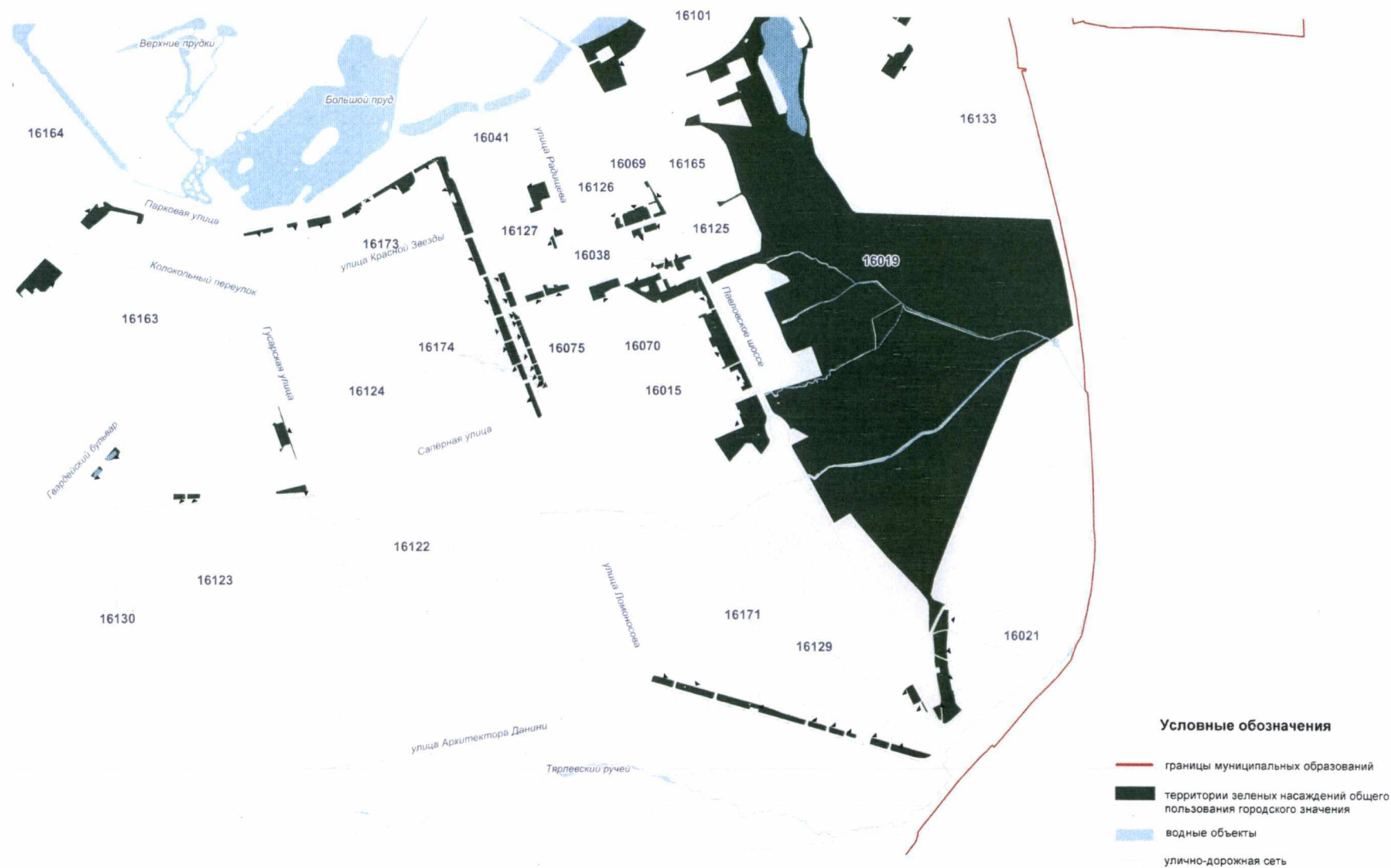
**Условные обозначения**

- границы муниципальных образований
- территории зеленых насаждений общего пользования городского значения
- водные объекты
- улично-дорожная сеть



Территории зеленых насаждений общего пользования городского значения в границах Пушкинского района Санкт-Петербурга  
(внутригородское муниципальное образование города федерального значения Санкт-Петербурга город Пушкин, фрагмент 2)

Схема 16-2(2)



**Территории зеленых насаждений общего пользования городского значения  
в границах Фрунзенского района Санкт-Петербурга  
(внутригородское муниципальное образование города федерального значения Санкт-Петербурга  
муниципальный округ Волковское)**



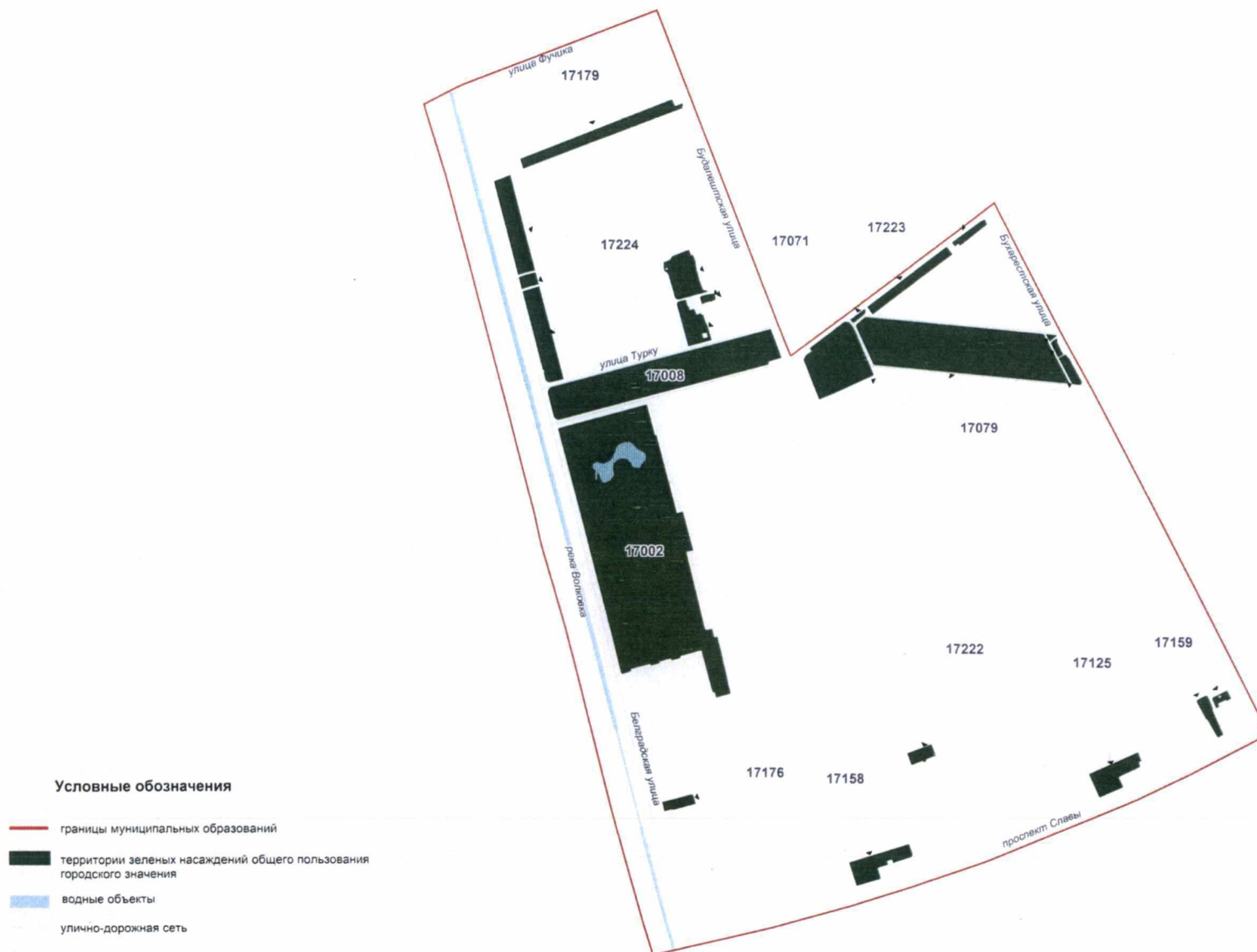
Территории зеленых насаждений общего пользования городского значения в границах Фрунзенского района Санкт-Петербурга  
(внутригородское муниципальное образование города федерального значения Санкт-Петербурга муниципальный округ Николаевский)

Схема 17-2



**Территории зеленых насаждений общего пользования городского значения в границах Фрунзенского района Санкт-Петербурга  
(внутригородское муниципальное образование города федерального значения Санкт-Петербурга муниципальный округ Купчино)**

Схема 17-3



**Территории зеленых насаждений общего пользования городского значения в границах Фрунзенского района Санкт-Петербурга  
(внутригородское муниципальное образование города федерального значения Санкт-Петербурга муниципальный округ Балканский)**

Схема 17-6



Территории зеленых насаждений общего пользования городского значения в границах Центрального района Санкт-Петербурга  
(внутригородское муниципальное образование города федерального значения Санкт-Петербурга муниципальный округ Лиговка-Ямская)

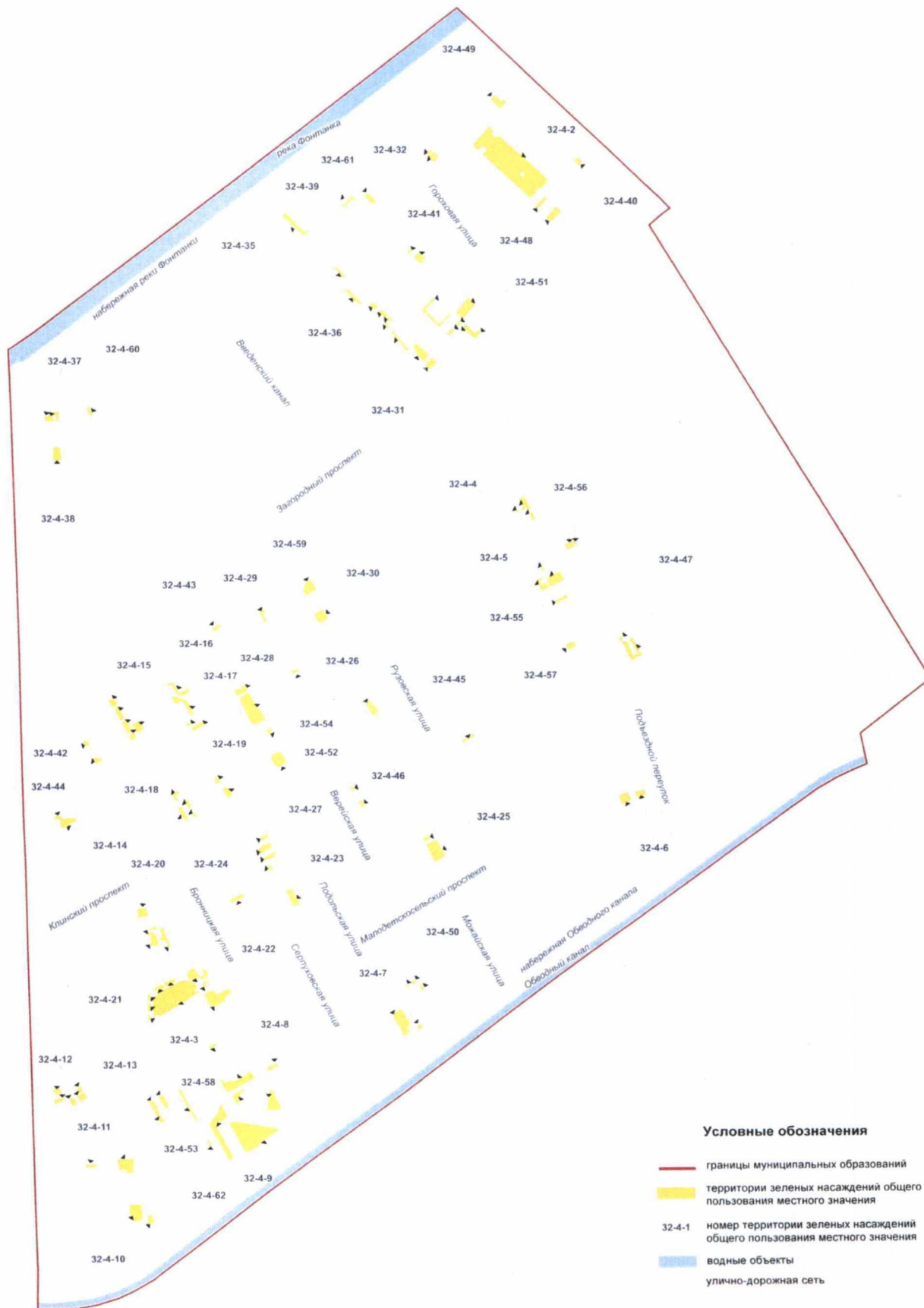
Схема 18-5



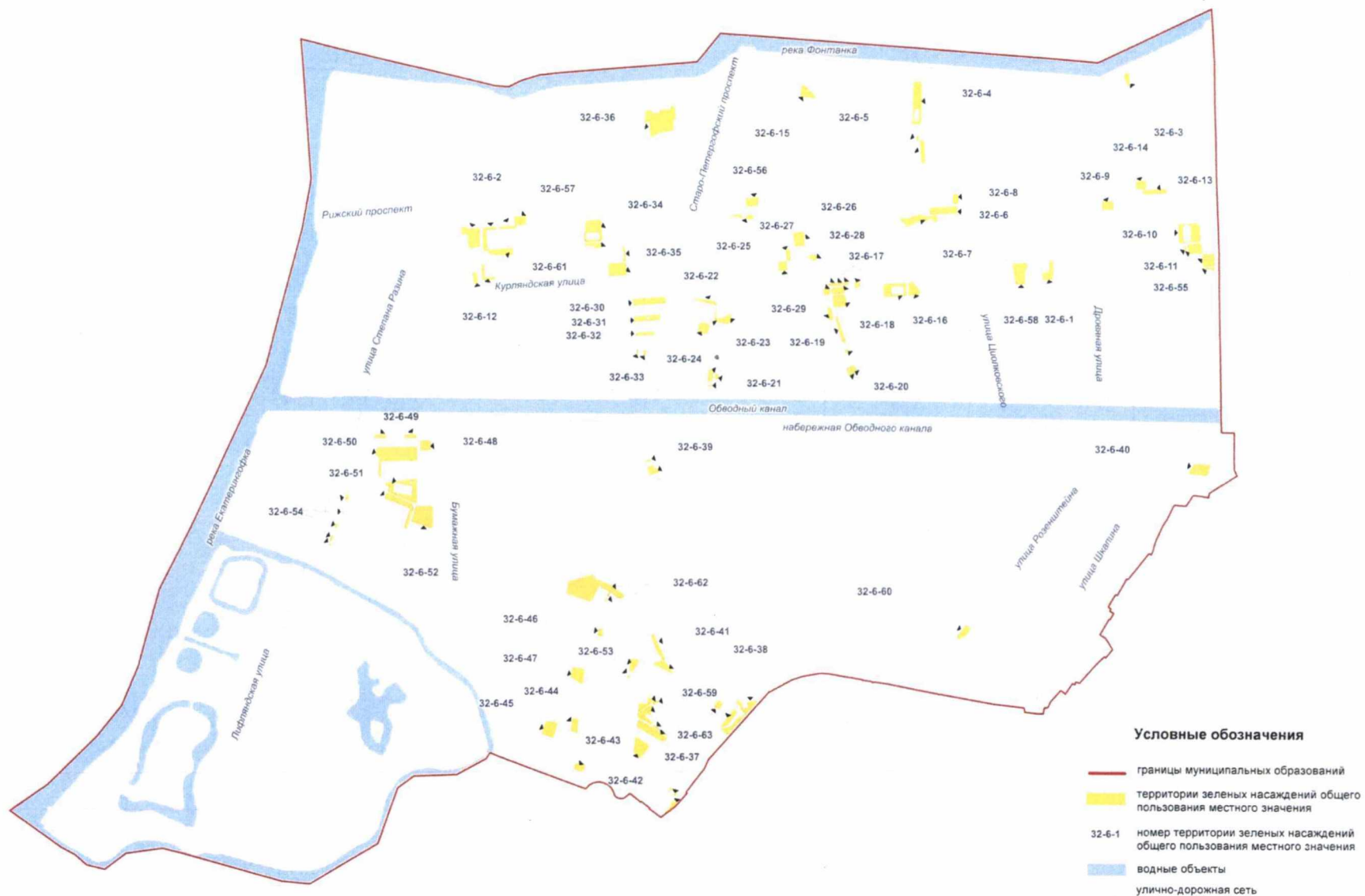


**Территории зеленых насаждений общего пользования местного значения  
в границах Адмиралтейского района Санкт-Петербурга  
(внутригородское муниципальное образование города федерального значения  
Санкт-Петербурга муниципальный округ Семеновский)**

Схема 4

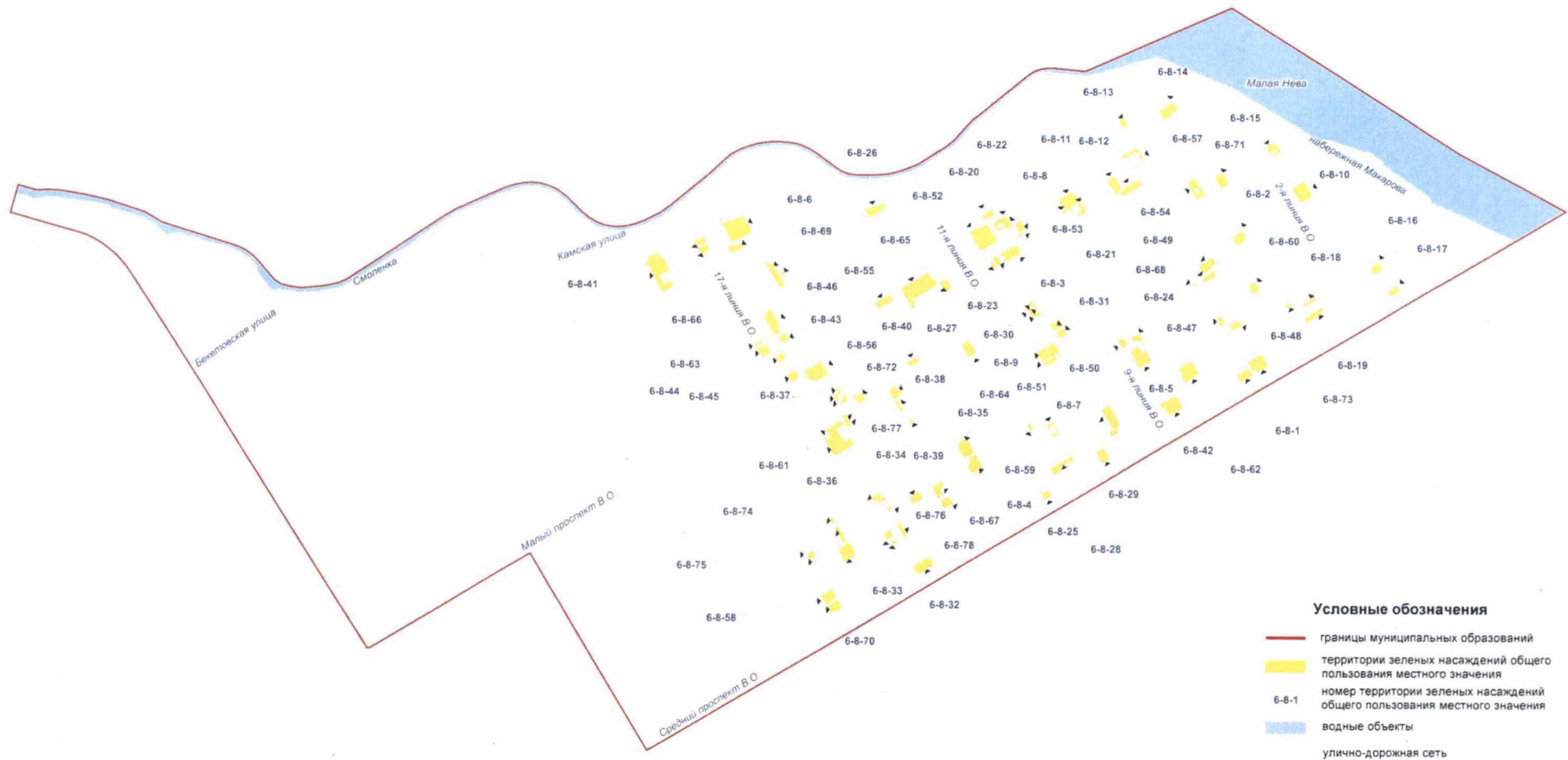


**Территории зеленых насаждений общего пользования местного значения в границах Адмиралтейского района Санкт-Петербурга**      Схема 6  
(внутригородское муниципальное образование города федерального значения Санкт-Петербурга муниципальный округ Екатерингофский)



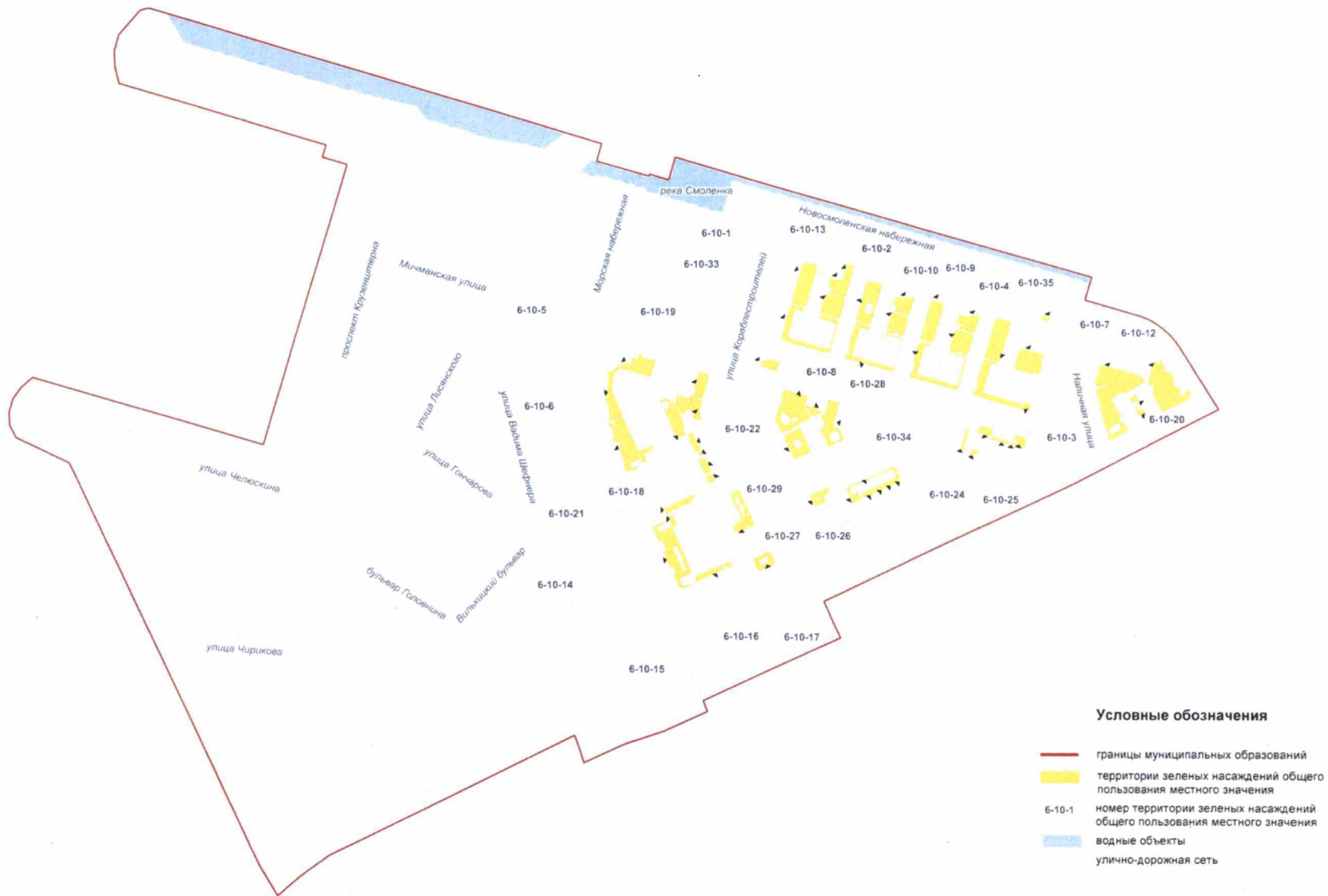
**Территории зеленых насаждений общего пользования местного значения в границах Василеостровского района Санкт-Петербурга  
(внутригородское муниципальное образование города федерального значения Санкт-Петербурга муниципальный округ Васильевский)**

Схема 8



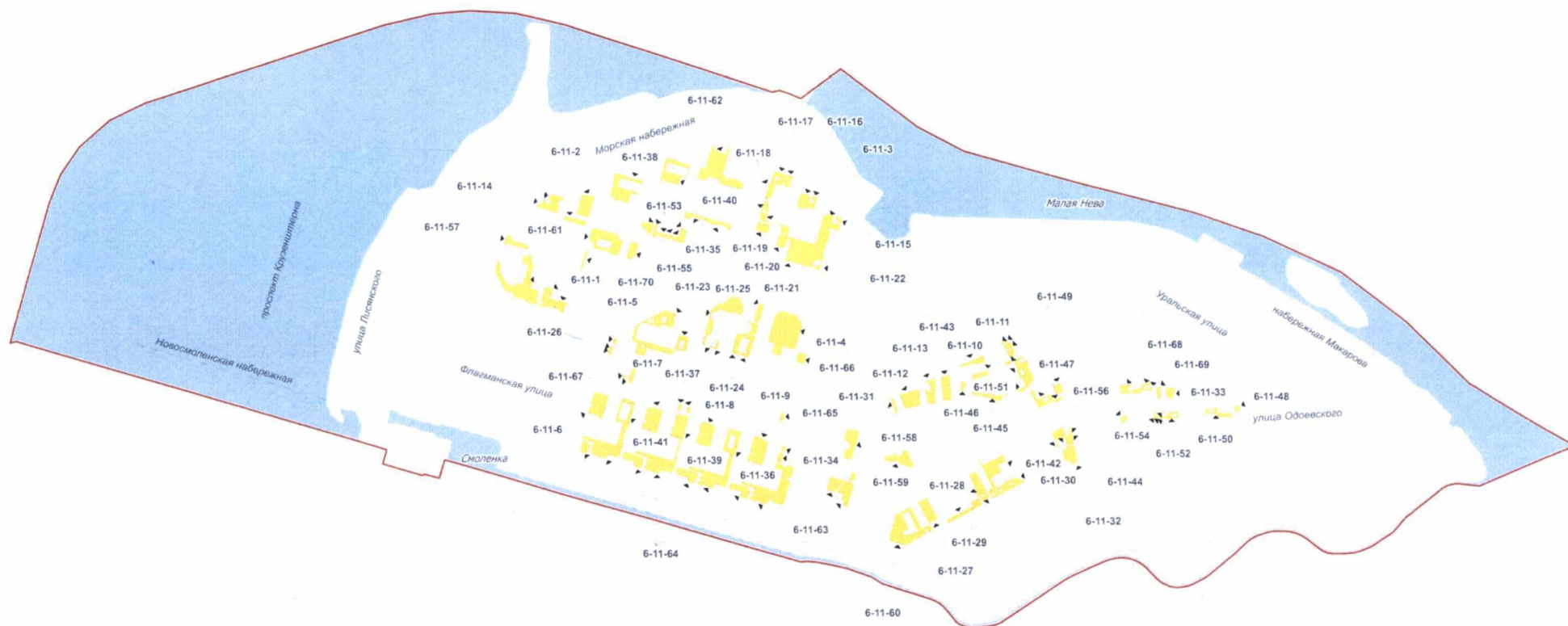
Территории зеленых насаждений общего пользования местного значения в границах Василеостровского района Санкт-Петербурга  
(внутригородское муниципальное образование города федерального значения Санкт-Петербурга муниципальный округ Морской)

Схема 10







**Территории зеленых насаждений общего пользования местного значения в границах Василеостровского района Санкт-Петербурга  
(внутригородское муниципальное образование города федерального значения Санкт-Петербурга муниципальный округ Остров Декабристов)**

Схема 11

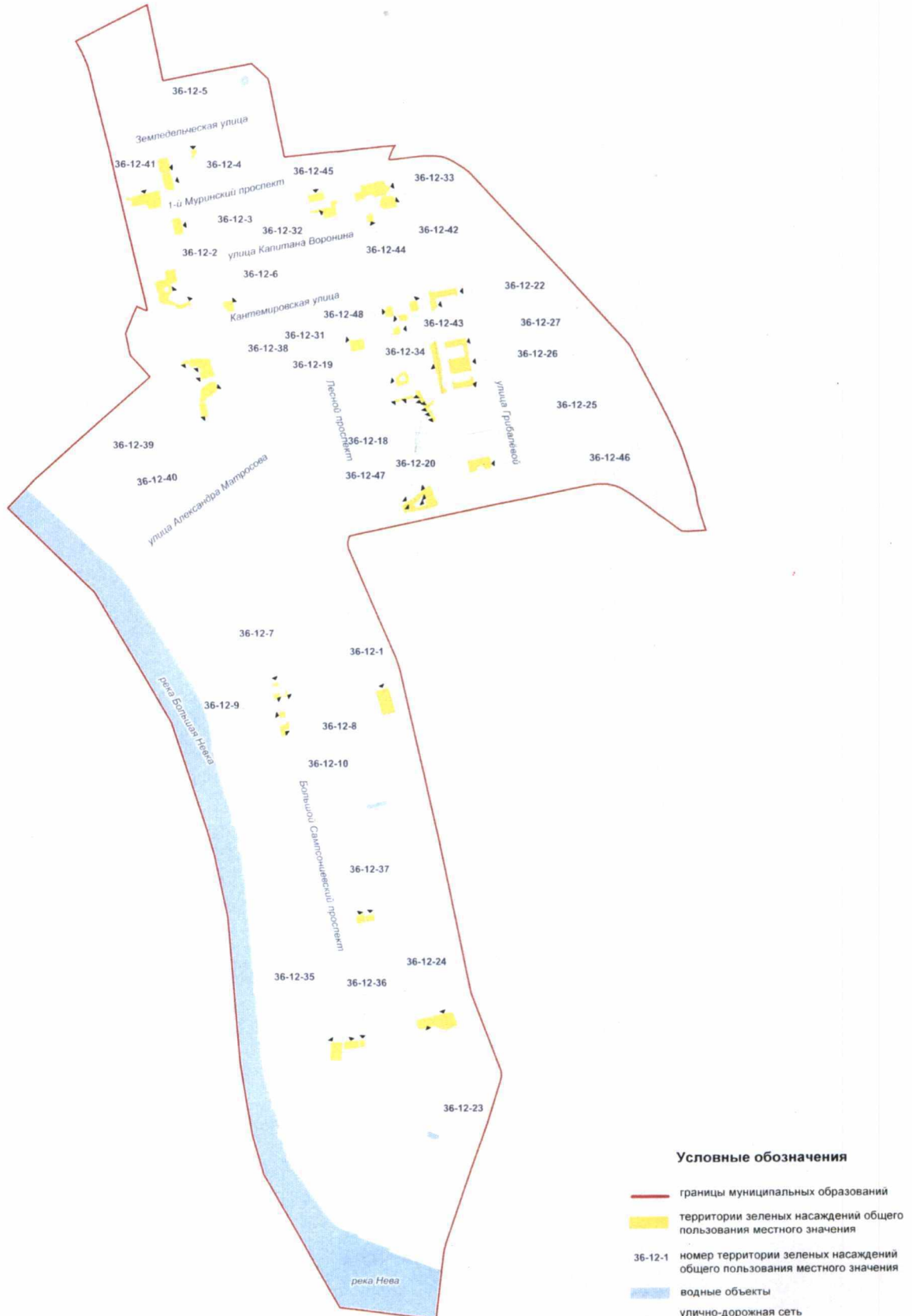


**Условные обозначения**

-  границы муниципальных образований
-  территории зеленых насаждений общего пользования местного значения
- 6-11-1 номер территории зеленых насаждений общего пользования местного значения
-  водные объекты
-  улично-дорожная сеть

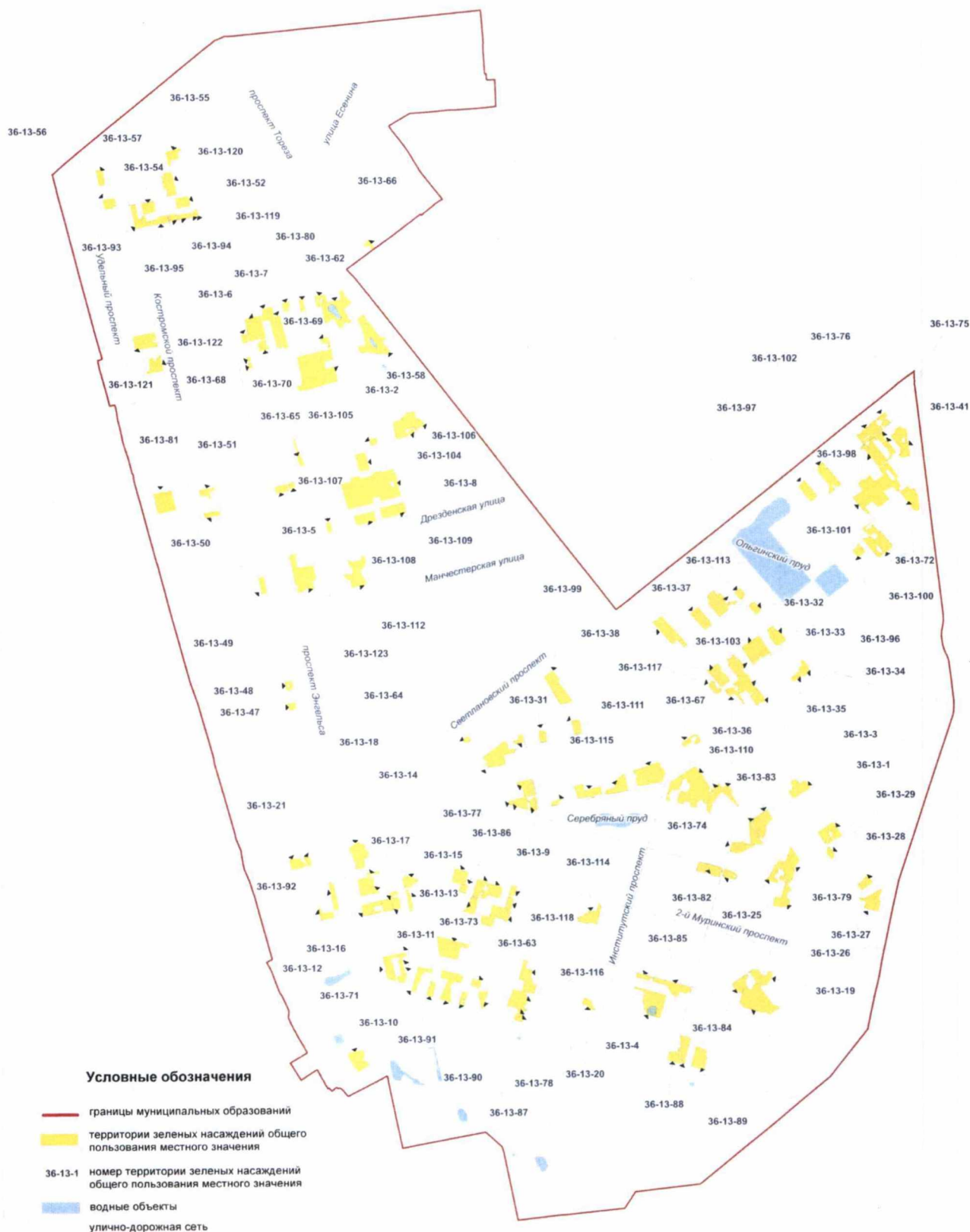
**Территории зеленых насаждений общего пользования местного значения  
в границах Выборгского района Санкт-Петербурга  
(внутригородское муниципальное образование города федерального значения  
Санкт-Петербурга муниципальный округ Сампсониевское)**

Схема 12



**Территории зеленых насаждений общего пользования местного значения  
в границах Выборгского района Санкт-Петербурга  
(внутригородское муниципальное образование города федерального значения  
Санкт-Петербурга муниципальный округ Светлановское)**

Схема 13



**Территории зеленых насаждений общего пользования местного значения в границах Выборгского района Санкт-Петербурга  
(внутригородское муниципальное образование города федерального значения Санкт-Петербурга муниципальный округ Сосновское)**



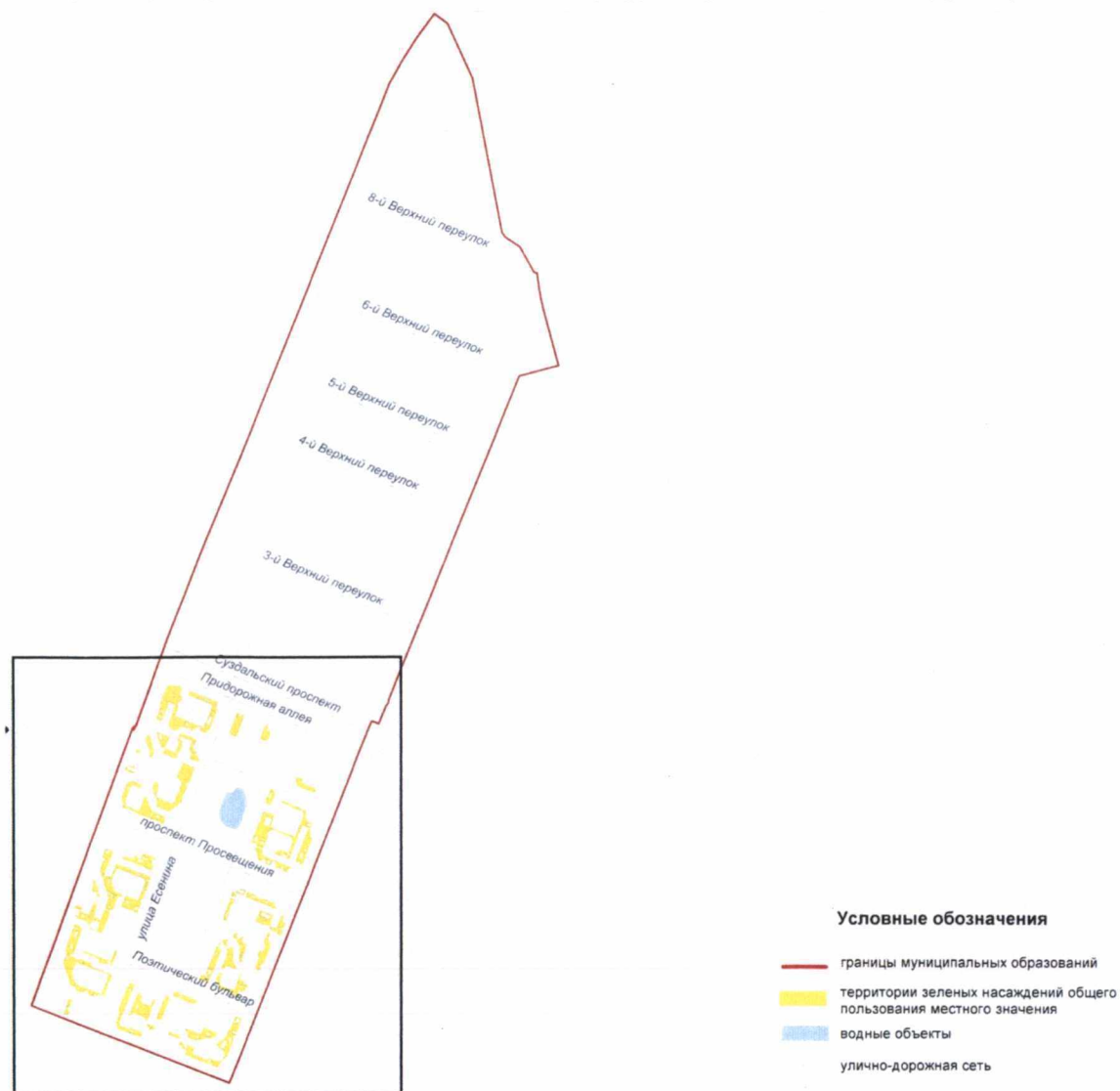
**Территории зеленых насаждений общего пользования местного значения в границах Выборгского района Санкт-Петербурга** (внутригородское муниципальное образование города федерального значения Санкт-Петербурга муниципальный округ Сосновское, фрагмент 1) Схема 14-1



**Территории зеленых насаждений общего пользования местного значения в границах Выборгского района Санкт-Петербурга**  
(внутригородское муниципальное образование города федерального значения Санкт-Петербурга муниципальный округ Сергиевское)

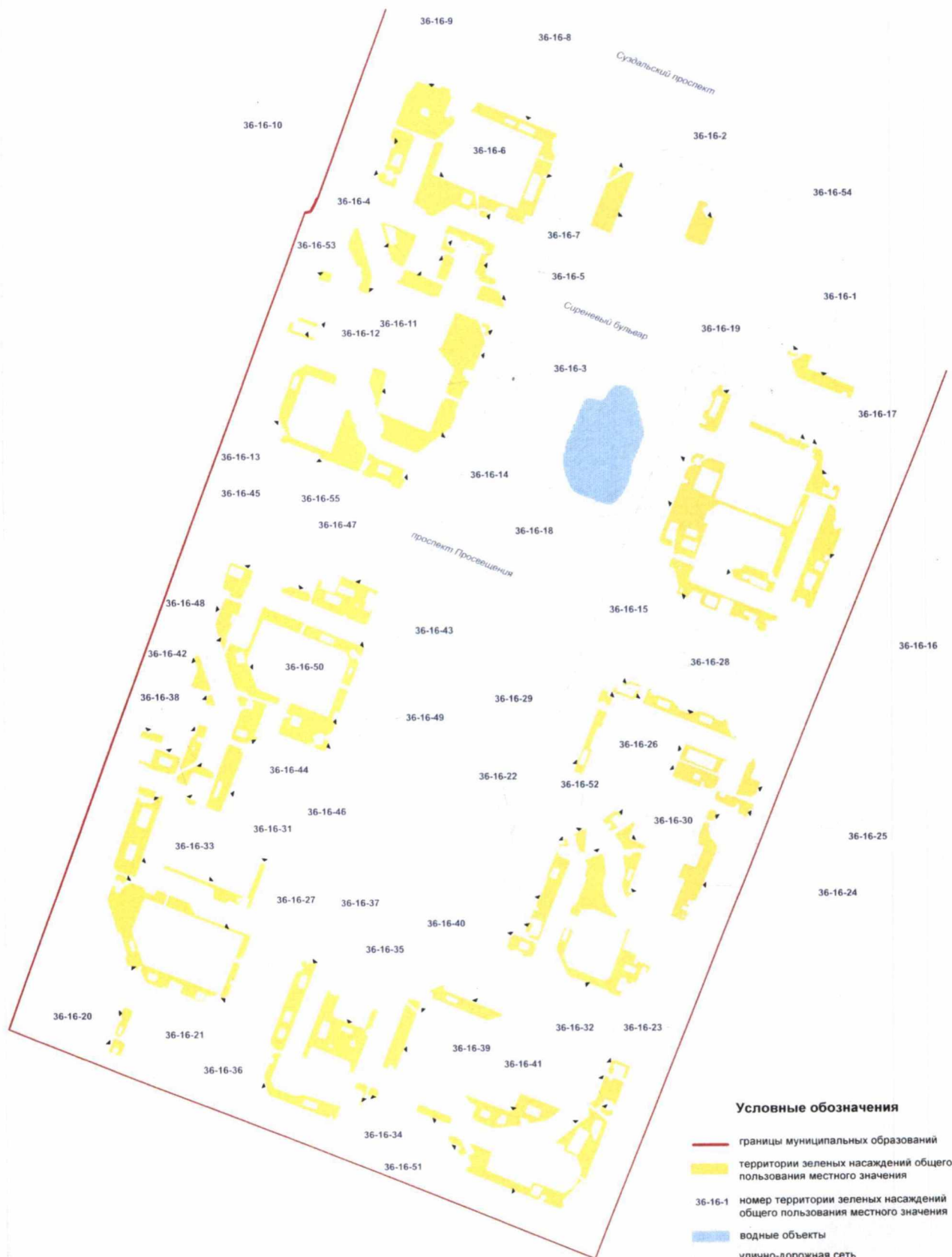
Схема 16

Фрагмент 1



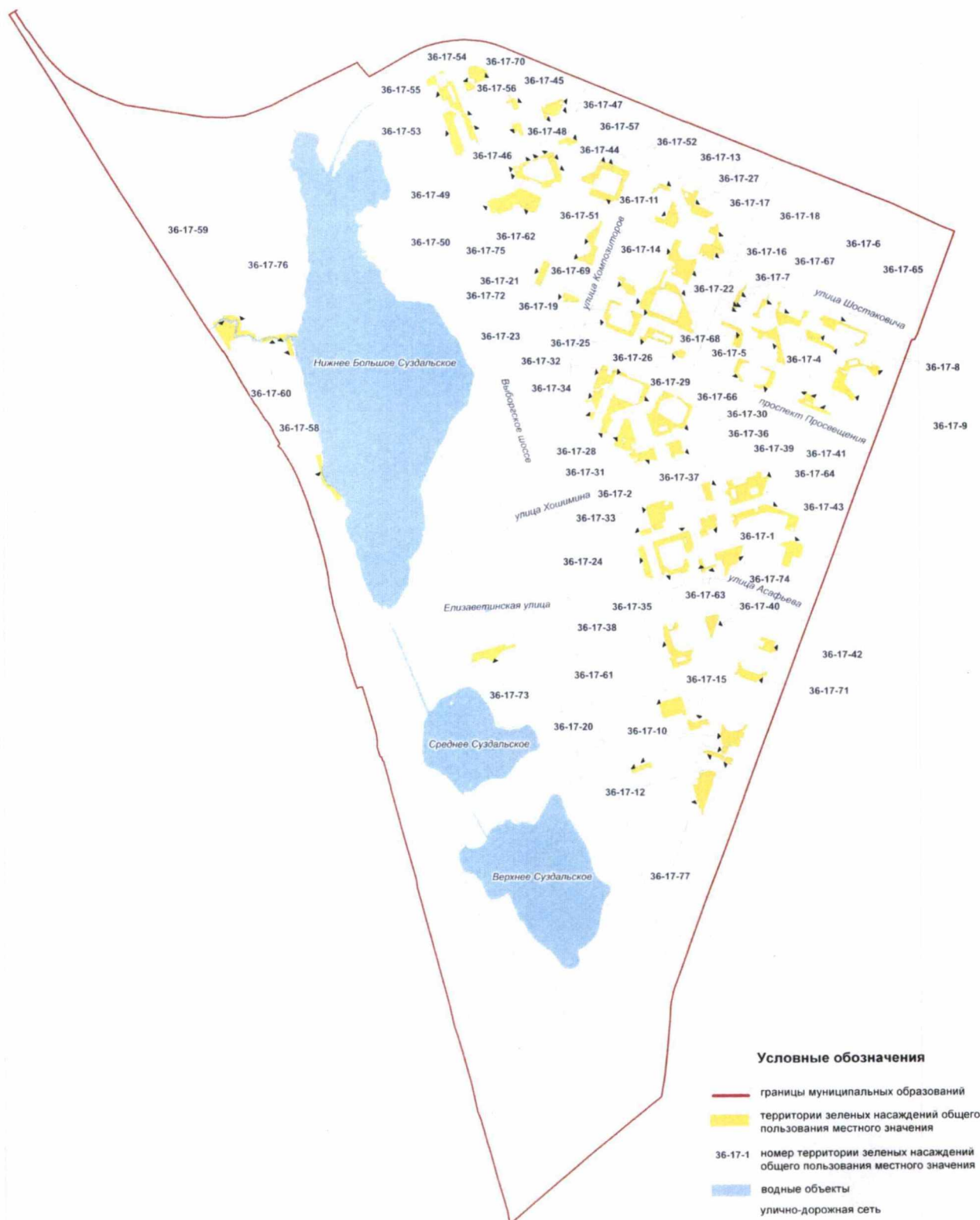
**Территории зеленых насаждений общего пользования местного значения  
в границах Выборгского района Санкт-Петербурга  
(внутригородское муниципальное образование города федерального значения  
Санкт-Петербурга муниципальный округ Сергиевское, фрагмент 1)**

Схема 16-1



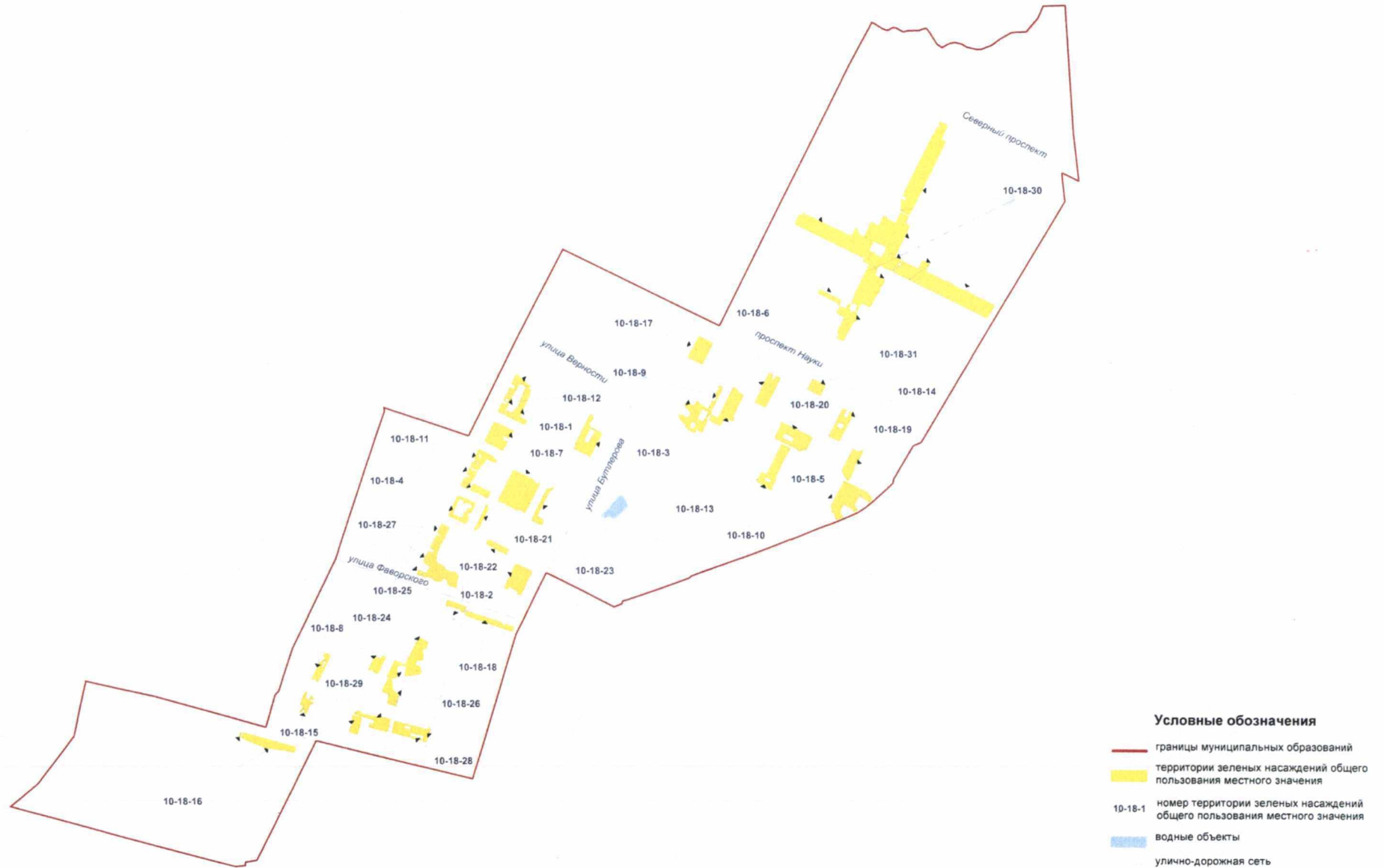
**Территории зеленых насаждений общего пользования местного значения  
в границах Выборгского района Санкт-Петербурга  
(внутригородское муниципальное образование города федерального значения  
Санкт-Петербурга муниципальный округ Шувалово-Озерки)**

Схема 17

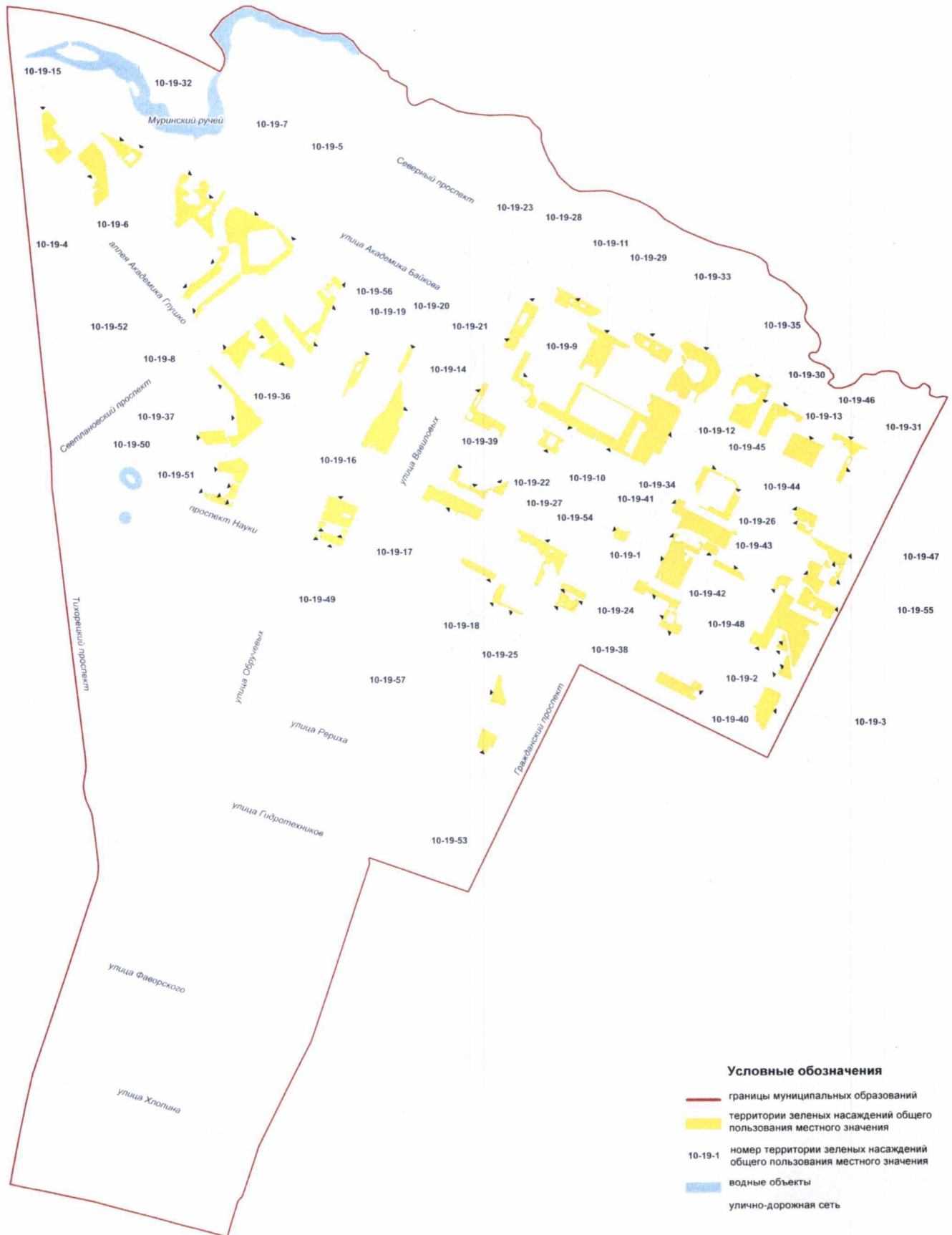


**Территории зеленых насаждений общего пользования местного значения в границах Калининского района Санкт-Петербурга  
(внутригородское муниципальное образование города федерального значения Санкт-Петербурга муниципальный округ Гражданка)**

Схема 18



**Территории зеленых насаждений общего пользования местного значения  
в границах Калининского района Санкт-Петербурга  
(внутригородское муниципальное образование города федерального значения Санкт-Петербурга  
муниципальный округ Академическое)**



**Территории зеленых насаждений общего пользования местного значения в границах Калининского района Санкт-Петербурга  
(внутригородское муниципальное образование города федерального значения Санкт-Петербурга муниципальный округ Финляндский округ)**

Схема 20



Территории зеленых насаждений общего пользования местного значения  
в границах Калининского района Санкт-Петербурга  
(внутригородское муниципальное образование города федерального значения Санкт-Петербурга  
муниципальный округ Финляндский округ, фрагмент 1)

Схема 20-1



**Территории зеленых насаждений общего пользования местного значения  
в границах Калининского района Санкт-Петербурга  
(внутригородское муниципальное образование города федерального значения Санкт-Петербурга  
муниципальный округ Северный)**

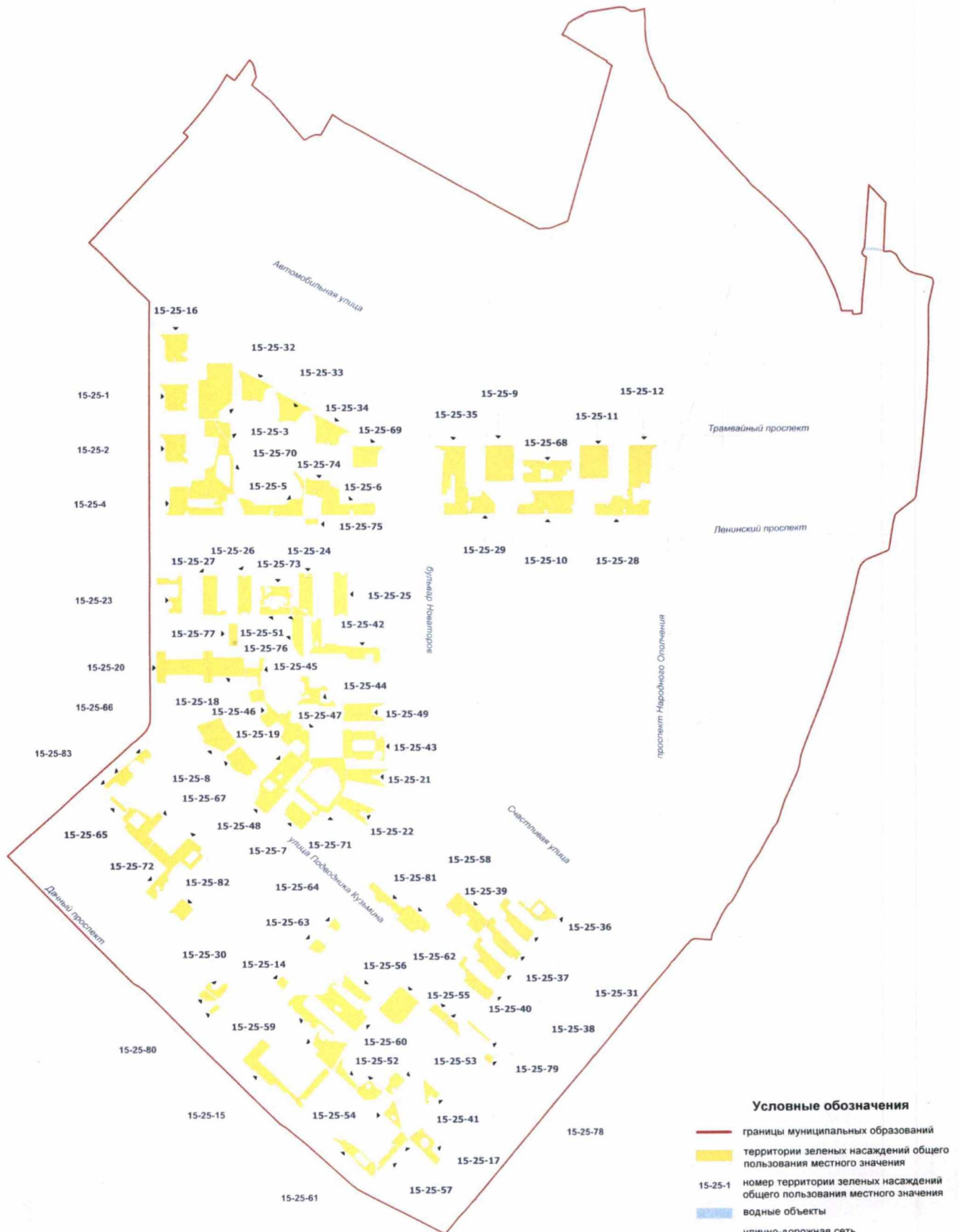


**Территории зеленых насаждений общего пользования местного значения  
в границах Калининского района Санкт-Петербурга  
(внутригородское муниципальное образование города федерального значения Санкт-Петербурга  
муниципальный округ Прометей)**



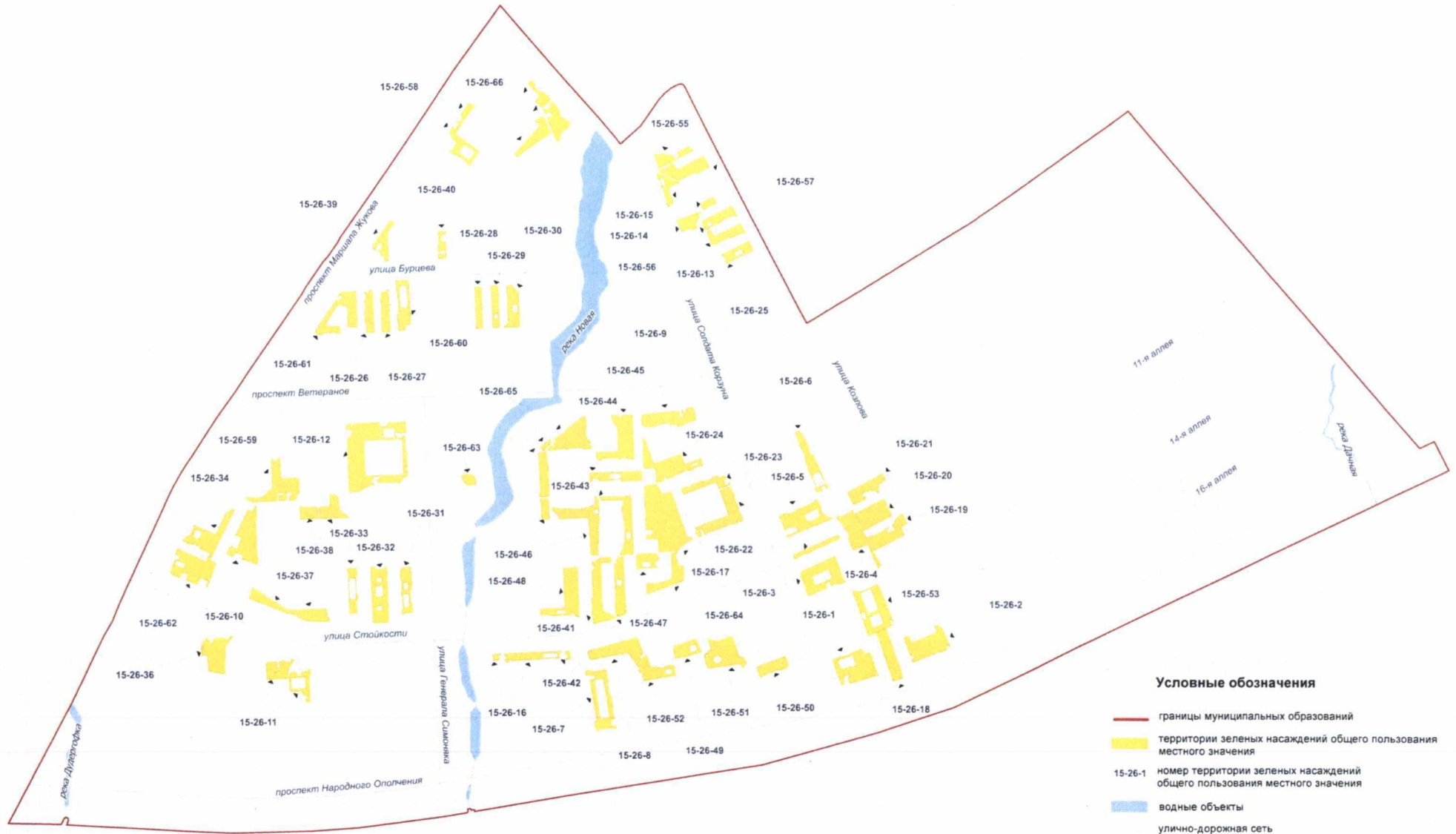
**Территории зеленых насаждений общего пользования местного значения  
в границах Кировского района Санкт-Петербурга  
(внутригородское муниципальное образование города федерального значения Санкт-Петербурга  
муниципальный округ Княжево)**

Схема 25

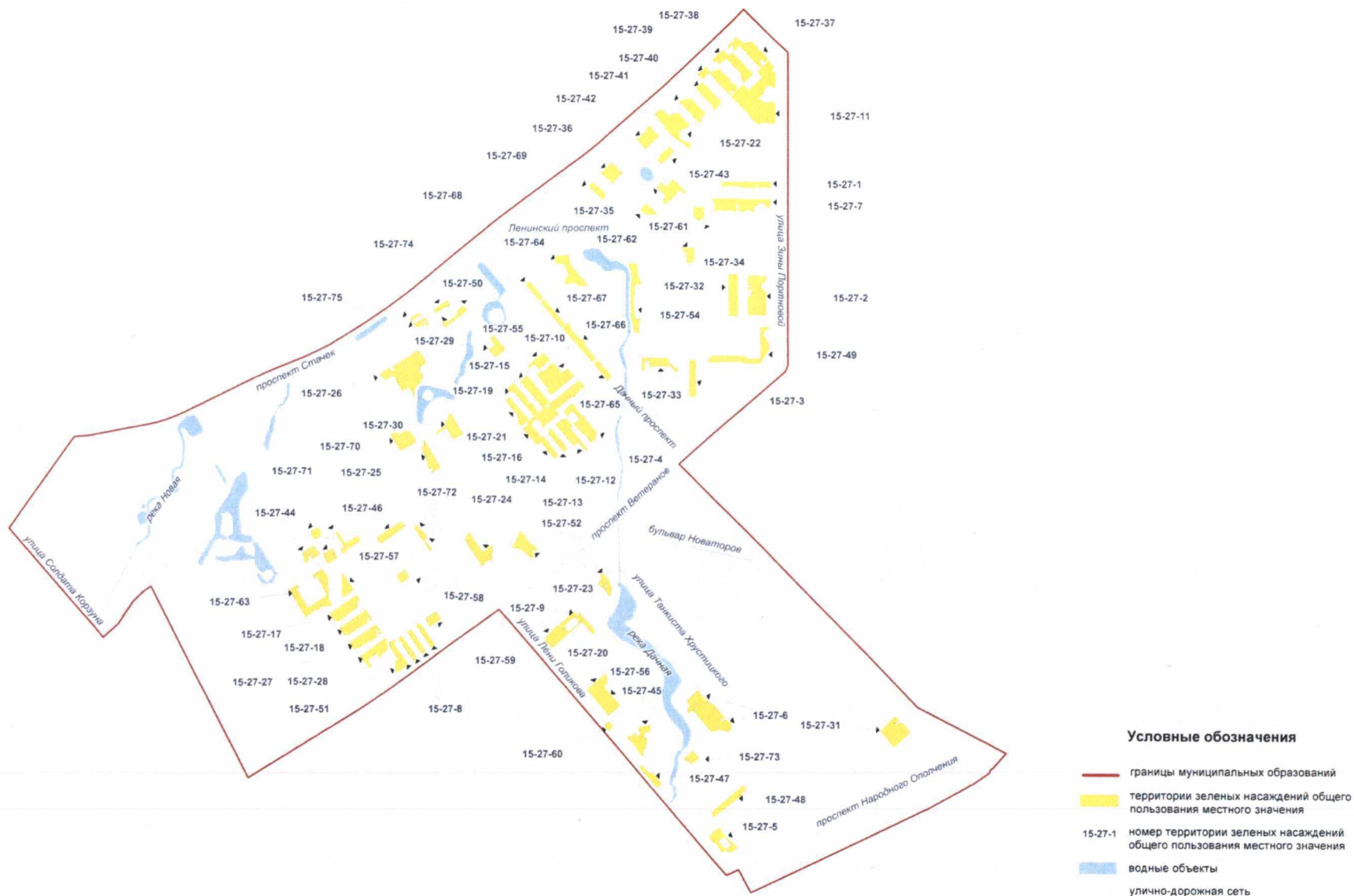


**Территории зеленых насаждений общего пользования местного значения в границах Кировского района Санкт-Петербурга  
(внутригородское муниципальное образование города федерального значения Санкт-Петербурга муниципальный округ Улянка)**

Схема 26

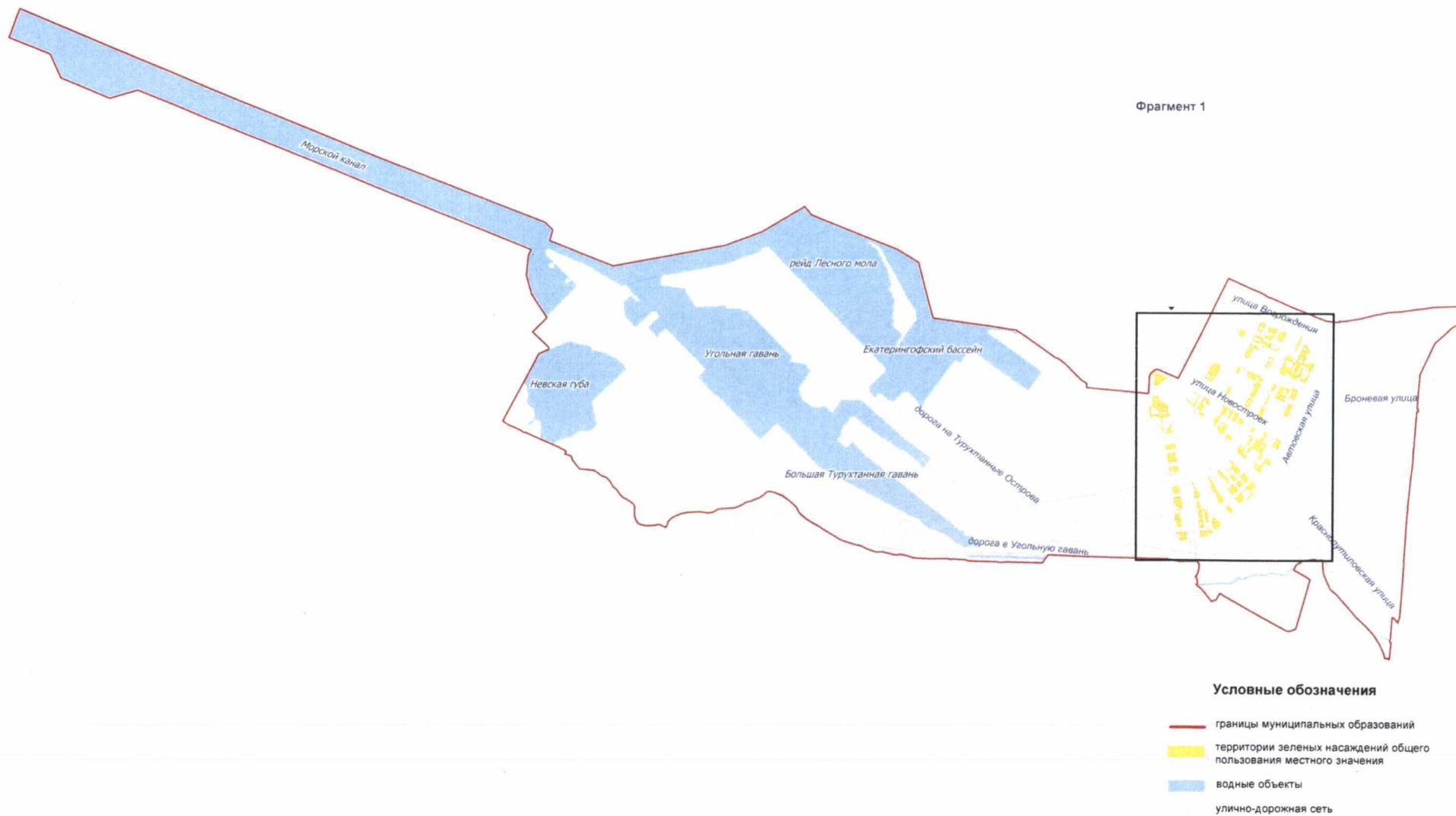


**Территории зеленых насаждений общего пользования местного значения в границах Кировского района Санкт-Петербурга  
(внутригородское муниципальное образование города федерального значения Санкт-Петербурга муниципальный округ Дачное)**



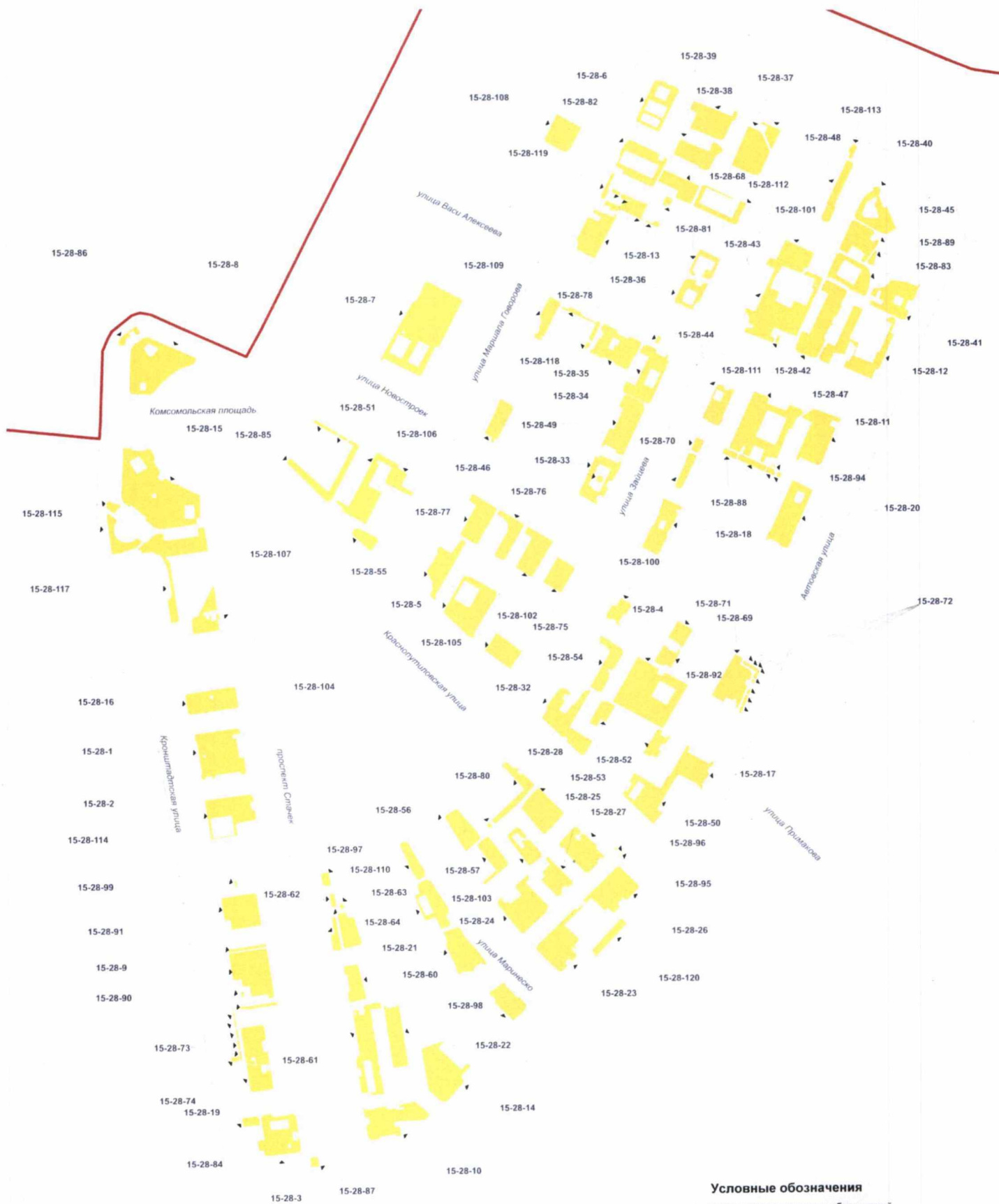
**Территории зеленых насаждений общего пользования местного значения в границах Кировского района Санкт-Петербурга  
(внутригородское муниципальное образование города федерального значения Санкт-Петербурга муниципальный округ Автово)**

Схема 28



**Территории зеленых насаждений общего пользования местного значения  
в границах Кировского района Санкт-Петербурга  
(внутригородское муниципальное образование города федерального значения Санкт-Петербурга  
муниципальный округ Автово, фрагмент 1)**

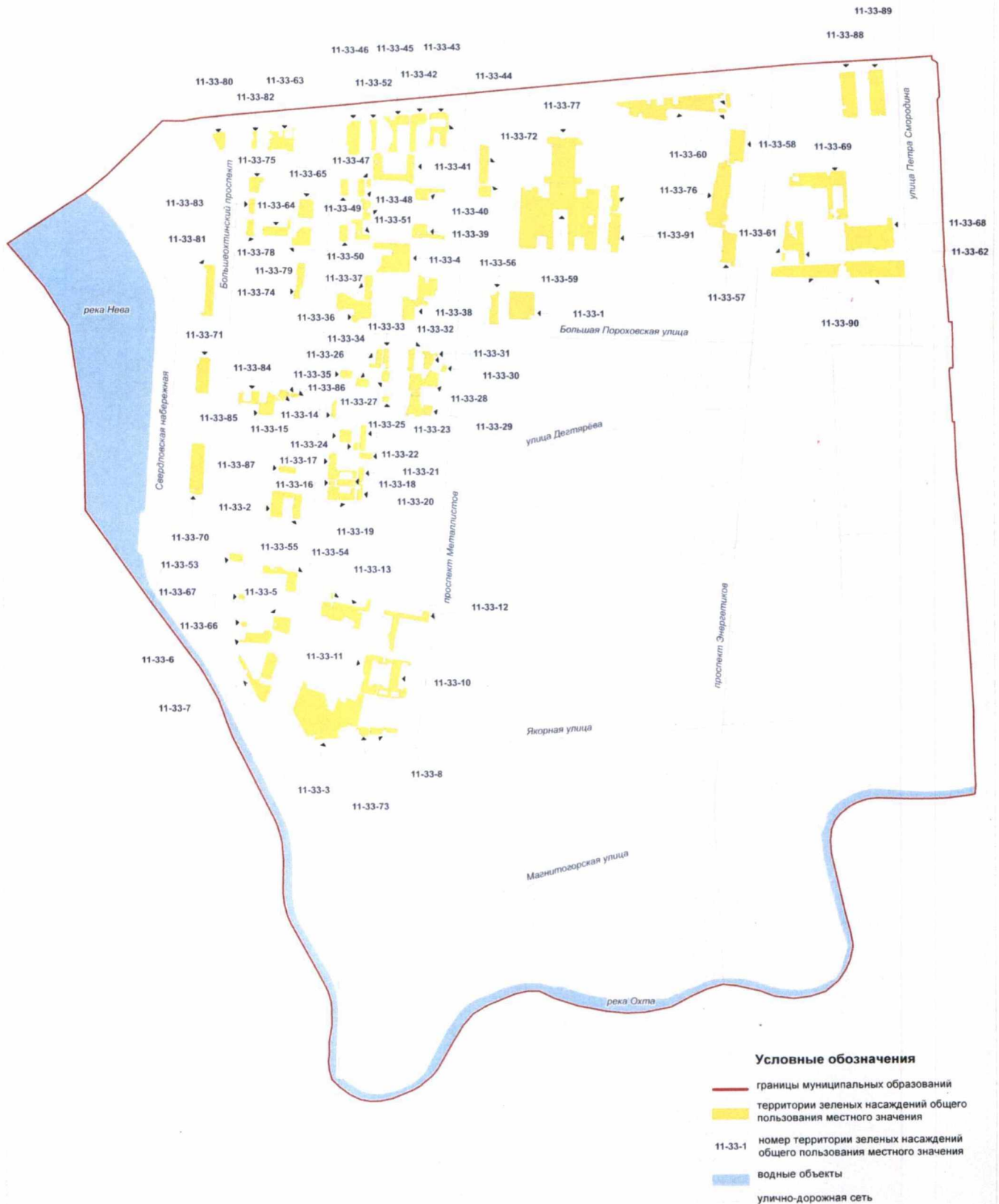
Схема 28-1



**Условные обозначения**

- границы муниципальных образований
- территории зеленых насаждений общего пользования местного значения
- 15-28-1 номер территории зеленых насаждений общего пользования местного значения
- водные объекты
- улично-дорожная сеть

**Территории зеленых насаждений общего пользования местного значения  
в границах Красногвардейского района Санкт-Петербурга  
(внутригородское муниципальное образование города федерального значения Санкт-Петербурга  
муниципальный округ Большая Охта)**





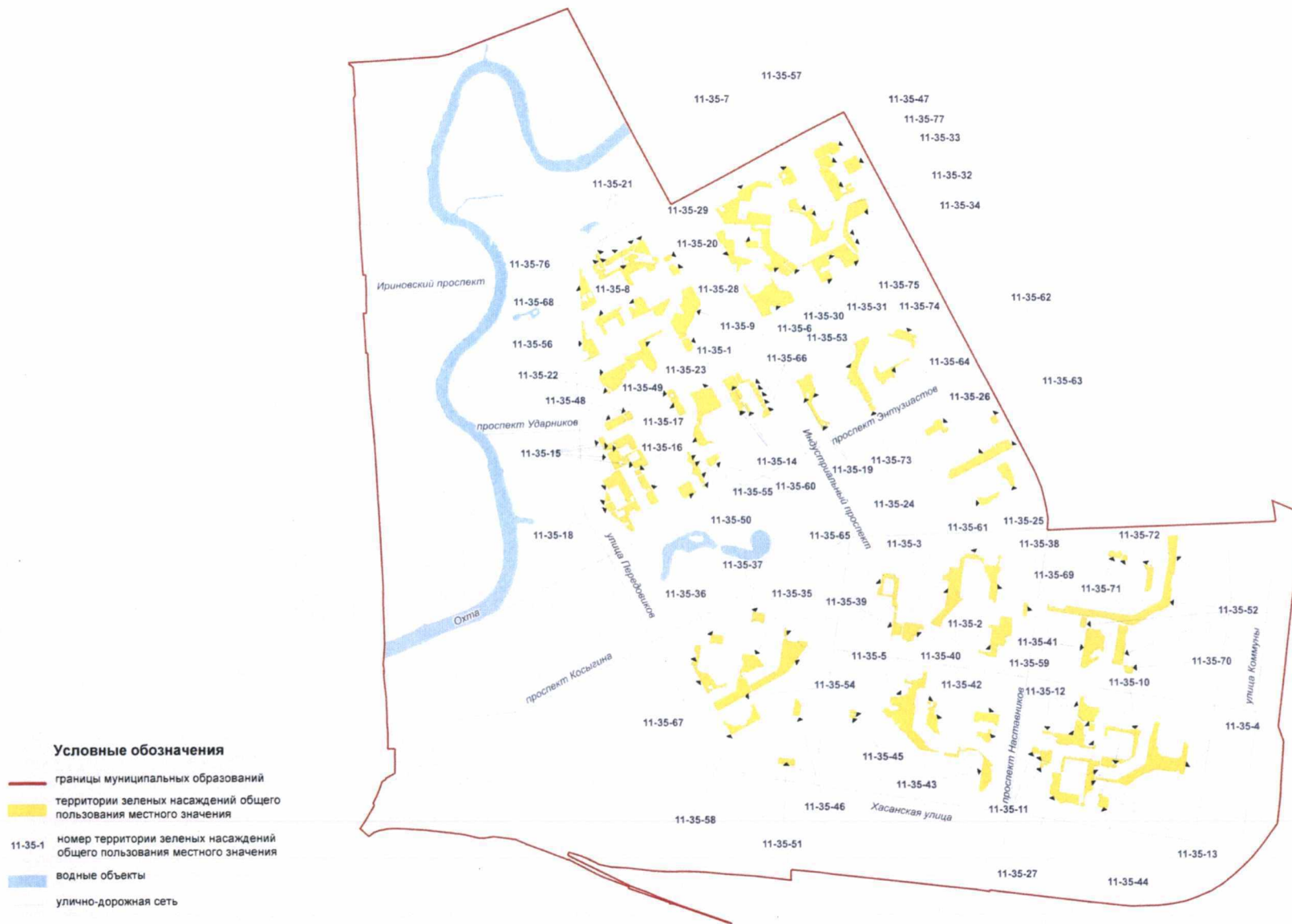
**Территории зеленых насаждений общего пользования местного значения в границах Красногвардейского района Санкт-Петербурга  
(внутригородское муниципальное образование города федерального значения Санкт-Петербурга  
муниципальный округ Малая Охта, фрагмент 1)**

Схема 34-1



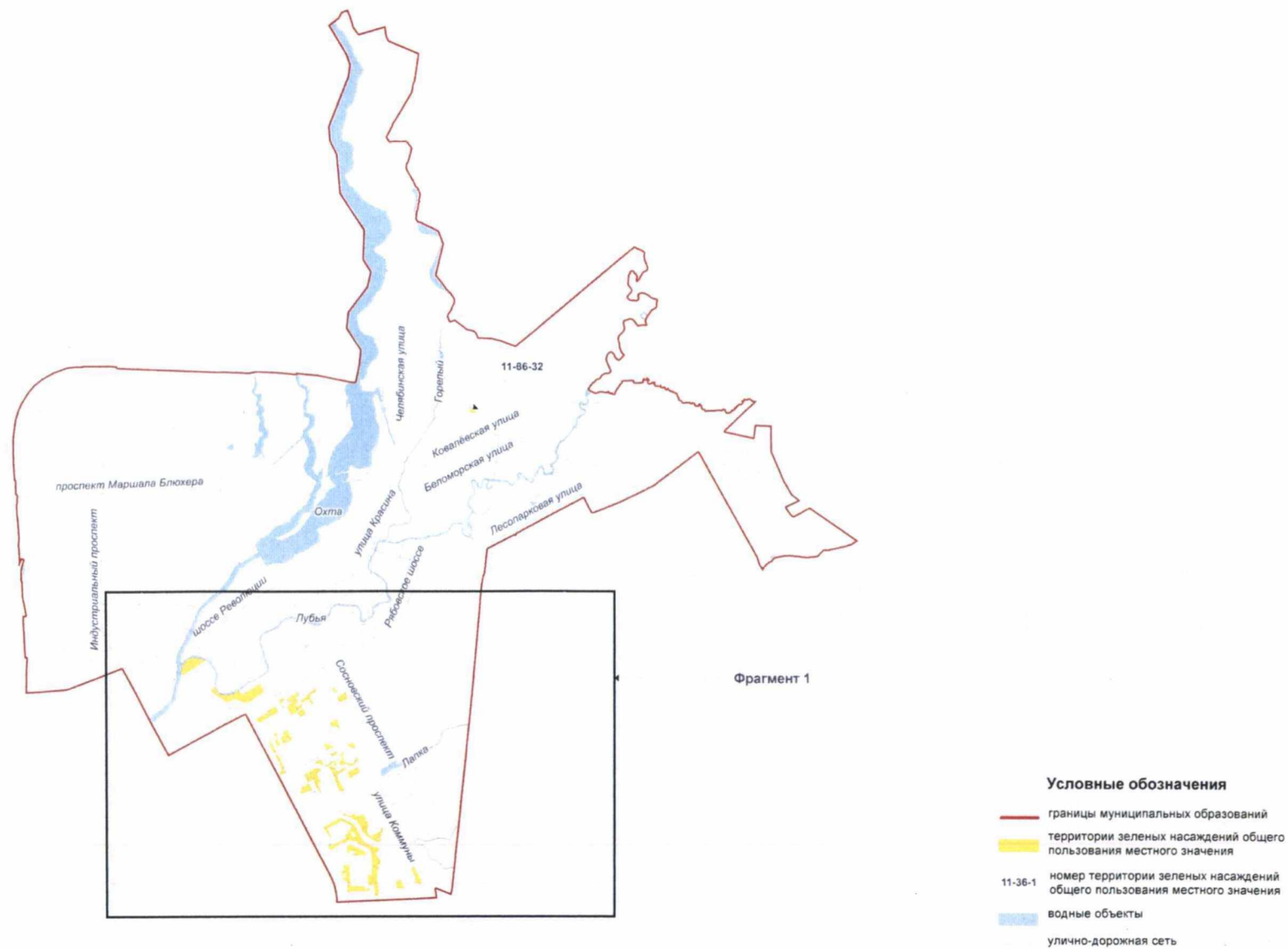
**Территории зеленых насаждений общего пользования местного значения в границах Красногвардейского района Санкт-Петербурга  
(внутригородское муниципальное образование города федерального значения Санкт-Петербурга муниципальный округ Пороховые)**

Схема 35



**Территории зеленых насаждений общего пользования местного значения в границах Красногвардейского района Санкт-Петербурга  
(внутригородское муниципальное образование города федерального значения Санкт-Петербурга муниципальный округ Ржевка)**

Схема 36



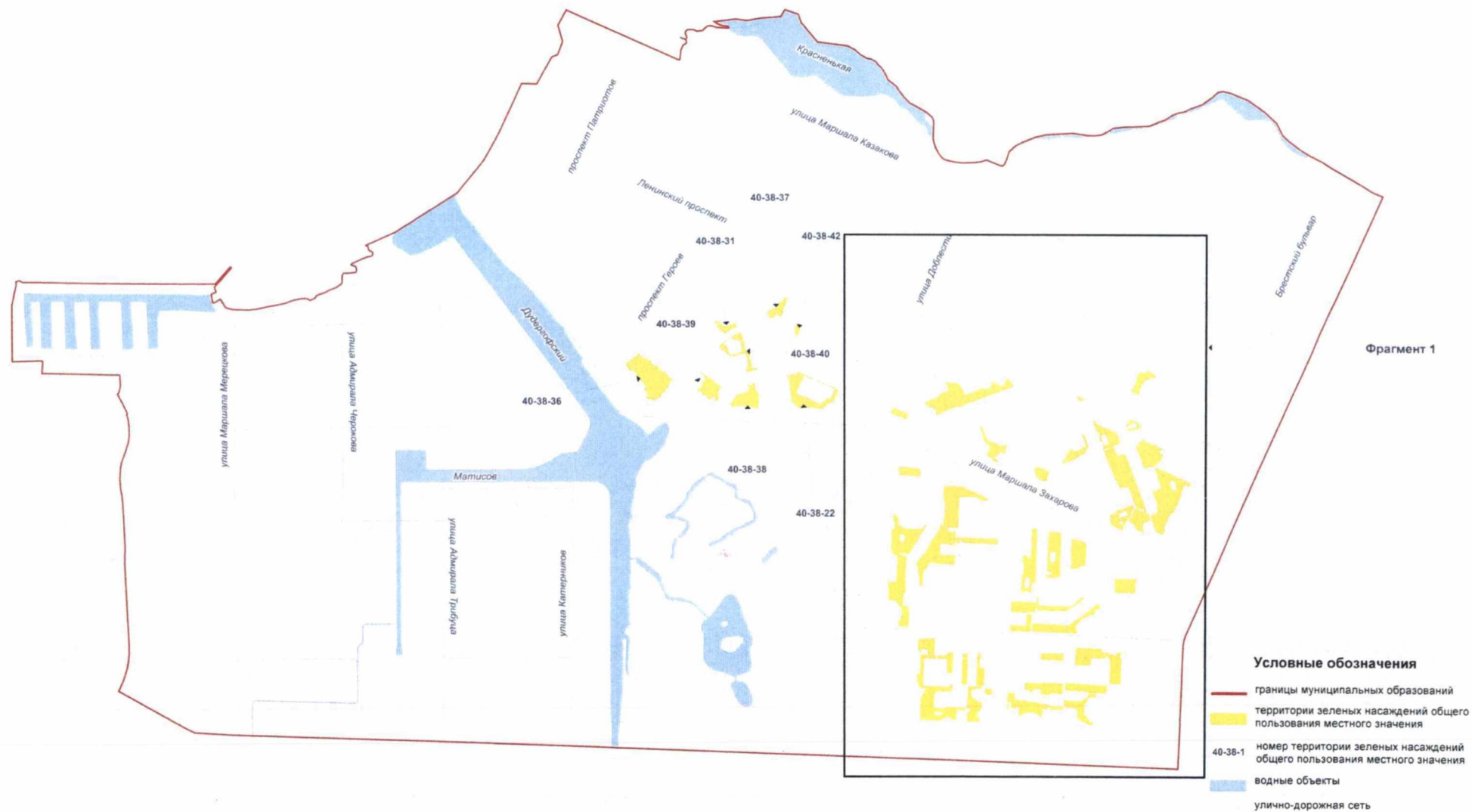
Территории зеленых насаждений общего пользования местного значения в границах Красногвардейского района Санкт-Петербурга (внутригородское муниципальное образование города федерального значения Санкт-Петербурга муниципальный округ Ржевка, фрагмент 1)

Схема 36-1



Территории зеленых насаждений общего пользования местного значения в границах Красносельского района Санкт-Петербурга  
(внутригородское муниципальное образование города федерального значения Санкт-Петербурга муниципальный округ Южно-Приморский)

Схема 38



**Территории зеленых насаждений общего пользования местного значения  
в границах Красносельского района Санкт-Петербурга  
(внутригородское муниципальное образование города федерального значения Санкт-Петербурга  
муниципальный округ Южно-Приморский, фрагмент 1)**

Схема 38-1



**Условные обозначения**

- границы муниципальных образований
- территории зеленых насаждений общего пользования местного значения
- 40-38-1 номер территории зеленых насаждений общего пользования местного значения
- водные объекты
- улично-дорожная сеть

**Территории зеленых насаждений общего пользования местного значения в границах Красносельского района Санкт-Петербурга  
(внутригородское муниципальное образование города федерального значения Санкт-Петербурга муниципальный округ Сосновая Поляна)**

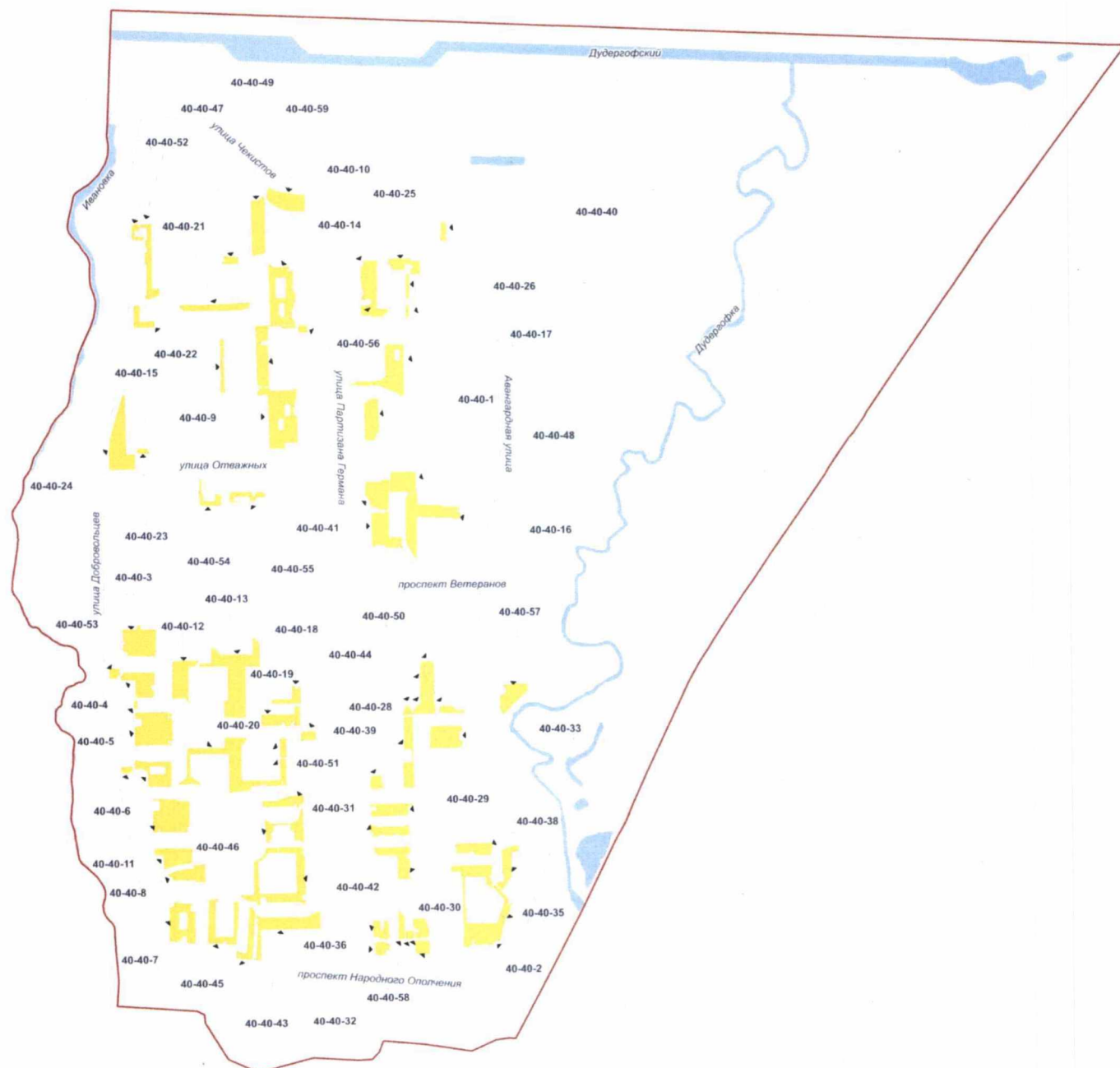
Схема 39









**Территории зеленых насаждений общего пользования местного значения  
в границах Красносельского района Санкт-Петербурга  
(внутригородское муниципальное образование города федерального значения Санкт-Петербурга  
муниципальный округ Урицк)**

Схема 40



**Условные обозначения**

-  границы муниципальных образований
-  территории зеленых насаждений общего пользования местного значения
- 40-40-1 номер территории зеленых насаждений общего пользования местного значения
-  водные объекты
-  улично-дорожная сеть

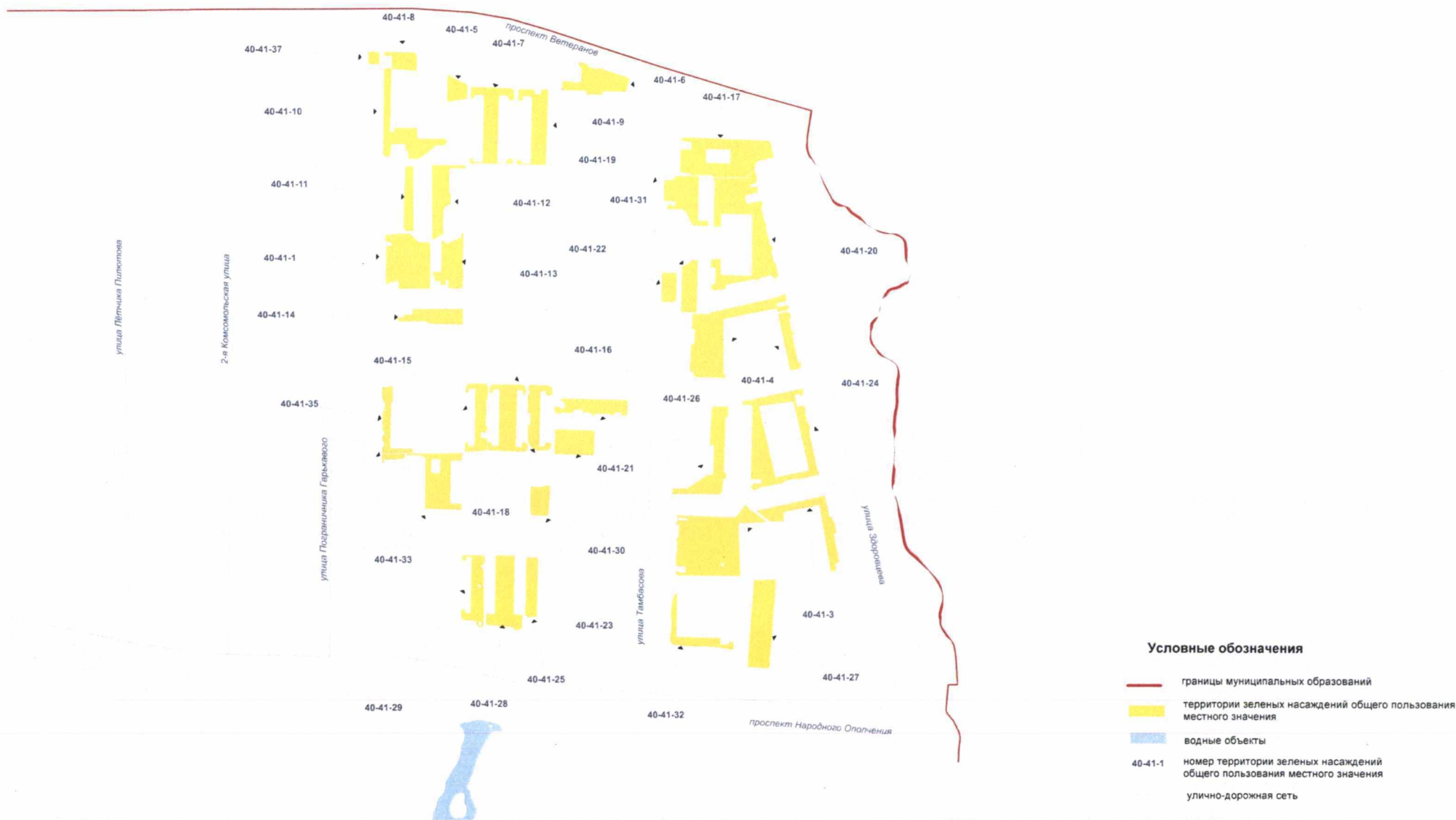
**Территории зеленых насаждений общего пользования местного значения в границах Красносельского района Санкт-Петербурга  
(внутригородское муниципальное образование города федерального значения Санкт-Петербурга муниципальный округ Константиновское)**

Схема 41



**Территории зеленых насаждений общего пользования местного значения в границах Красносельского района Санкт-Петербурга** (внутригородское муниципальное образование города федерального значения Санкт-Петербурга муниципальный округ Константиновское, фрагмент 1)

Схема 41-1



**Территории зеленых насаждений общего пользования местного значения в границах Красносельского района Санкт-Петербурга  
(внутригородское муниципальное образование города федерального значения Санкт-Петербурга муниципальный округ Горелово**

Схема 42

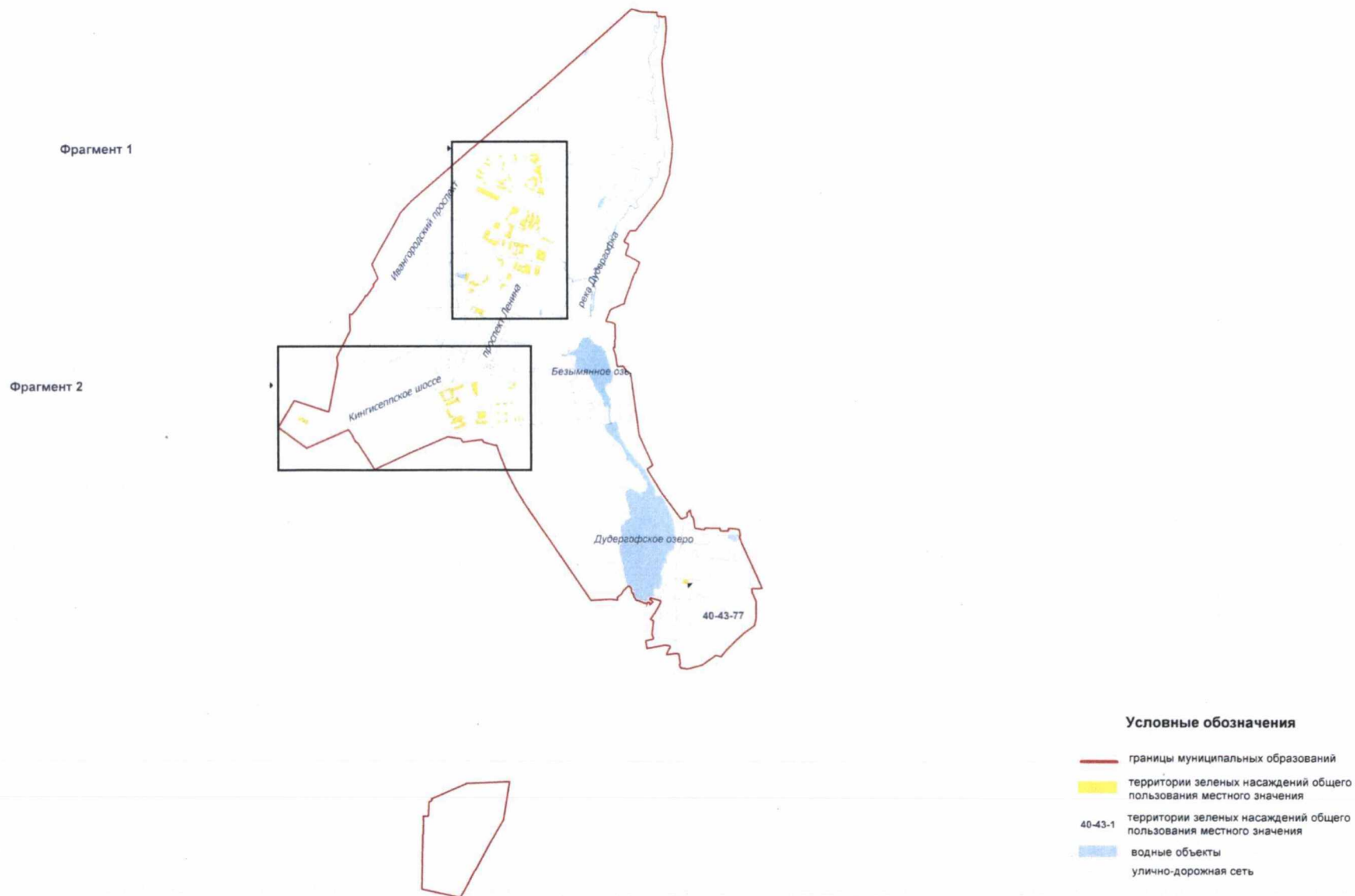


Территории зеленых насаждений общего пользования местного значения в границах Красносельского района Санкт-Петербурга  
(внутригородское муниципальное образование города федерального значения Санкт-Петербурга муниципальный округ Горелово, фрагмент 1)

Схема 42-1



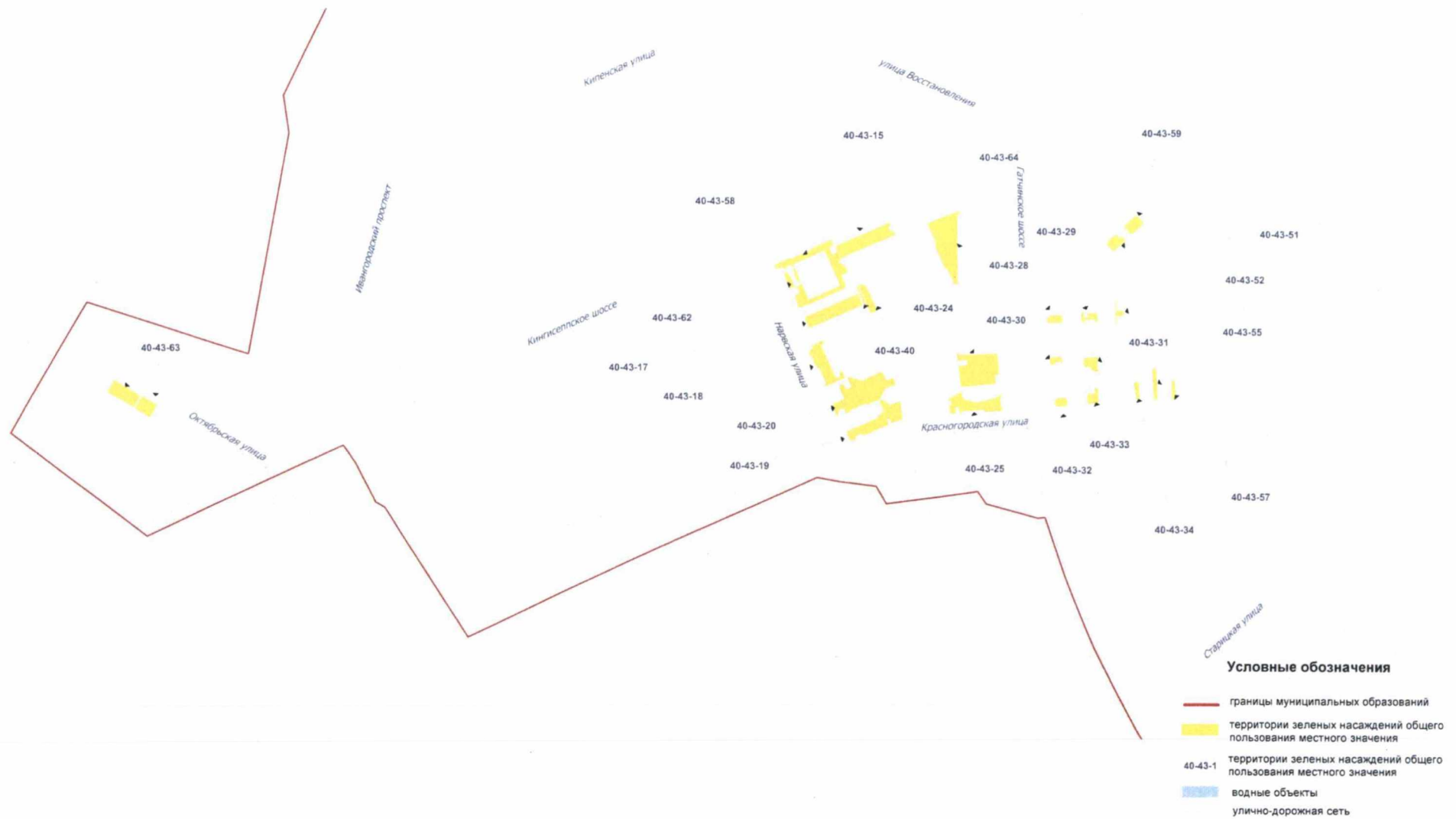
**Территории зеленых насаждений общего пользования местного значения в границах Красносельского района Санкт-Петербурга  
(внутригородское муниципальное образование города федерального значения Санкт-Петербурга город Красное Село)**





**Территории зеленых насаждений общего пользования местного значения в границах Красносельского района Санкт-Петербурга  
(внутригородское муниципальное образование города федерального значения Санкт-Петербурга город Красное Село, фрагмент 2)**

Схема 43-2



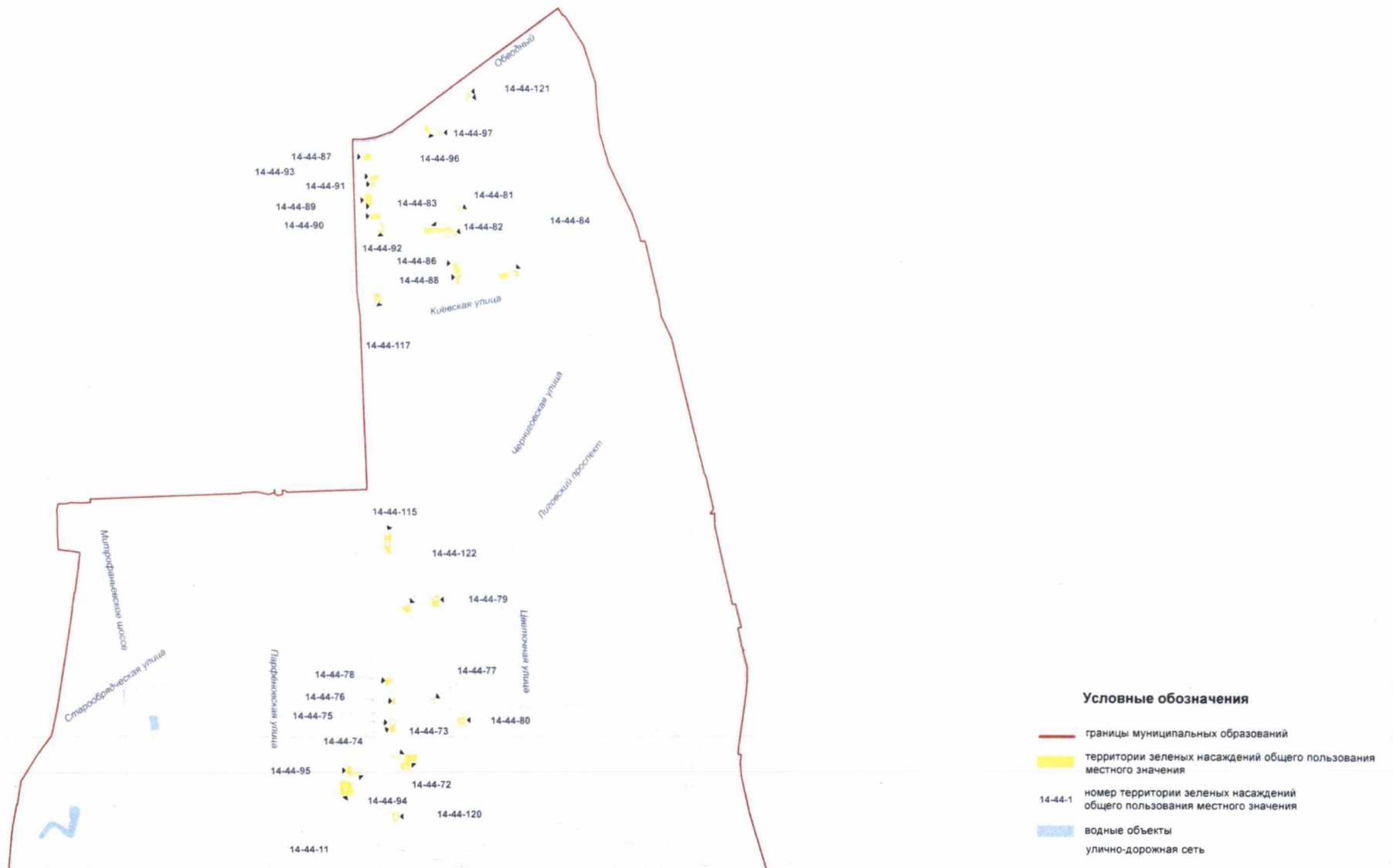
**Территории зеленых насаждений общего пользования местного значения в границах Московского района Санкт-Петербурга  
(внутригородское муниципальное образование города федерального значения Санкт-Петербурга муниципальный округ Московская застава)**

Схема 44



**Территории зеленых насаждений общего пользования местного значения в границах Московского района Санкт-Петербурга  
(внутригородское муниципальное образование города федерального значения Санкт-Петербурга  
муниципальный округ Московская застава, фрагмент 1)**

Схема 44-1



**Территории зеленых насаждений общего пользования местного значения в границах Московского района Санкт-Петербурга  
(внутригородское муниципальное образование города федерального значения Санкт-Петербурга  
муниципальный округ Московская застава, фрагмент 2)**

Схема 44-2

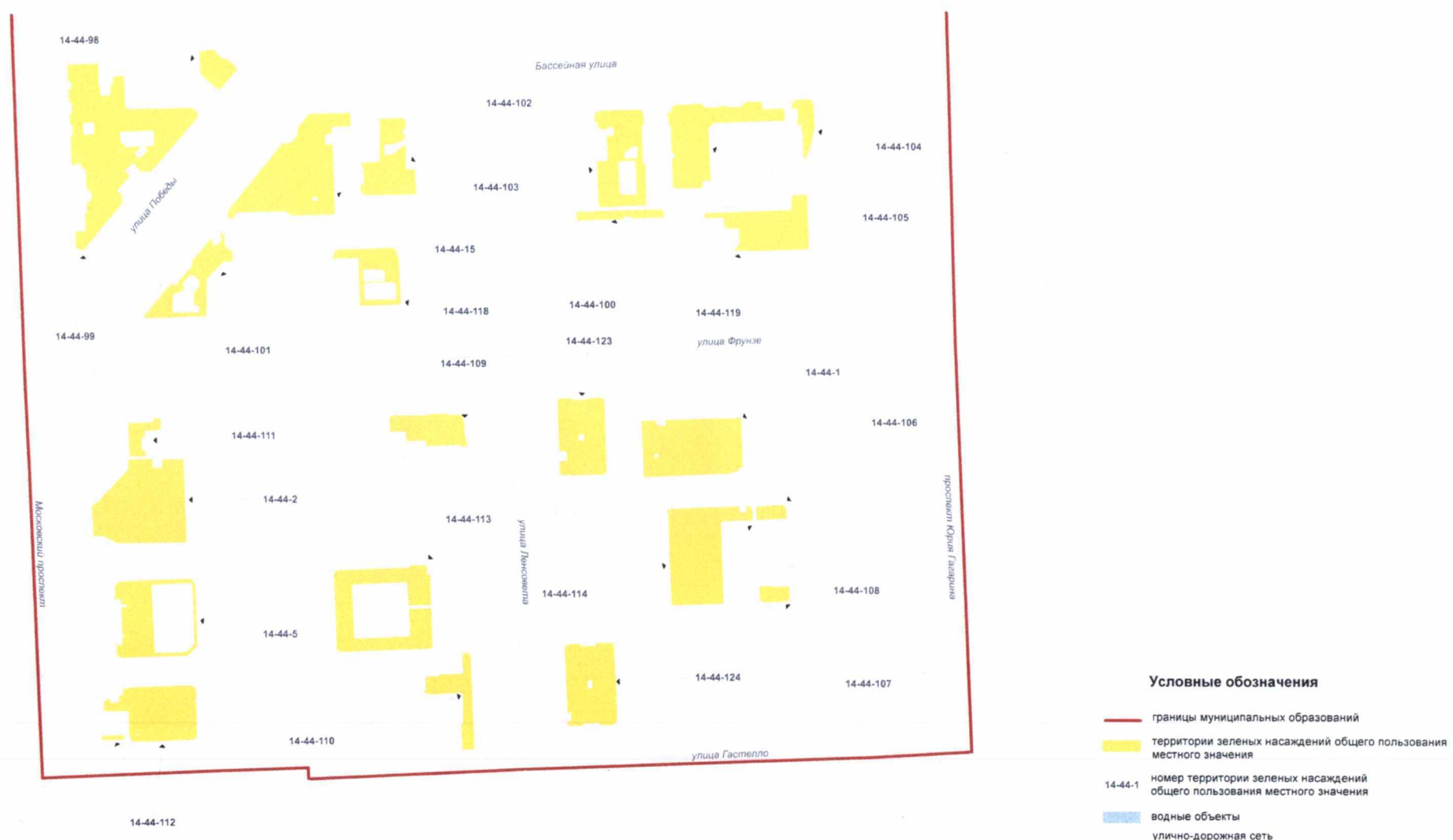


**Условные обозначения**

- границы муниципальных образований
- территории зеленых насаждений общего пользования местного значения
- 14-44-1 номер территории зеленых насаждений общего пользования местного значения
- водные объекты
- улично-дорожная сеть

**Территории зеленых насаждений общего пользования местного значения в границах Московского района Санкт-Петербурга  
(внутригородское муниципальное образование города федерального значения Санкт-Петербурга  
муниципальный округ Московская застава, фрагмент 3)**

Схема 44-3

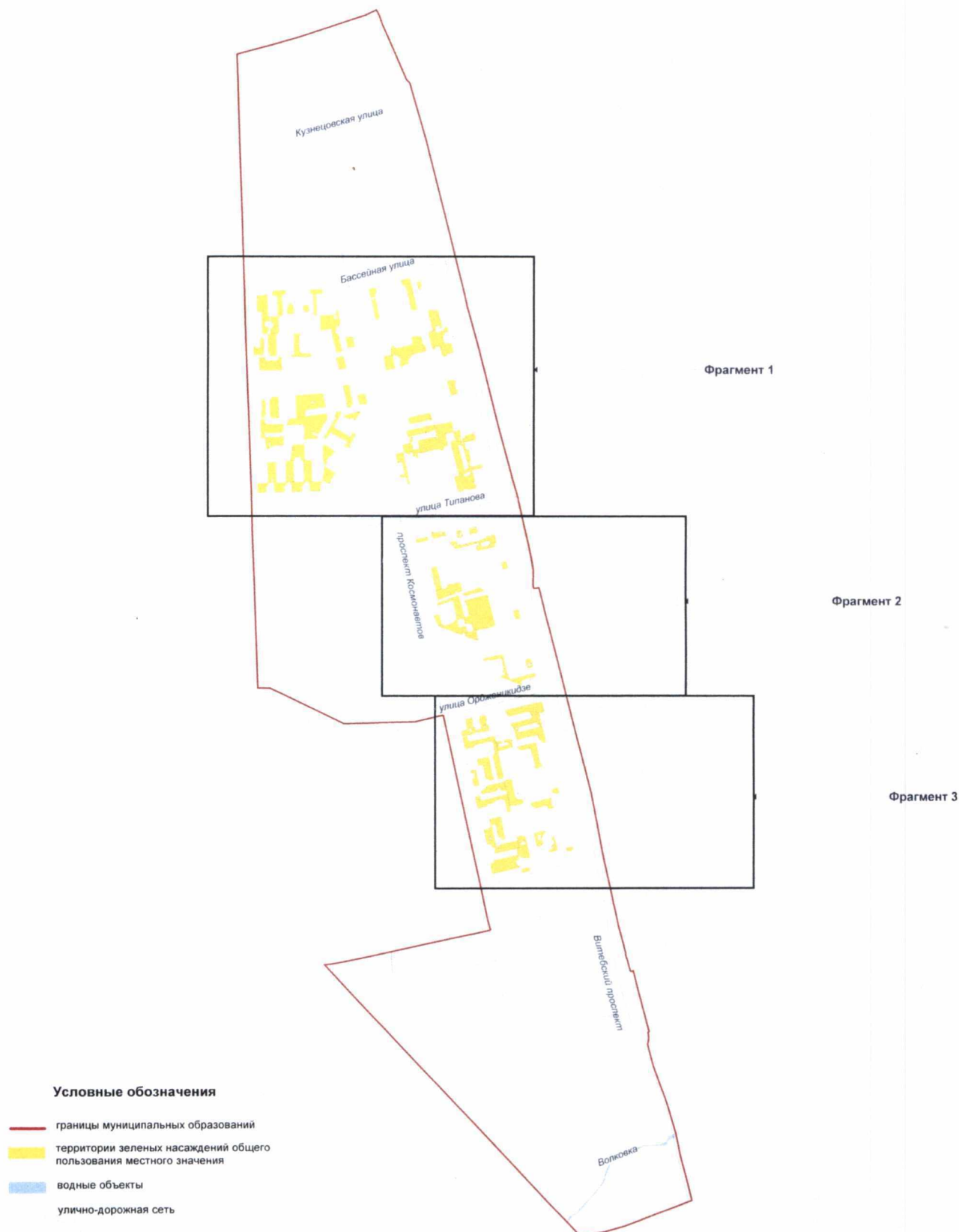


- Условные обозначения**
- границы муниципальных образований
  - территории зеленых насаждений общего пользования местного значения
  - 14-44-1 номер территории зеленых насаждений общего пользования местного значения
  - водные объекты
  - улично-дорожная сеть

**Территории зеленых насаждений общего пользования местного значения  
в границах Московского района Санкт-Петербурга**

Схема 45

**(внутригородское муниципальное образование города федерального значения Санкт-Петербурга  
муниципальный округ Гагаринское)**



**Территории зеленых насаждений общего пользования местного значения в границах Московского района Санкт-Петербурга**  
**(внутригородское муниципальное образование города федерального значения Санкт-Петербурга муниципальный округ Гагаринское, фрагмент 1)**

Схема 45-1



Территории зеленых насаждений общего пользования местного значения в границах Московского района Санкт-Петербурга  
(внутригородское муниципальное образование города федерального значения Санкт-Петербурга муниципальный округ Гагаринское, фрагмент 2)

Схема 45-2



Территории зеленых насаждений общего пользования местного значения в границах Московского района Санкт-Петербурга  
(внутригородское муниципальное образование города федерального значения Санкт-Петербурга муниципальный округ Гагаринское, фрагмент 3)

Схема 45-3



**Территории зеленых насаждений общего пользования местного значения в границах Московского района Санкт-Петербурга  
(внутригородское муниципальное образование города федерального значения Санкт-Петербурга муниципальный округ Пулковский меридиан)**

Схема 47



Территории зеленых насаждений общего пользования местного значения  
в границах Московского района Санкт-Петербурга

Схема 47-1

(внутригородское муниципальное образование города федерального значения Санкт-Петербурга  
муниципальный округ Пулковский меридиан, фрагмент 1)






Территории зеленых насаждений общего пользования городского значения в границах Московского района Санкт-Петербурга  
(внутригородское муниципальное образование города федерального значения Санкт-Петербурга  
муниципальный округ Пулковский меридиан, фрагмент 2)

Схема 47-2

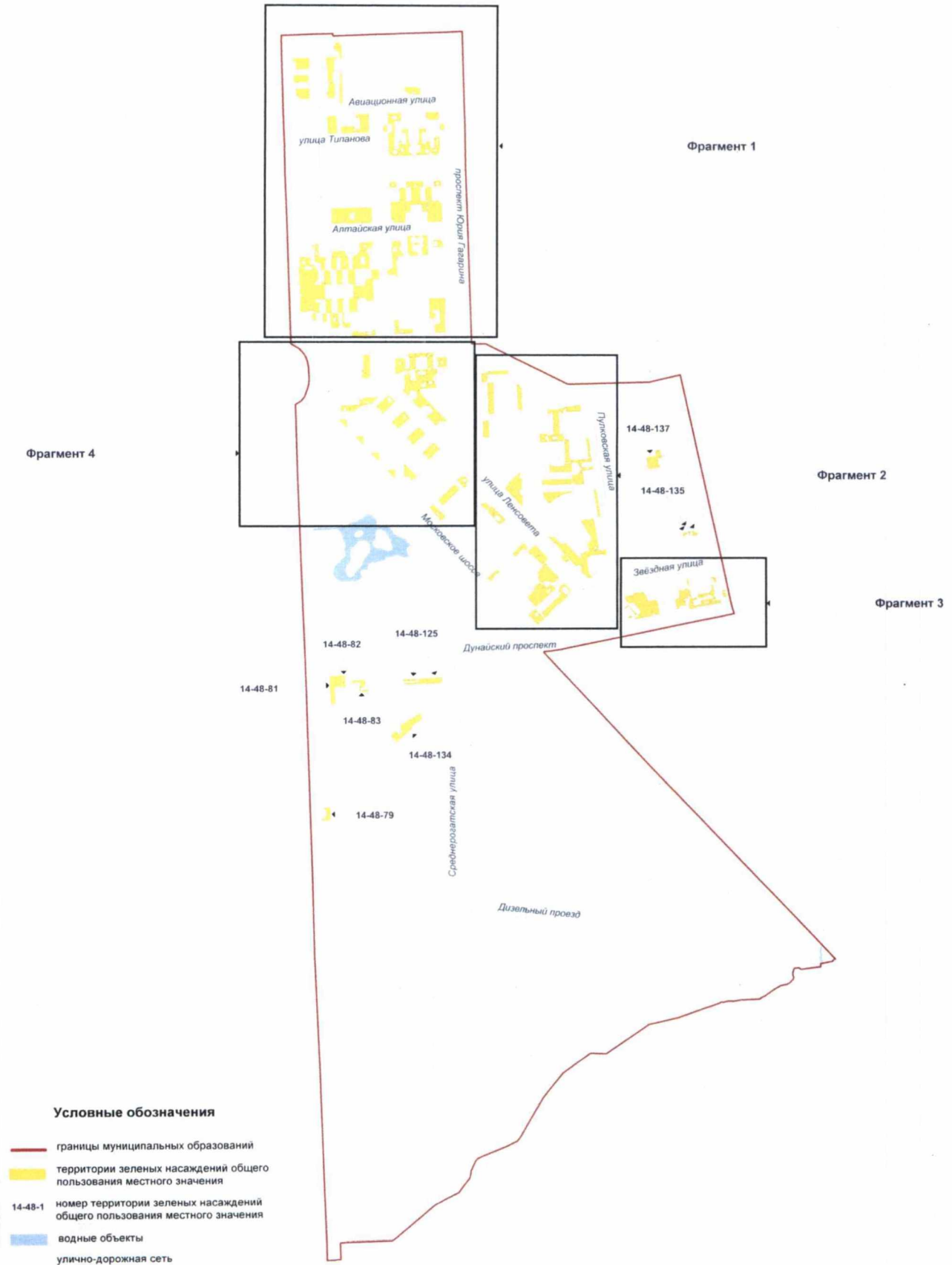


Условные обозначения

-  границы муниципальных образований
-  территории зеленых насаждений общего пользования местного значения
-  водные объекты
- 14-47-1 номер территории зеленых насаждений общего пользования местного значения
-  улично-дорожная сеть

**Территории зеленых насаждений общего пользования местного значения  
в границах Московского района Санкт-Петербурга  
(внутригородское муниципальное образование города федерального значения Санкт-Петербурга  
муниципальный округ Звездное)**

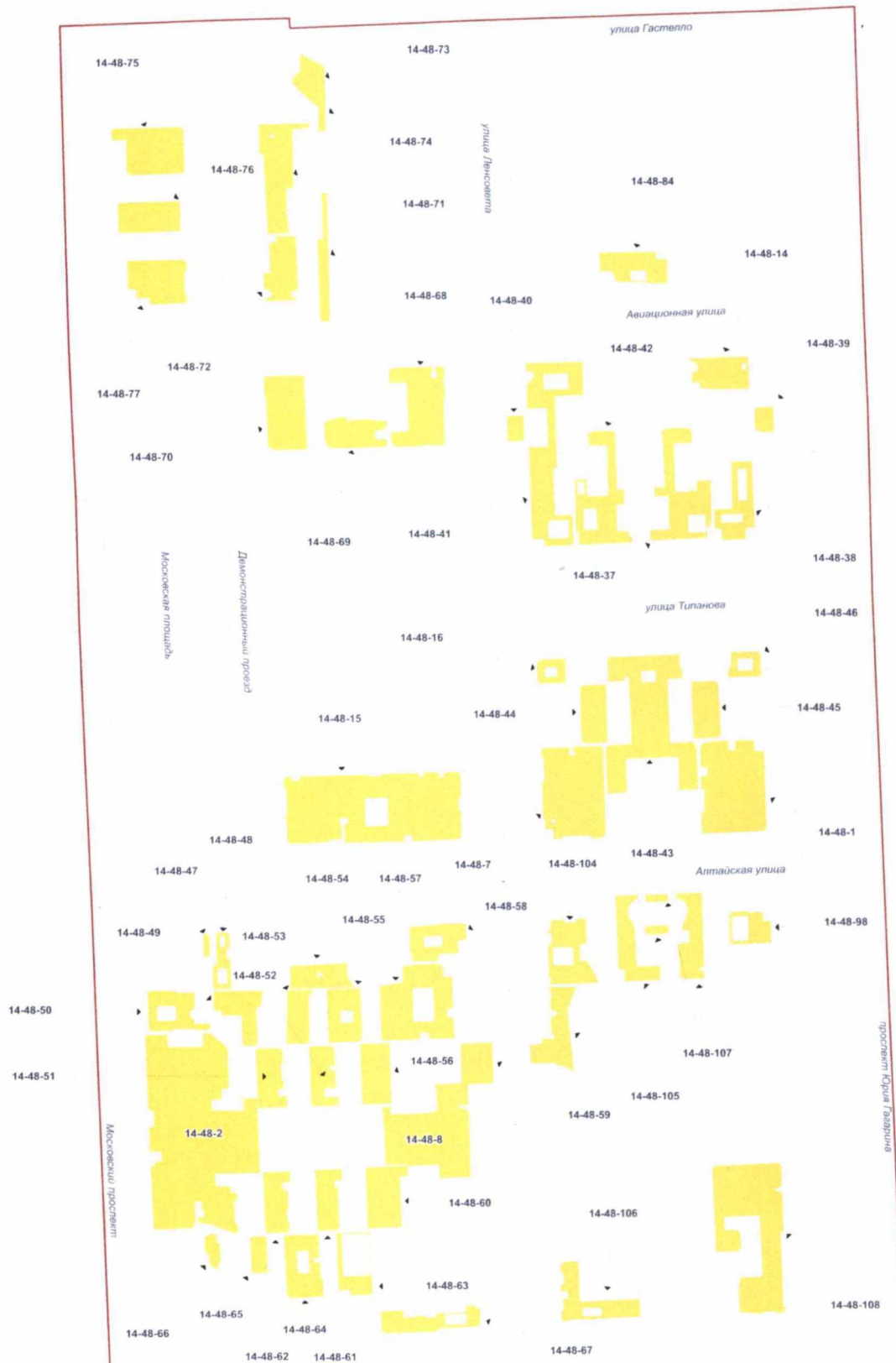
Схема 48



Территории зеленых насаждений общего пользования местного значения  
в границах Московского района Санкт-Петербурга

Схема 48-1

(внутригородское муниципальное образование города федерального значения Санкт-Петербурга  
муниципальный округ Звездное, фрагмент 1)



**Условные обозначения**

- границы муниципальных образований
- территории зеленых насаждений общего пользования местного значения
- 14-48-1 номер территории зеленых насаждений общего пользования местного значения
- водные объекты
- улично-дорожная сеть



Территории зеленых насаждений общего пользования местного значения в границах Московского района Санкт-Петербурга  
(внутригородское муниципальное образование города федерального значения Санкт-Петербурга муниципальный округ Звездное, фрагмент 3)

Схема 48-3

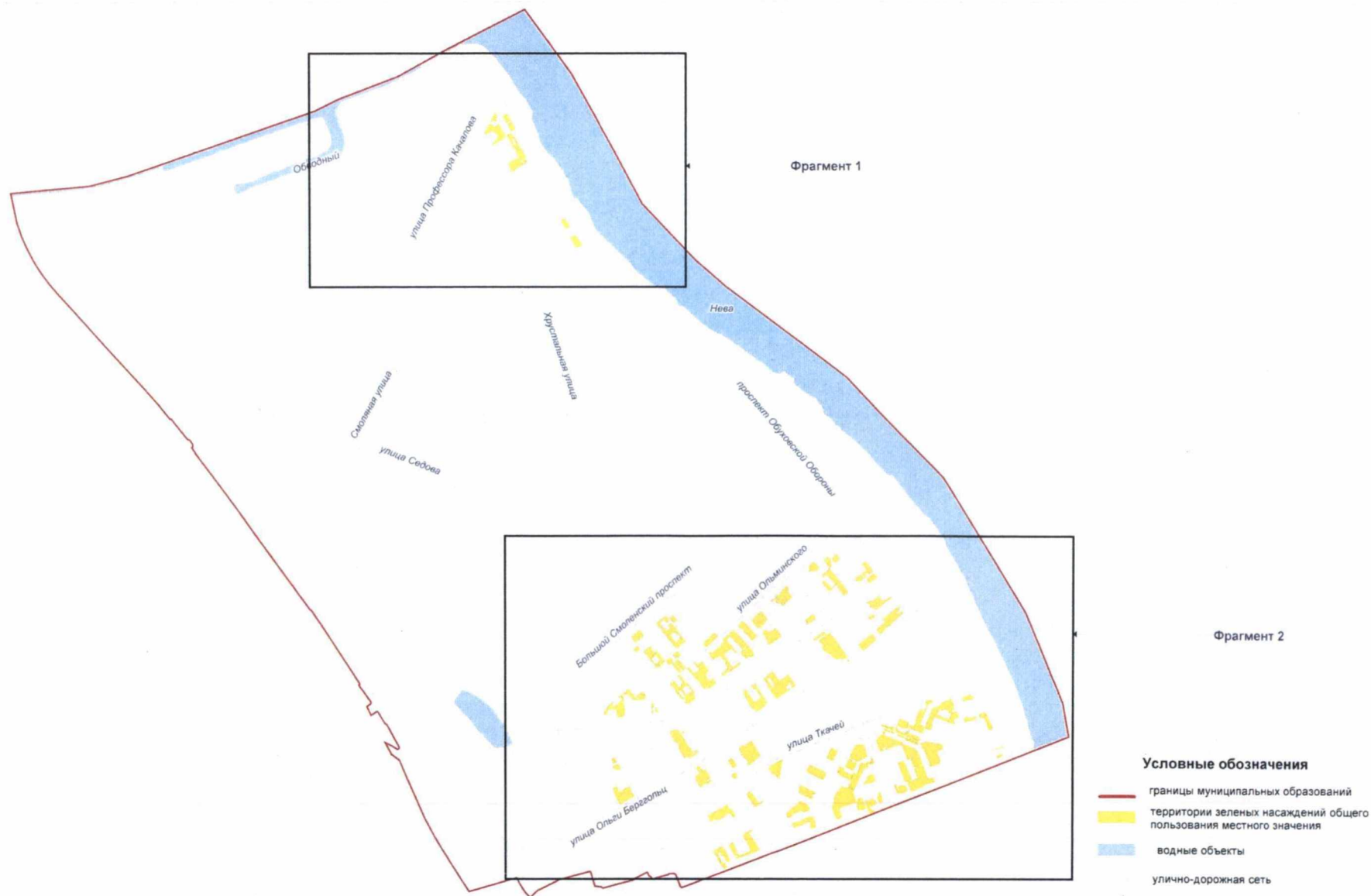


Территории зеленых насаждений общего пользования местного значения в границах Московского района Санкт-Петербурга  
 (внутригородское муниципальное образование города федерального значения Санкт-Петербурга муниципальный округ Звездное, фрагмент 4)

Схема 48-4



**Территории зеленых насаждений общего пользования местного значения в границах Невского района Санкт-Петербурга  
(внутригородское муниципальное образование города федерального значения Санкт-Петербурга муниципальный округ Невская застава)**



Территории зеленых насаждений общего пользования местного значения в границах Невского района Санкт-Петербурга  
(внутригородское муниципальное образование города федерального значения Санкт-Петербурга  
муниципальный округ Невская застава, фрагмент 1)

Схема 49-1



Территории зеленых насаждений общего пользования местного значения в границах Невского района Санкт-Петербурга  
(внутригородское муниципальное образование города федерального значения Санкт-Петербурга муниципальный округ Невская застава, фрагмент 2)

Схема 49-2



Территории зеленых насаждений общего пользования местного значения в границах Невского района Санкт-Петербурга  
(внутригородское муниципальное образование города федерального значения Санкт-Петербурга муниципальный округ Ивановский)

Схема 50



**Территории зеленых насаждений общего пользования местного значения в границах Невского района Санкт-Петербурга  
(внутригородское муниципальное образование города федерального значения Санкт-Петербурга муниципальный округ Ивановский, фрагмент 1)**

Схема 50-1



Территории зеленых насаждений общего пользования местного значения в границах Невского района Санкт-Петербурга  
(внутригородское муниципальное образование города федерального значения Санкт-Петербурга муниципальный округ Ивановский, фрагмент 2)

Схема 50-2



Территории зеленых насаждений общего пользования местного значения в границах Невского района Санкт-Петербурга  
(внутригородское муниципальное образование города федерального значения Санкт-Петербурга муниципальный округ Обуховский)

Фрагмент 1



Фрагмент 2

Условные обозначения

- границы муниципальных образований
- территории зеленых насаждений общего пользования местного значения
- водные объекты
- улично-дорожная сеть

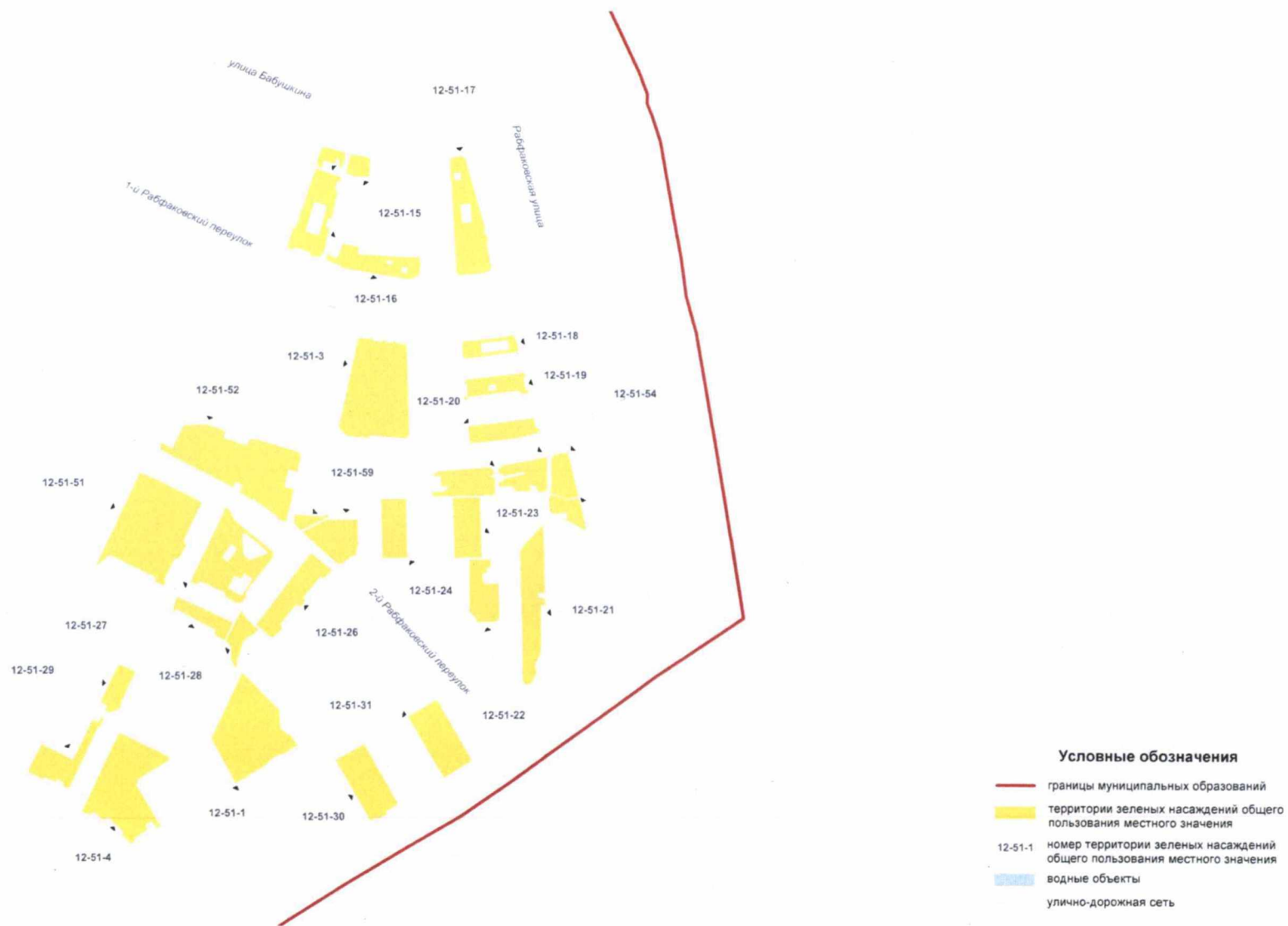
**Территории зеленых насаждений общего пользования местного значения в границах Невского района Санкт-Петербурга  
(внутригородское муниципальное образование города федерального значения Санкт-Петербурга муниципальный округ Обуховский, фрагмент 1)**

Схема 51-1



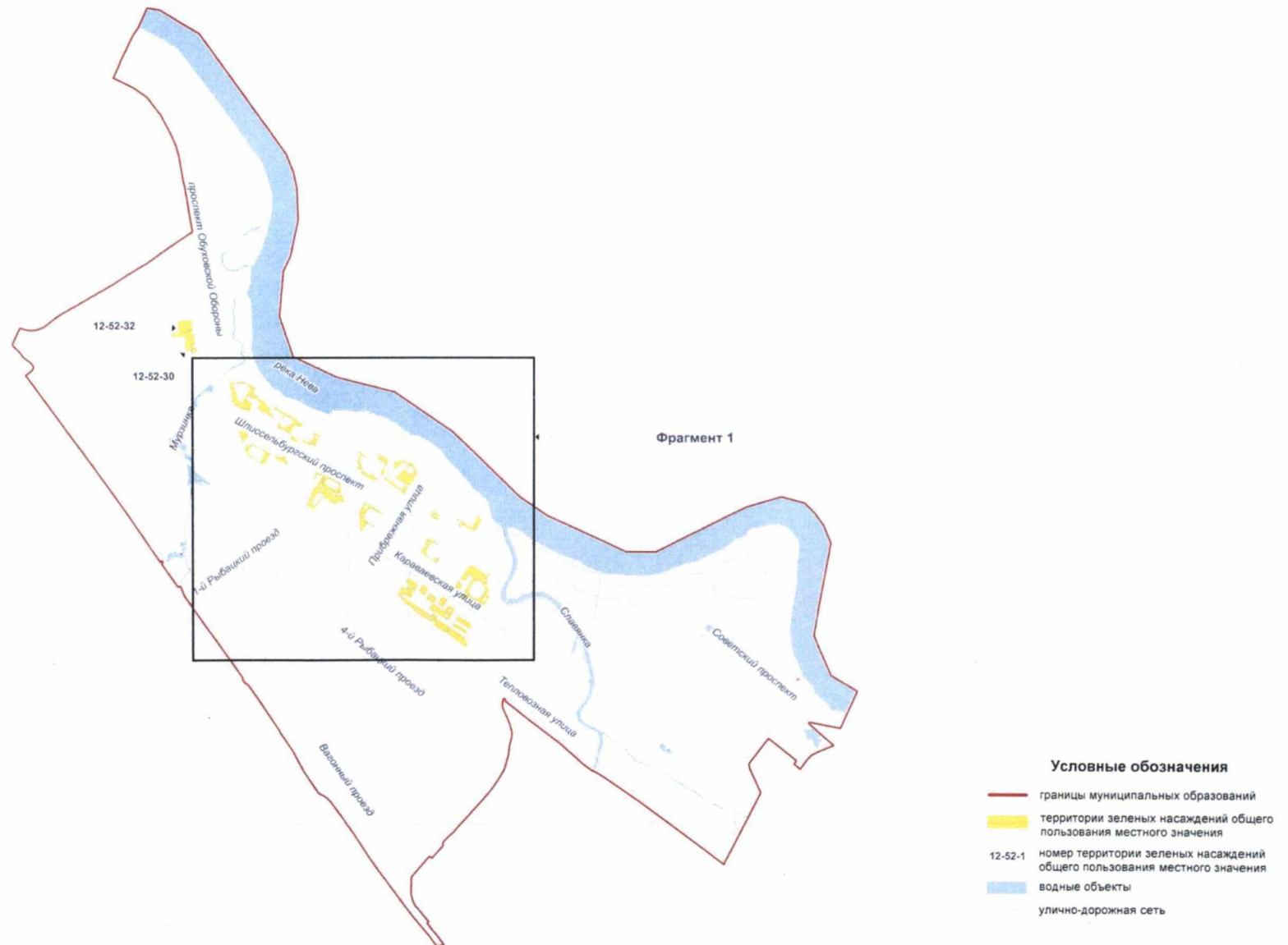
Территории зеленых насаждений общего пользования местного значения в границах Невского района Санкт-Петербурга  
(внутригородское муниципальное образование города федерального значения Санкт-Петербурга муниципальный округ Обуховский, фрагмент 2)

Схема 51-2



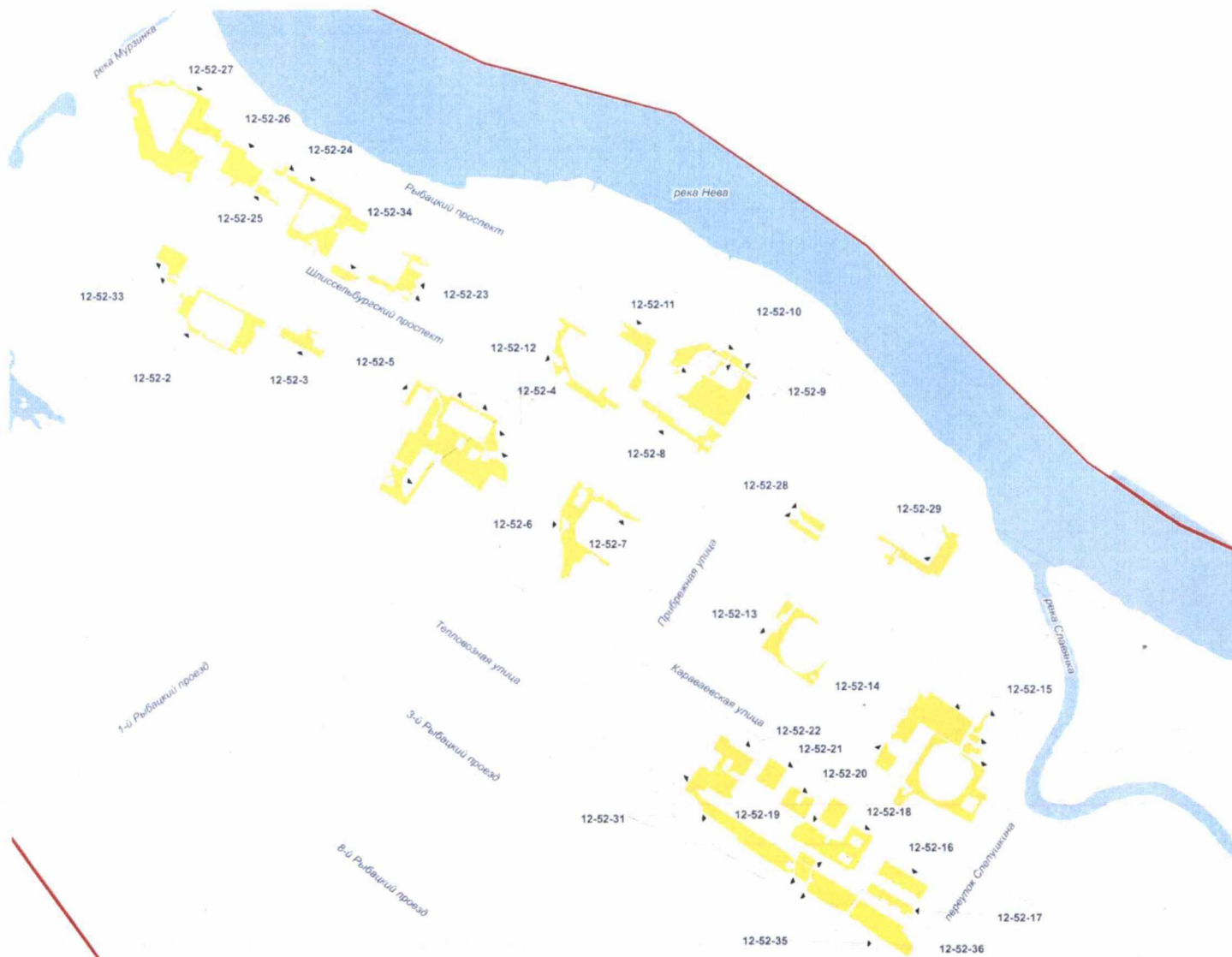
Территории зеленых насаждений общего пользования местного значения в границах Невского района Санкт-Петербурга  
(внутригородское муниципальное образование города федерального значения Санкт-Петербурга муниципальный округ Рыбацкое)

Схема 52



Территории зеленых насаждений общего пользования местного значения в границах Невского района Санкт-Петербурга  
 (внутригородское муниципальное образование города федерального значения Санкт-Петербурга муниципальный округ Рыбацкое, фрагмент 1)

Схема 52-1



**Условные обозначения**

- границы муниципальных образований
- территории зеленых насаждений общего пользования местного значения
- 12-52-1 номер территории зеленых насаждений общего пользования местного значения
- водные объекты
- улично-дорожная сеть

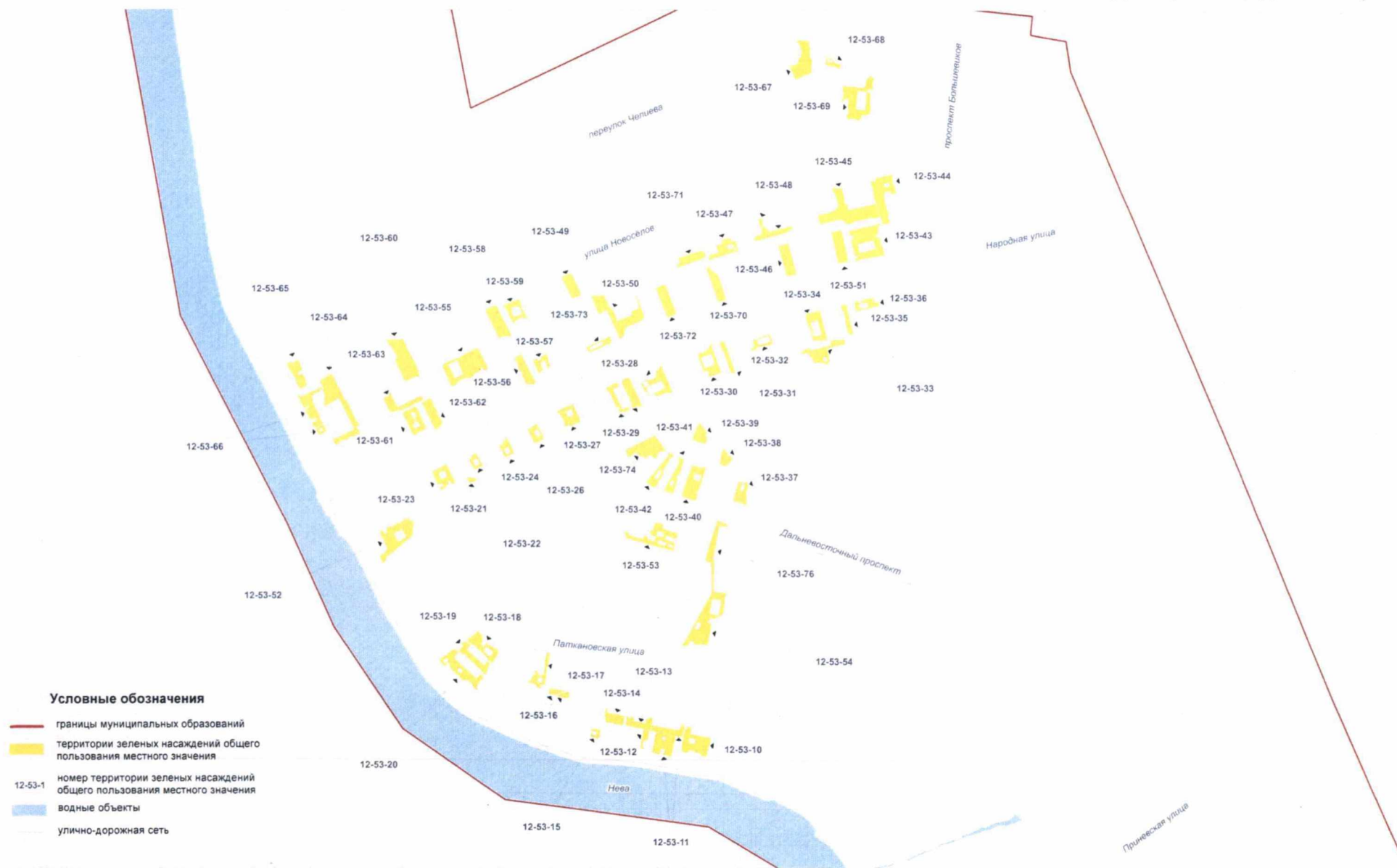
**Территории зеленых насаждений общего пользования местного значения в границах Невского района Санкт-Петербурга  
(внутригородское муниципальное образование города федерального значения Санкт-Петербурга муниципальный округ Народный)**

Схема 53



Территории зеленых насаждений общего пользования местного значения в границах Невского района Санкт-Петербурга  
(внутригородское муниципальное образование города федерального значения Санкт-Петербурга муниципальный округ Народный, фрагмент 1)

Схема 53-1



Территории зеленых насаждений общего пользования местного значения в границах Невского района Санкт-Петербурга  
(внутригородское муниципальное образование города федерального значения Санкт-Петербурга муниципальный округ Народный, фрагмент 2)

Схема 53-2



**Территории зеленых насаждений общего пользования местного значения в границах Невского района Санкт-Петербурга  
(внутригородское муниципальное образование города федерального значения Санкт-Петербурга муниципальный округ Невский округ)**

Схема 55



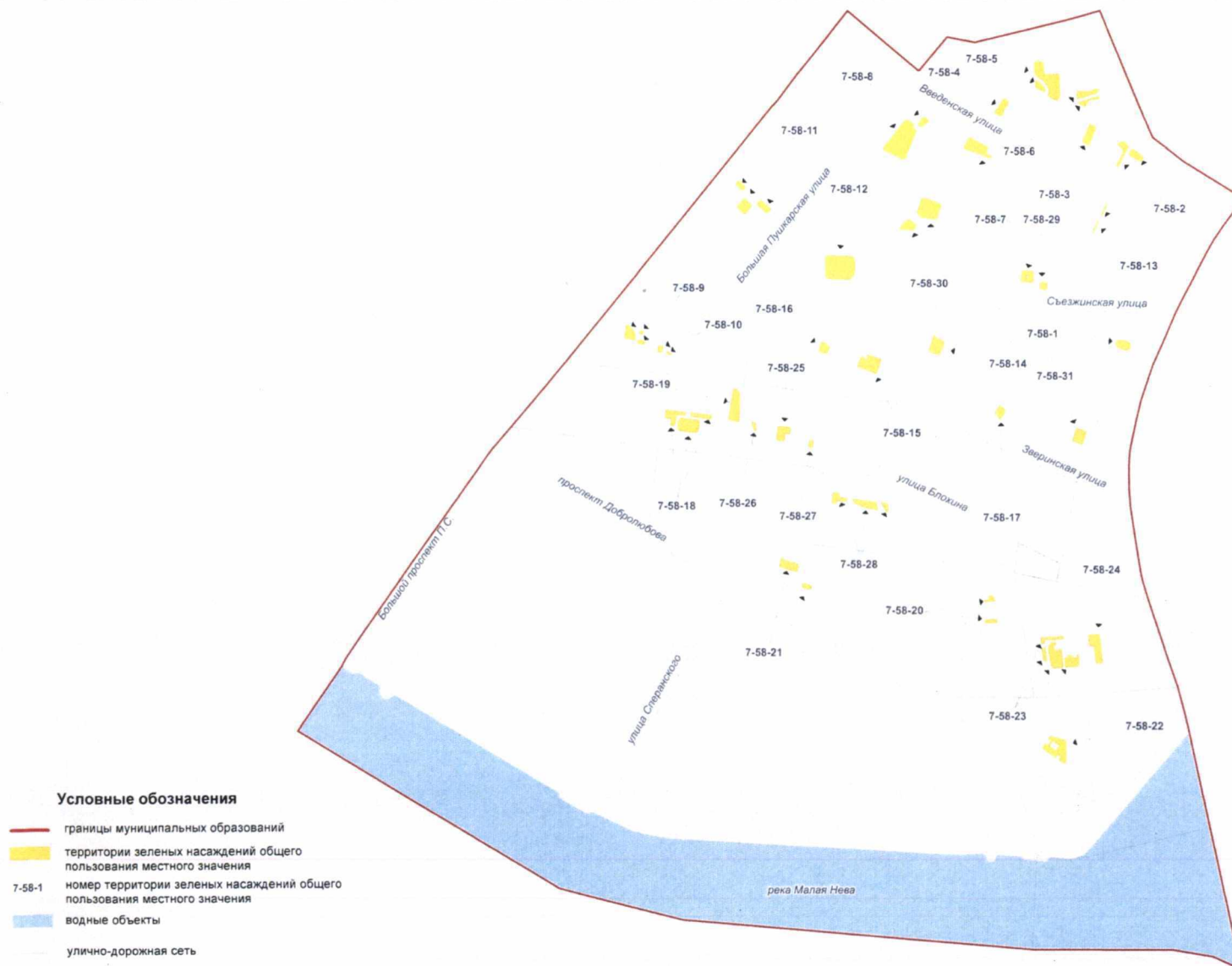
Территории зеленых насаждений общего пользования местного значения в границах Невского района Санкт-Петербурга  
 (внутригородское муниципальное образование города федерального значения Санкт-Петербурга муниципальный округ Невский округ, фрагмент 1)

Схема 55-1

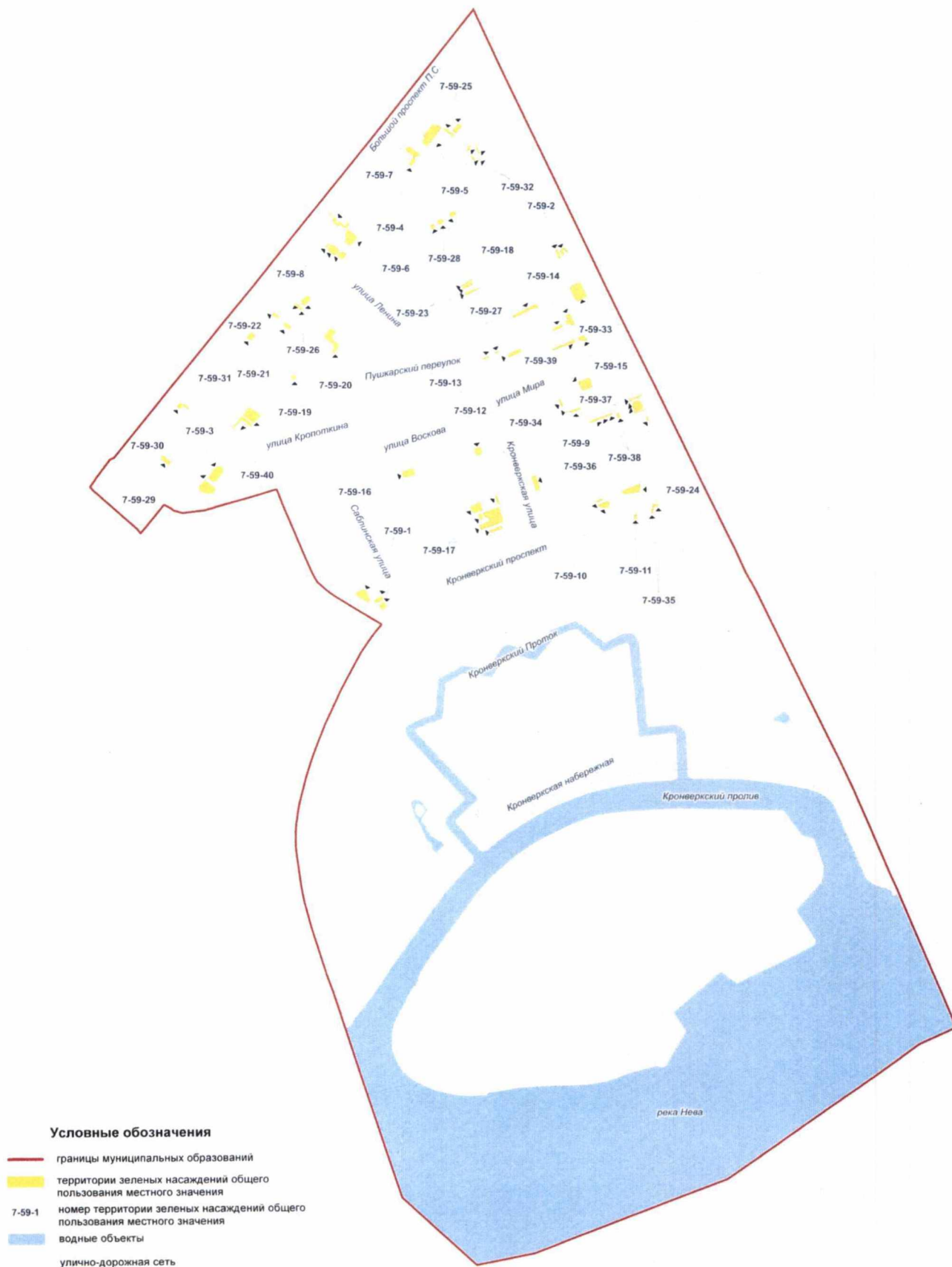


**Территории зеленых насаждений общего пользования местного значения в границах Петроградского района Санкт-Петербурга  
(внутригородское муниципальное образование города федерального значения Санкт-Петербурга муниципальный округ Введенский)**

Схема 58

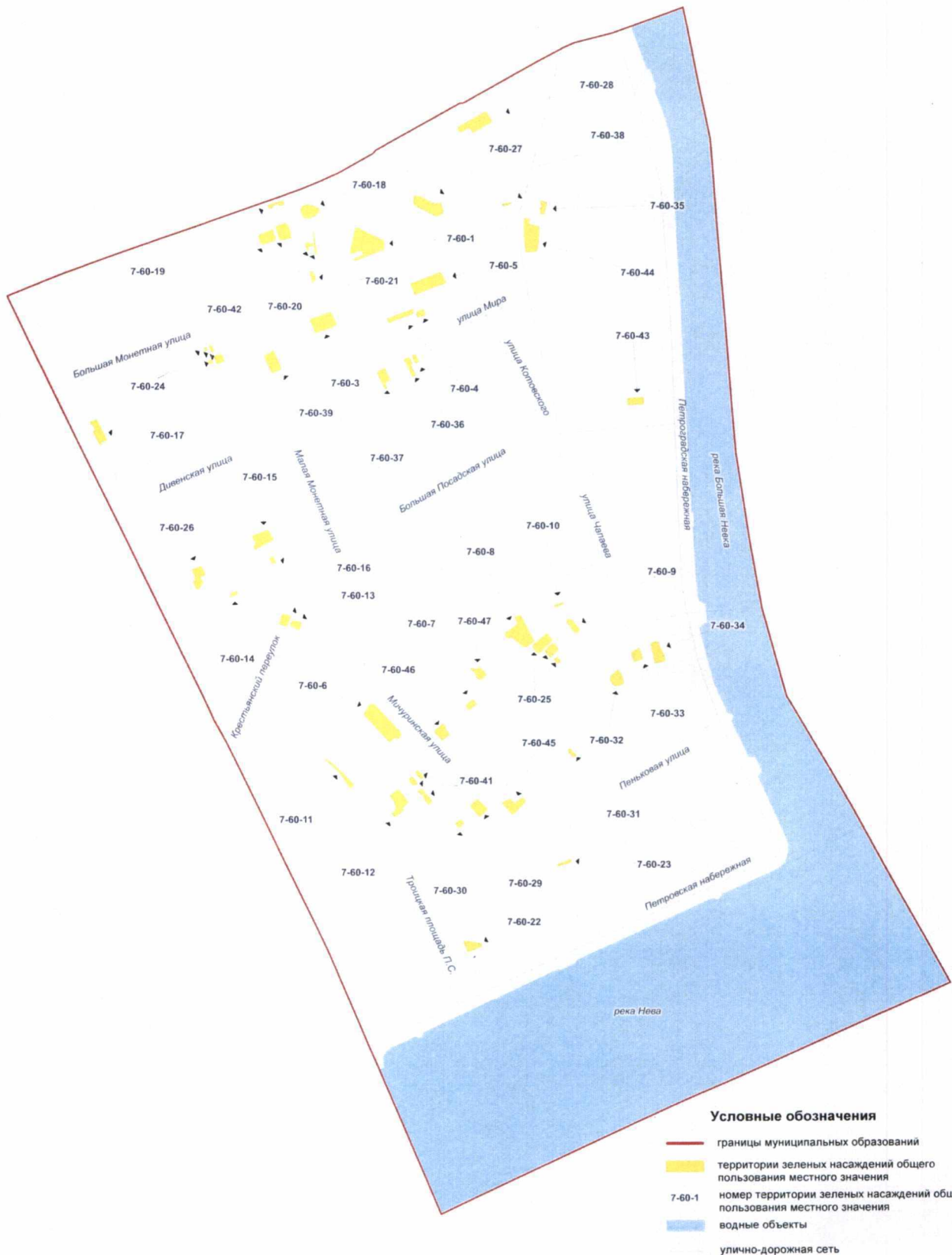


**Территории зеленых насаждений общего пользования местного значения  
в границах Петроградского района Санкт-Петербурга** Схема 59  
**(внутригородское муниципальное образование города федерального значения Санкт-Петербурга  
муниципальный округ Кронверкское)**

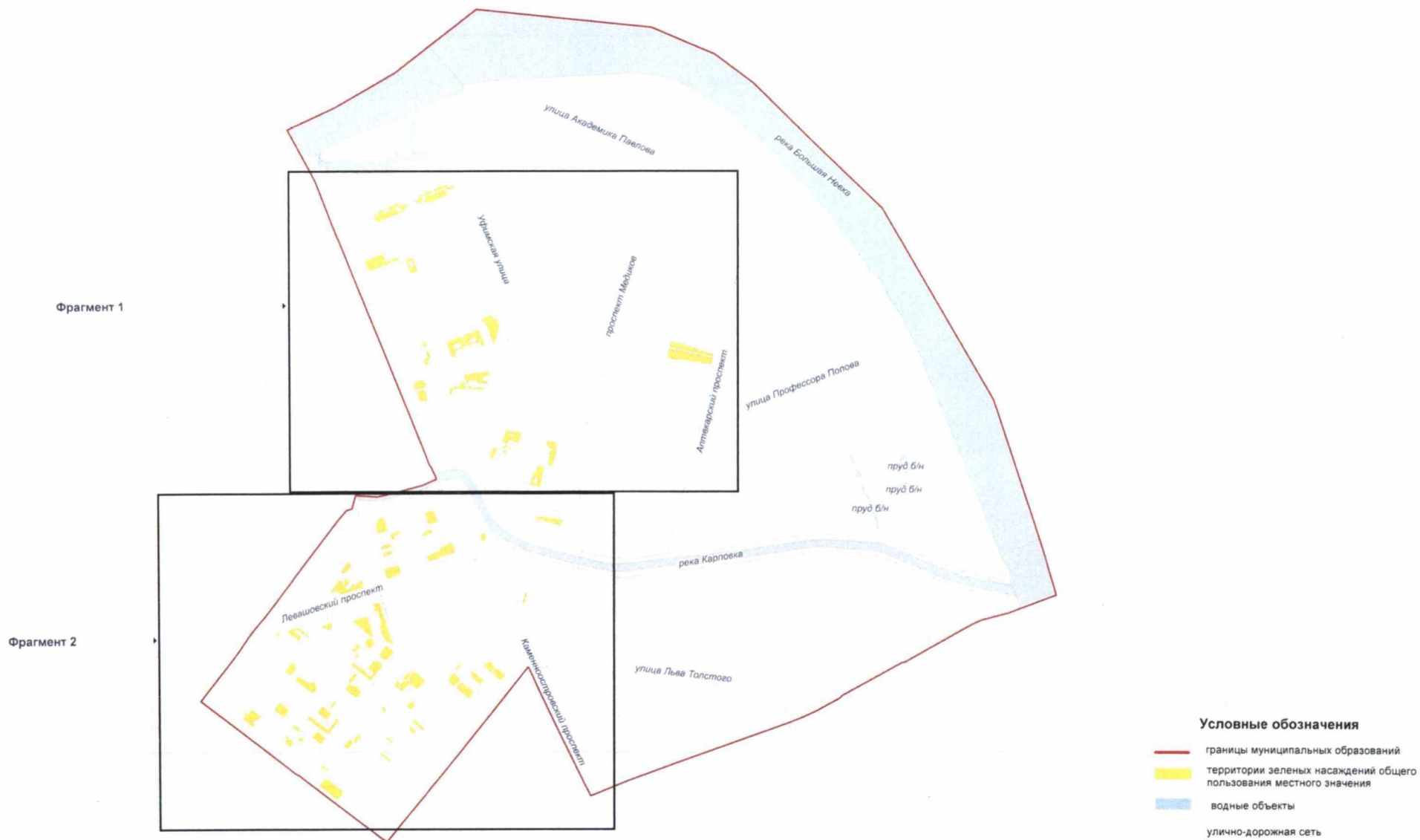


**Территории зеленых насаждений общего пользования местного значения  
в границах Петроградского района Санкт-Петербурга**  
(внутригородское муниципальное образование города федерального значения Санкт-Петербурга  
муниципальный округ Посадский)

Схема 60



Территории зеленых насаждений общего пользования местного значения в границах Петроградского района Санкт-Петербурга  
(внутригородское муниципальное образование города федерального значения Санкт-Петербурга муниципальный округ Аптекарский остров)

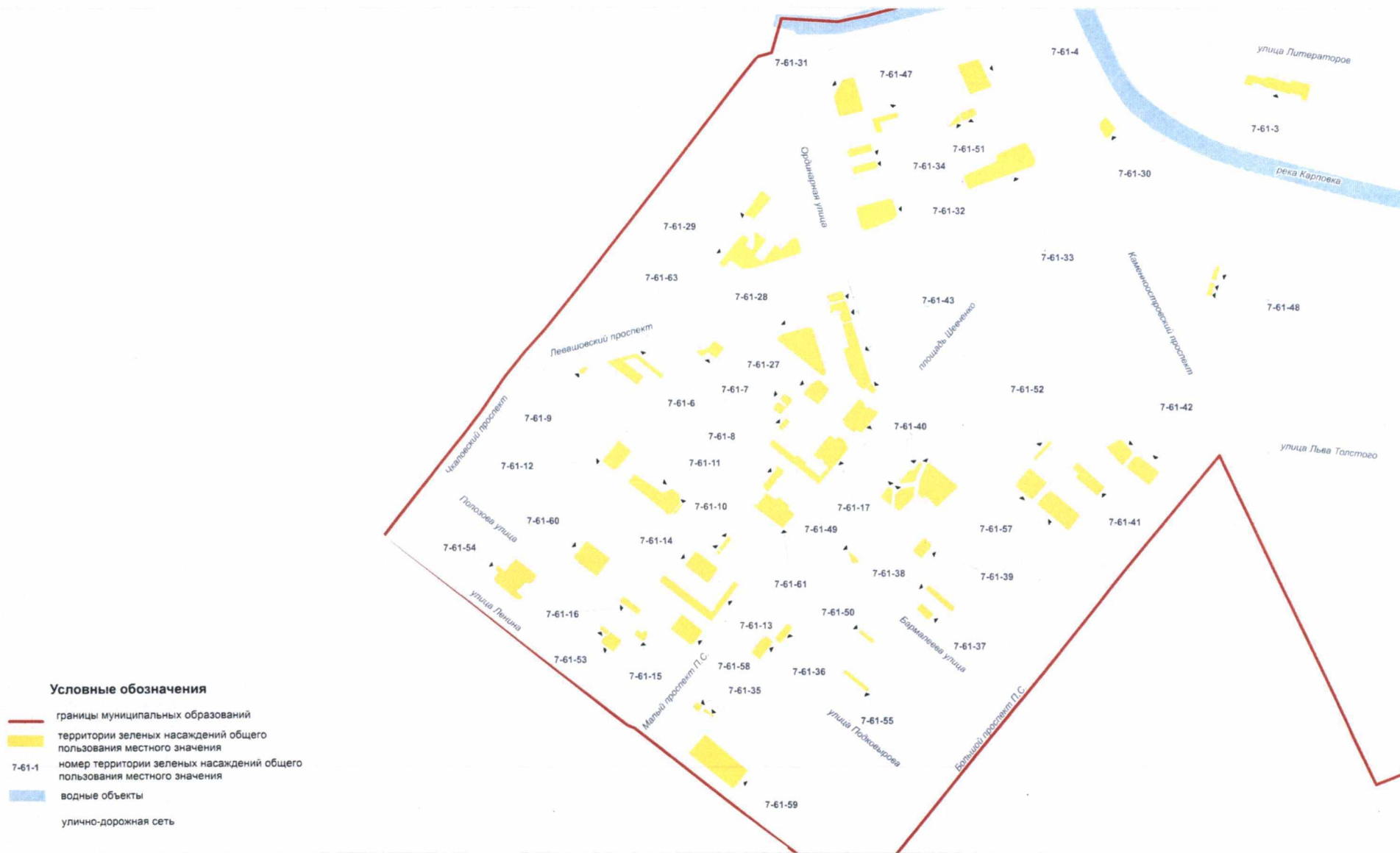


Территории зеленых насаждений общего пользования местного значения в границах Петроградского района Санкт-Петербурга  
(внутригородское муниципальное образование города федерального значения Санкт-Петербурга муниципальный округ Аптекарский остров, фрагмент 1)

Схема 61-1

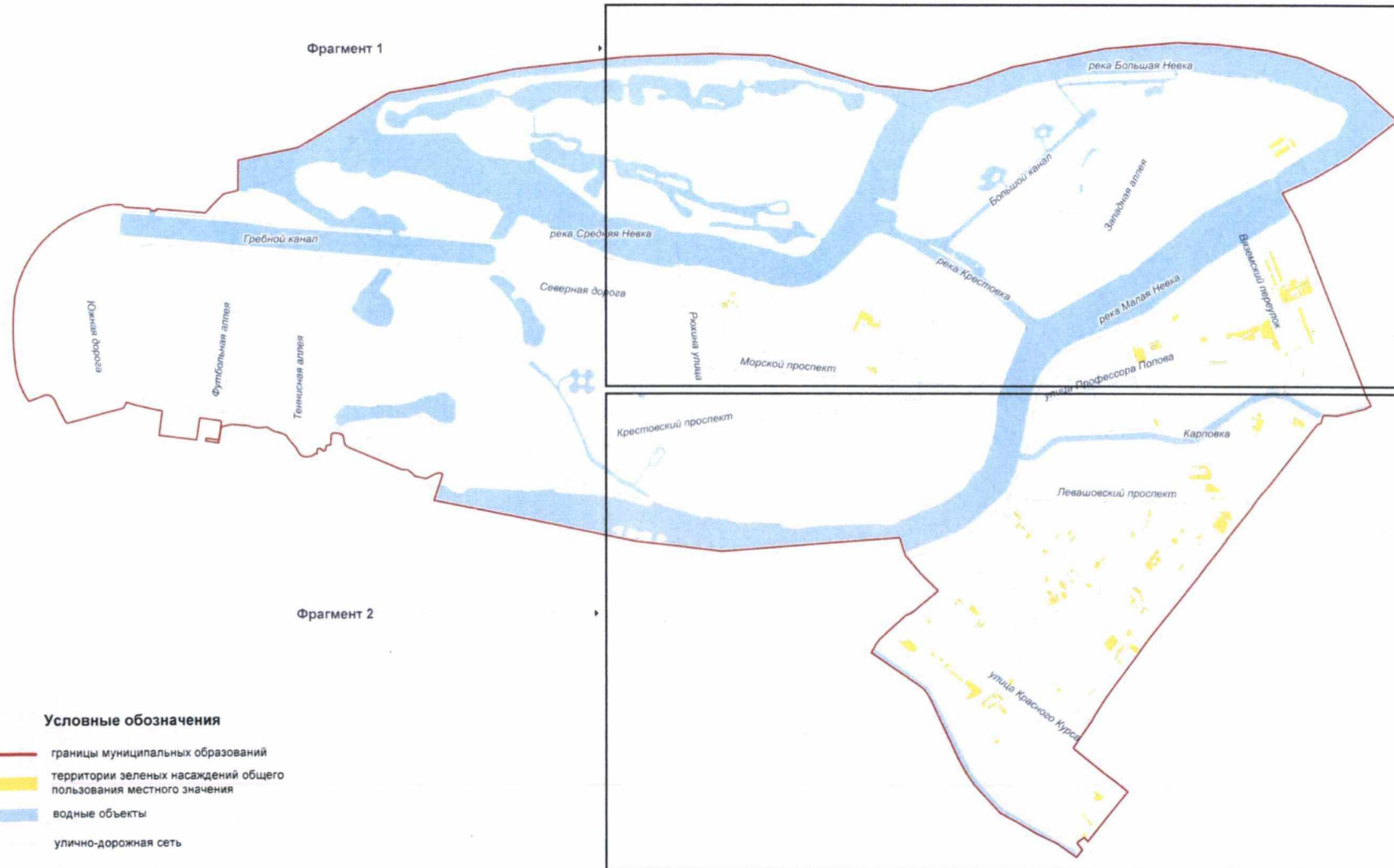


**Территории зеленых насаждений общего пользования местного значения в границах Петроградского района Санкт-Петербурга** Схема 61-2  
**(внутригородское муниципальное образование города федерального значения Санкт-Петербурга муниципальный округ Аптекарский остров, фрагмент 2)**



**Территории зеленых насаждений общего пользования местного значения в границах Петроградского района Санкт-Петербурга  
(внутригородское муниципальное образование города федерального значения Санкт-Петербурга муниципальный округ Чкаловское)**

Схема 63

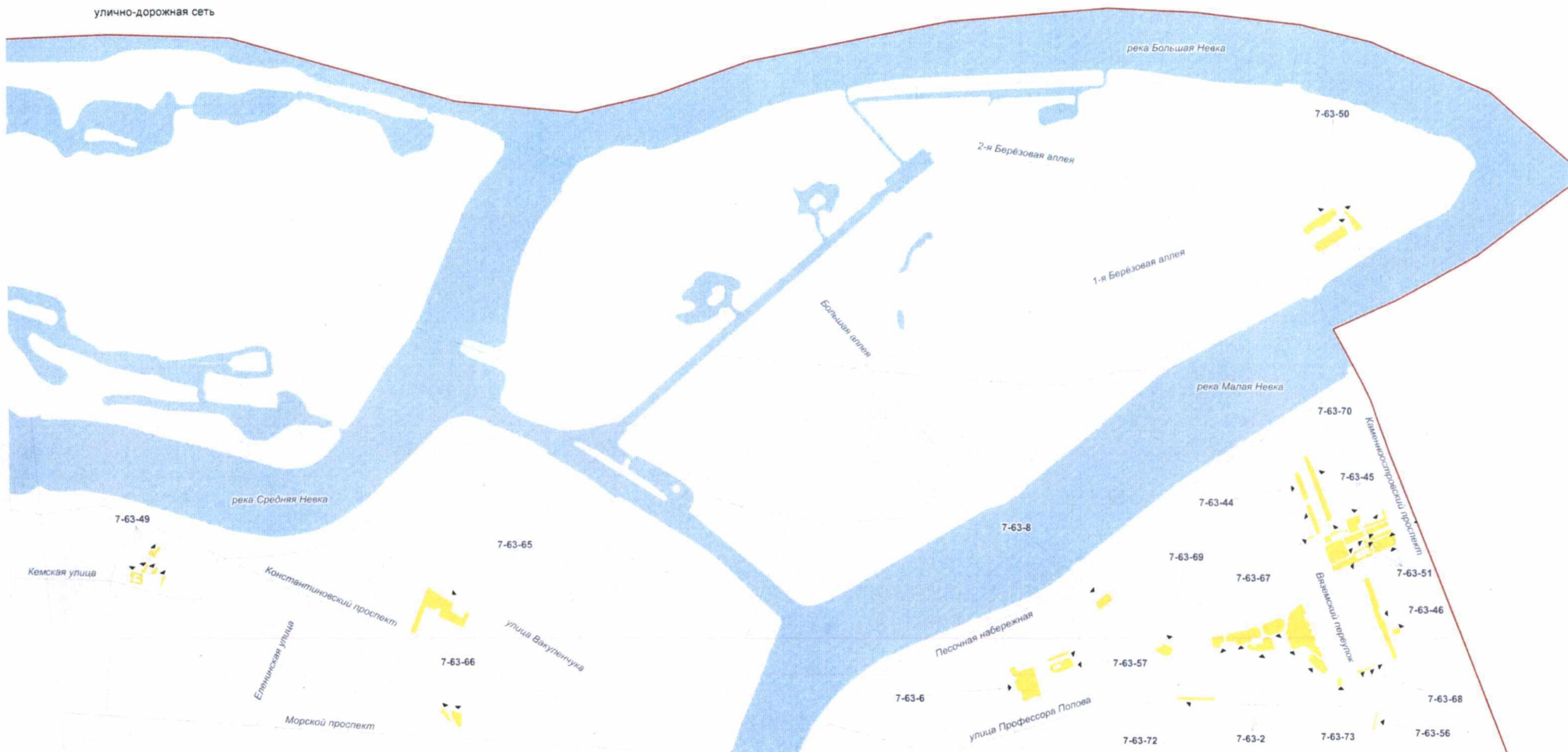


Территории зеленых насаждений общего пользования местного значения в границах Петроградского района Санкт-Петербурга  
(внутригородское муниципальное образование города федерального значения Санкт-Петербурга муниципальный округ Чкаловское, фрагмент 1)

Схема 63-1

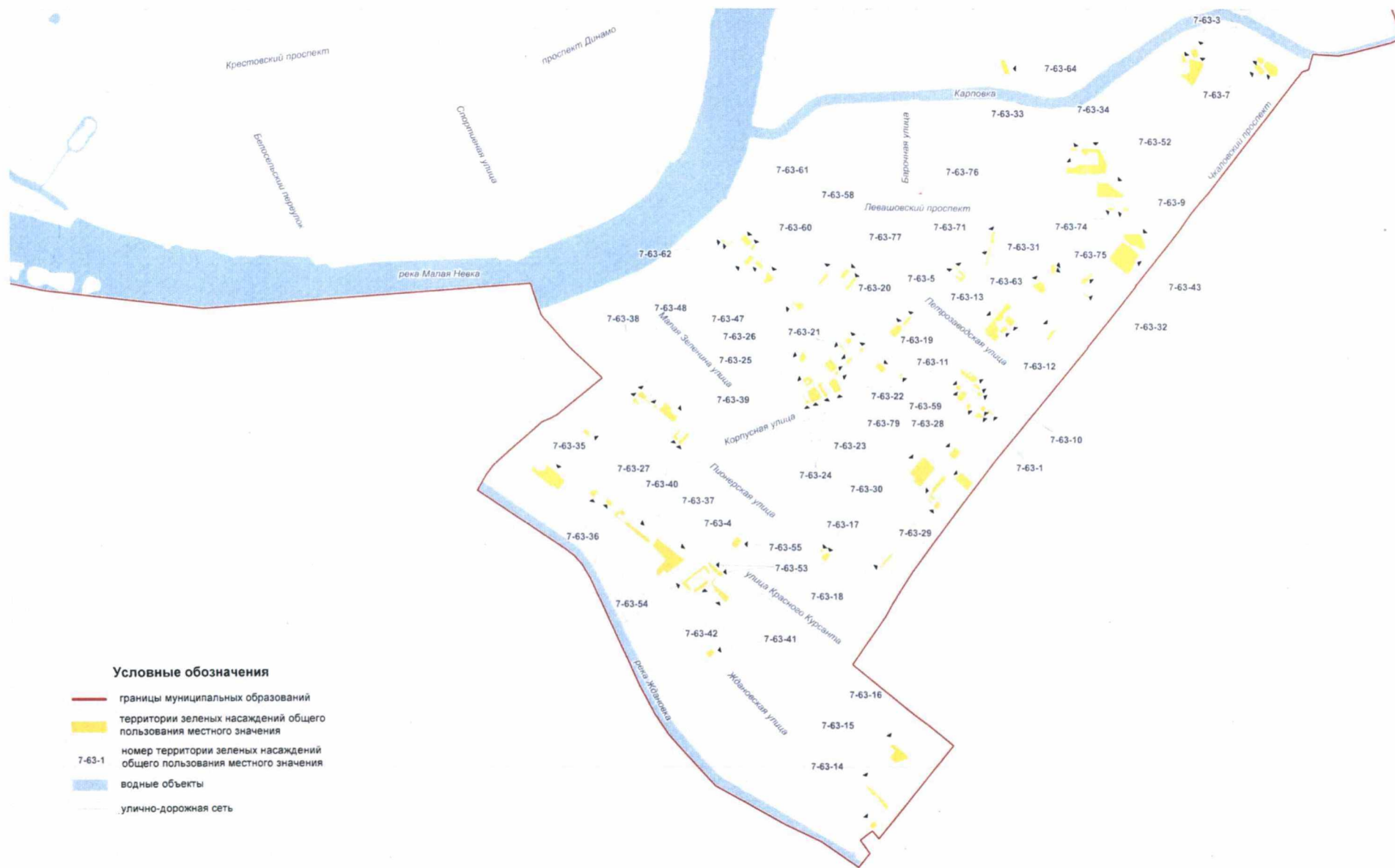
Условные обозначения

- границы муниципальных образований
- территории зеленых насаждений общего пользования местного значения
- 7-63-1 номер территории зеленых насаждений общего пользования местного значения
- водные объекты
- улично-дорожная сеть



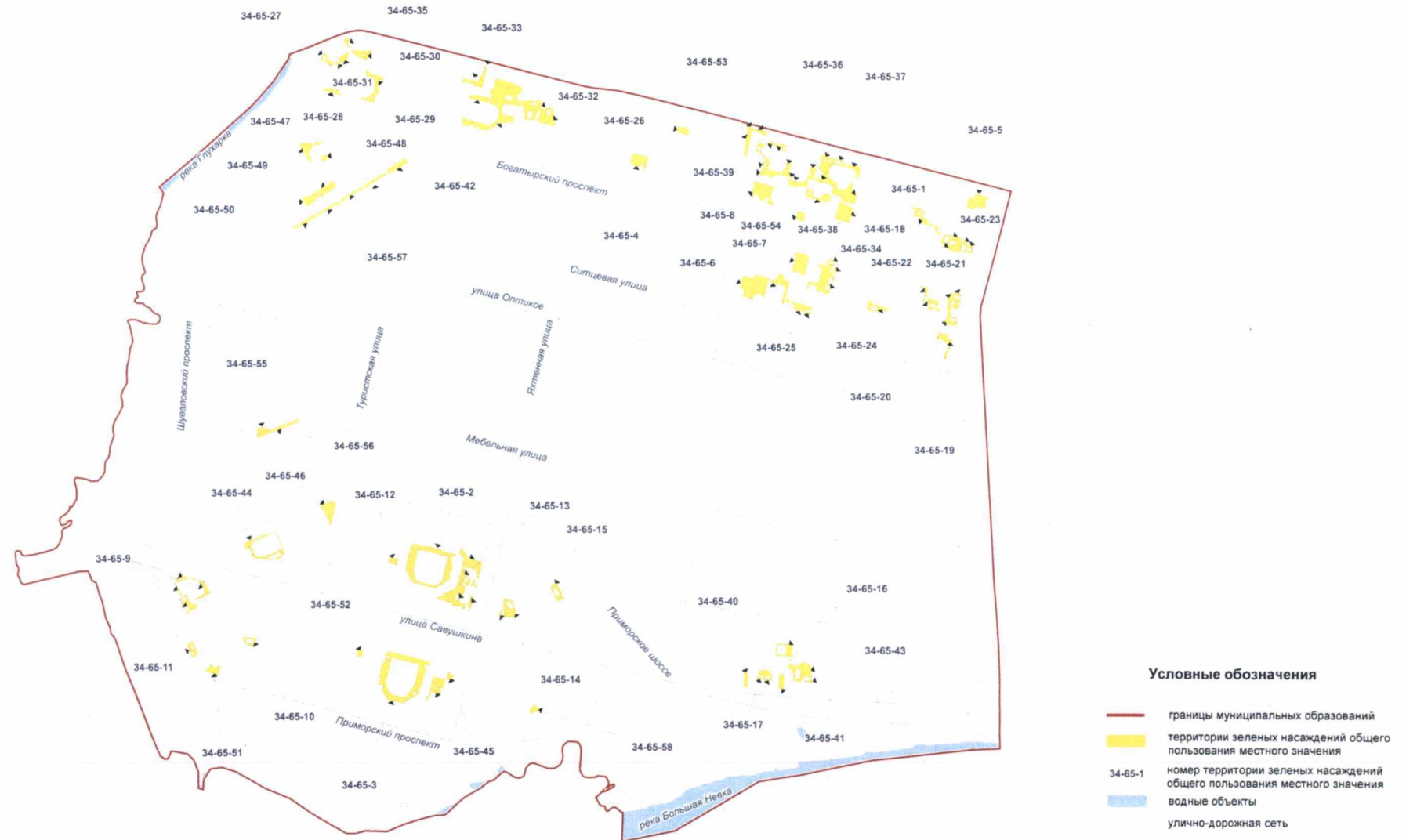
**Территории зеленых насаждений общего пользования местного значения в границах Петроградского района Санкт-Петербурга  
(внутригородское муниципальное образование города федерального значения Санкт-Петербурга муниципальный округ Чкаловское, фрагмент 2)**

Схема 63-2



**Территории зеленых насаждений общего пользования местного значения в границах Приморского района Санкт-Петербурга  
(внутригородское муниципальное образование города федерального значения Санкт-Петербурга муниципальный округ № 65)**

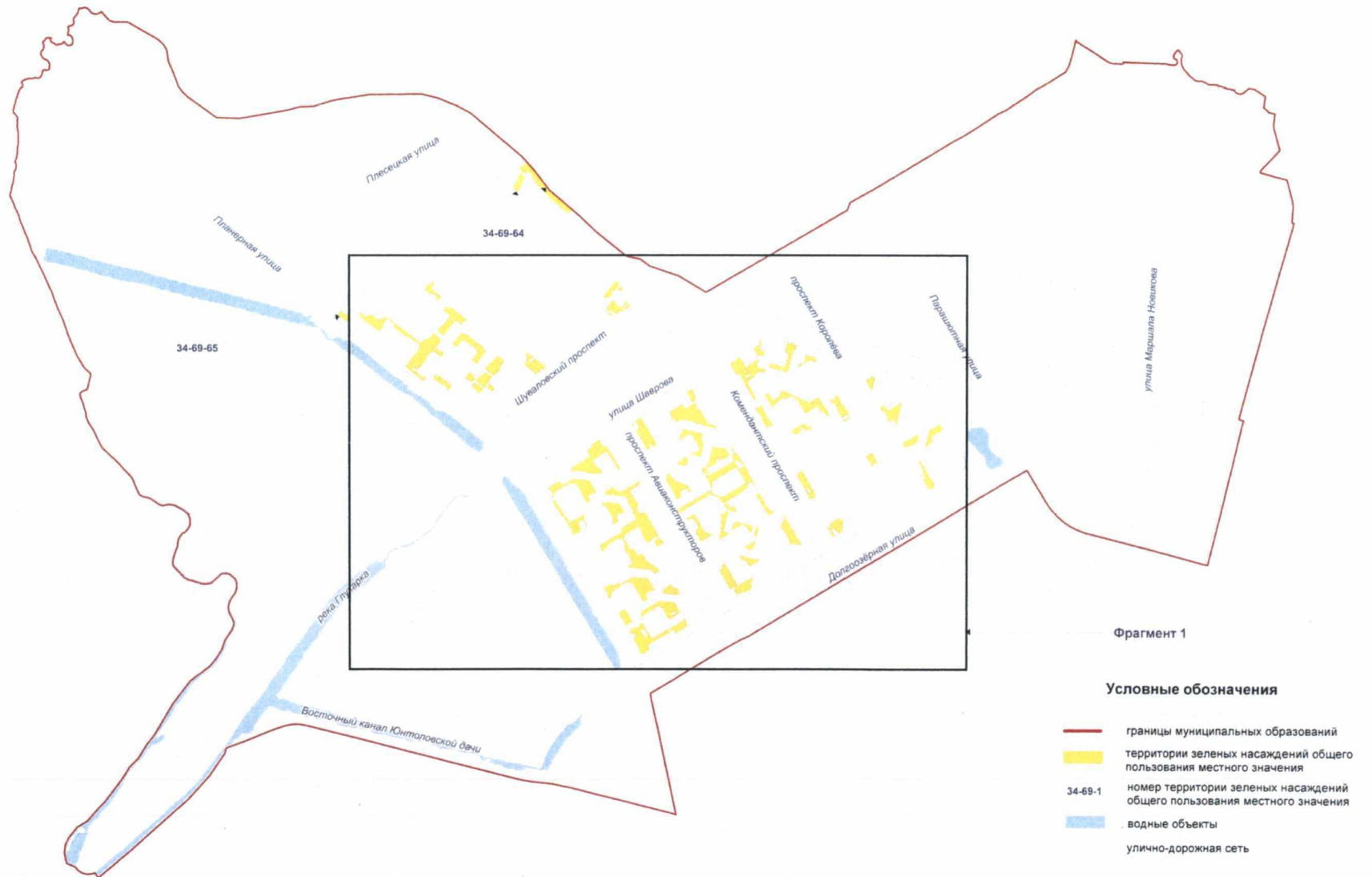
Схема 65





**Территории зеленых насаждений общего пользования местного значения в границах Приморского района Санкт-Петербурга  
(внутригородское муниципальное образование города федерального значения Санкт-Петербурга муниципальный округ Юнтолово)**

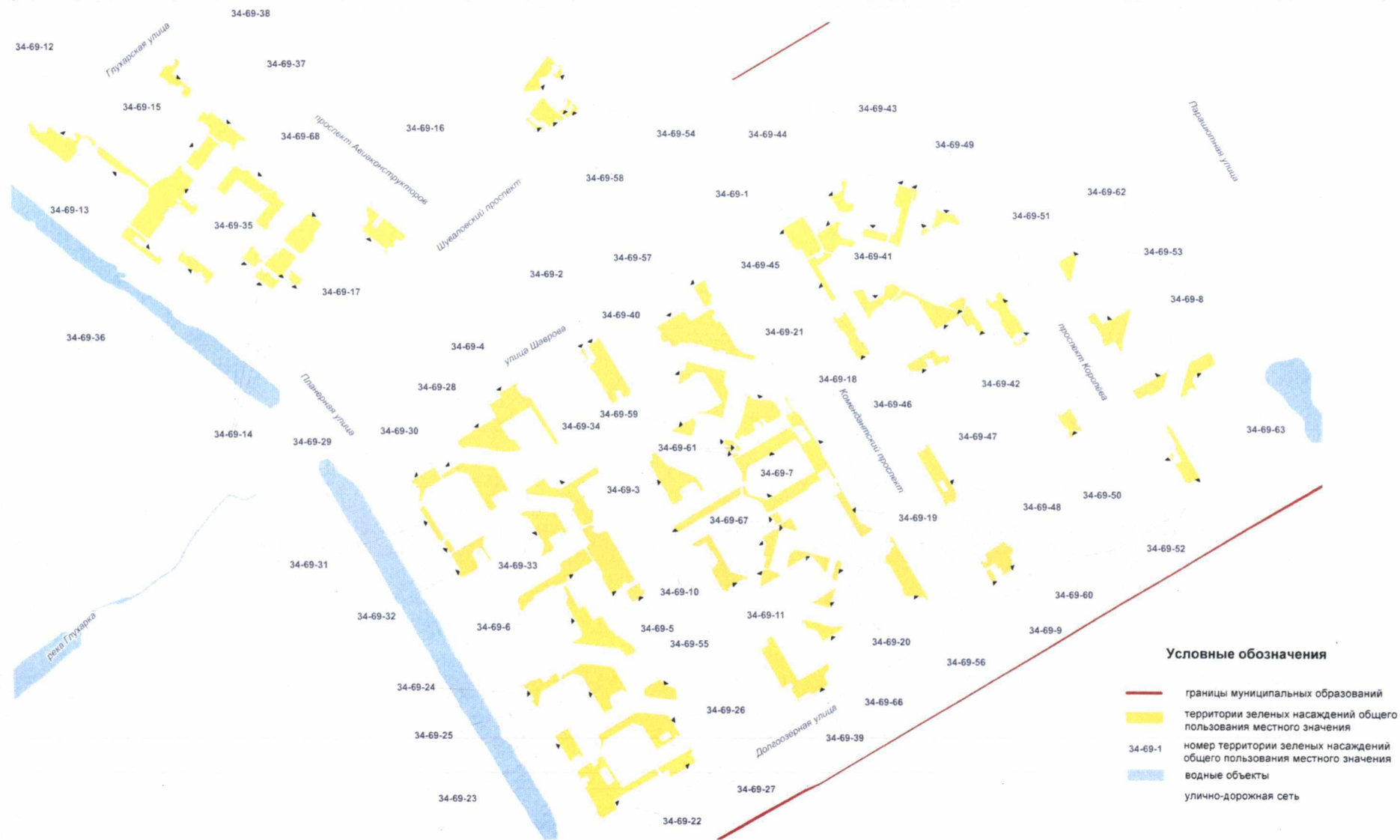
Схема 69



Территории зеленых насаждений общего пользования местного значения в границах Приморского района Санкт-Петербурга

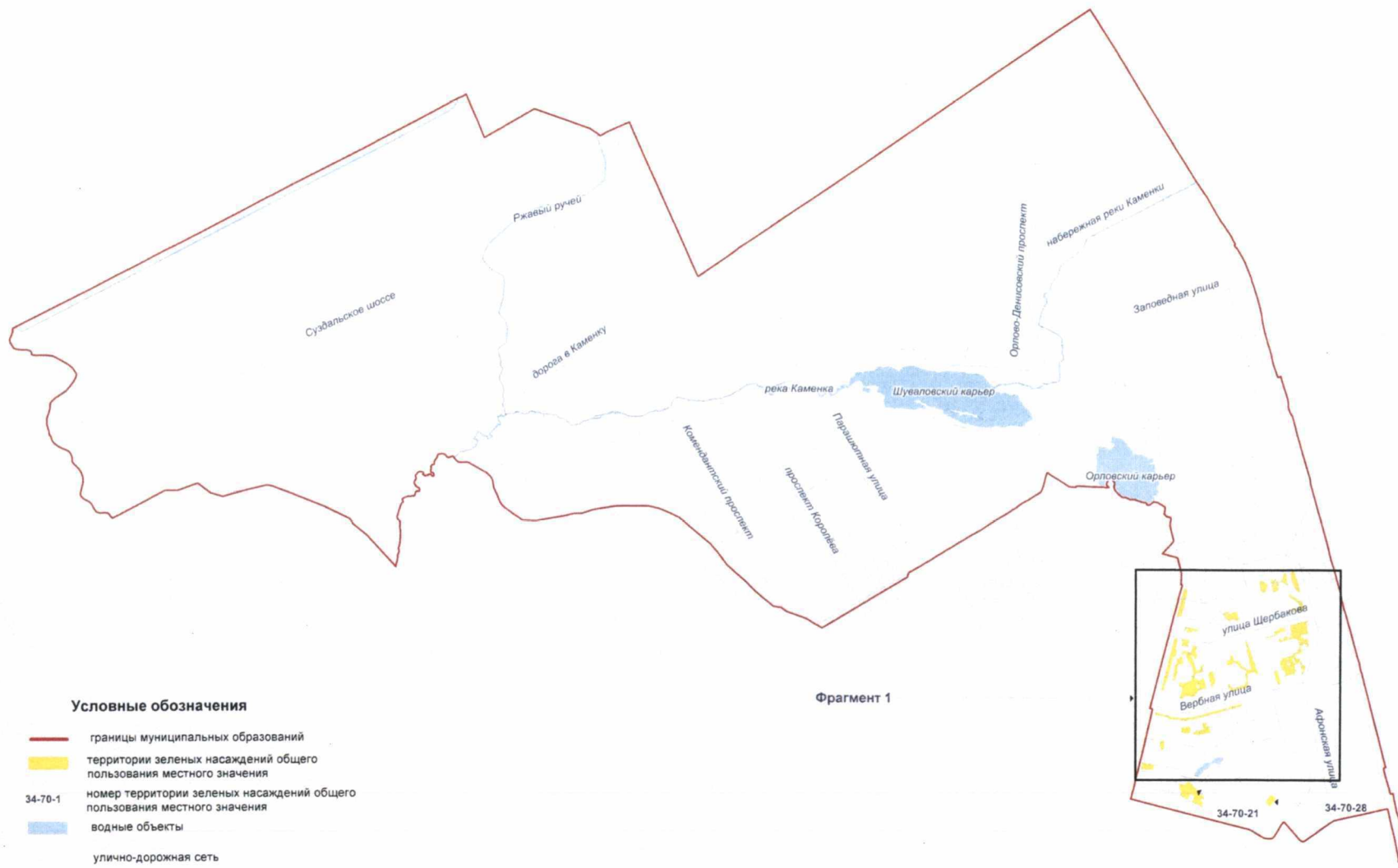
Схема 69-1

(внутригородское муниципальное образование города федерального значения Санкт-Петербурга муниципальный округ Юнтолово, фрагмент 1)



**Территории зеленых насаждений общего пользования местного значения в границах Приморского района Санкт-Петербурга  
(внутригородское муниципальное образование города федерального значения Санкт-Петербурга муниципальный округ Коломяги)**

Схема 70



Территории зеленых насаждений общего пользования местного значения в границах Приморского района Санкт-Петербурга

Схема 70-1

(внутригородское муниципальное образование города федерального значения Санкт-Петербурга муниципальный округ Коломяги, фрагмент 1)



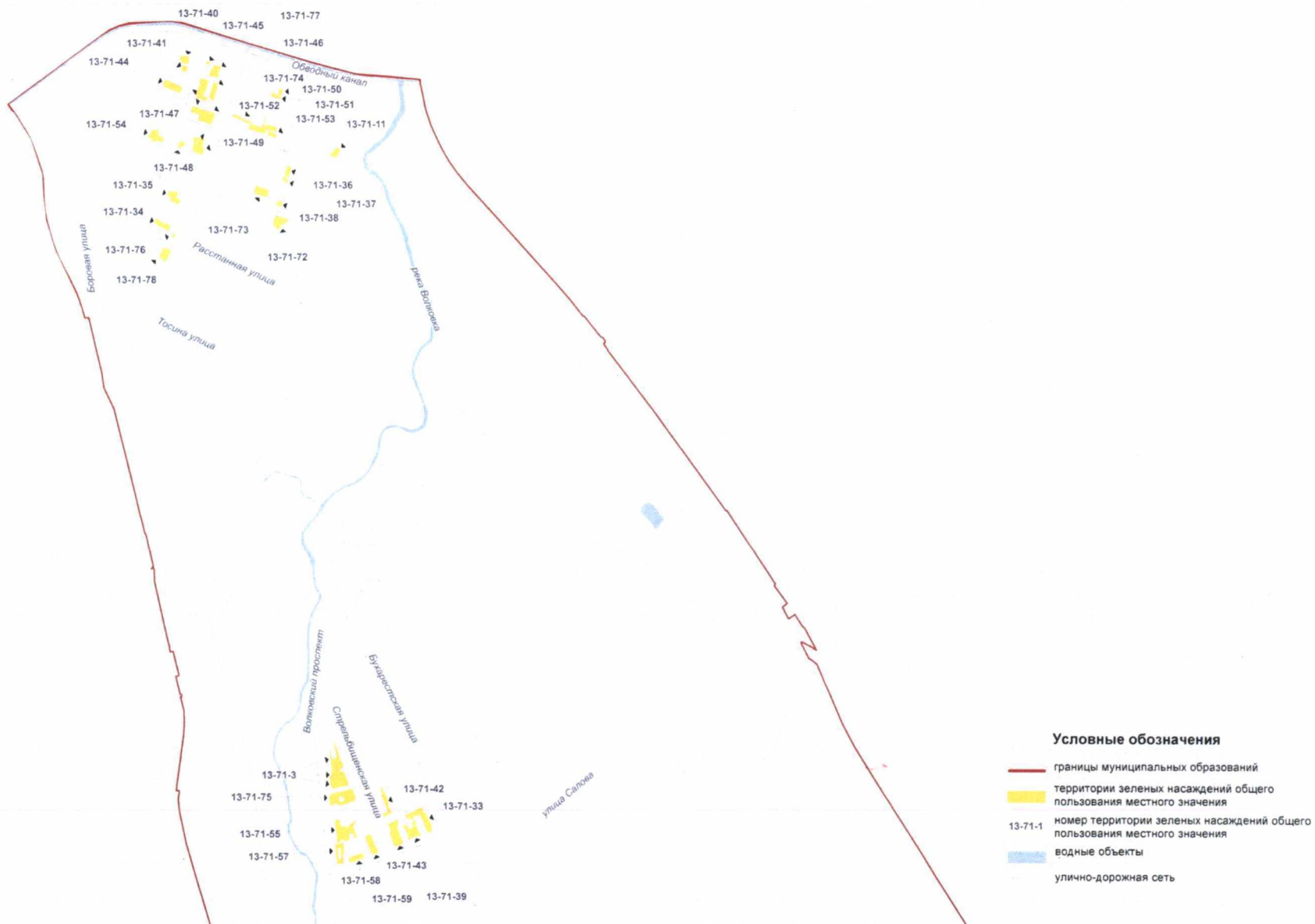
Территории зеленых насаждений общего пользования местного значения в границах Фрунзенского района Санкт-Петербурга  
(внутригородское муниципальное образование города федерального значения Санкт-Петербурга муниципальный округ Волковское)

Схема 71



**Территории зеленых насаждений общего пользования местного значения в границах Фрунзенского района Санкт-Петербурга  
(внутригородское муниципальное образование города федерального значения Санкт-Петербурга муниципальный округ Волковское, фрагмент 1)**

Схема 71-1



**Условные обозначения**

- границы муниципальных образований
- территории зеленых насаждений общего пользования местного значения
- 13-71-1 номер территории зеленых насаждений общего пользования местного значения
- водные объекты
- улично-дорожная сеть

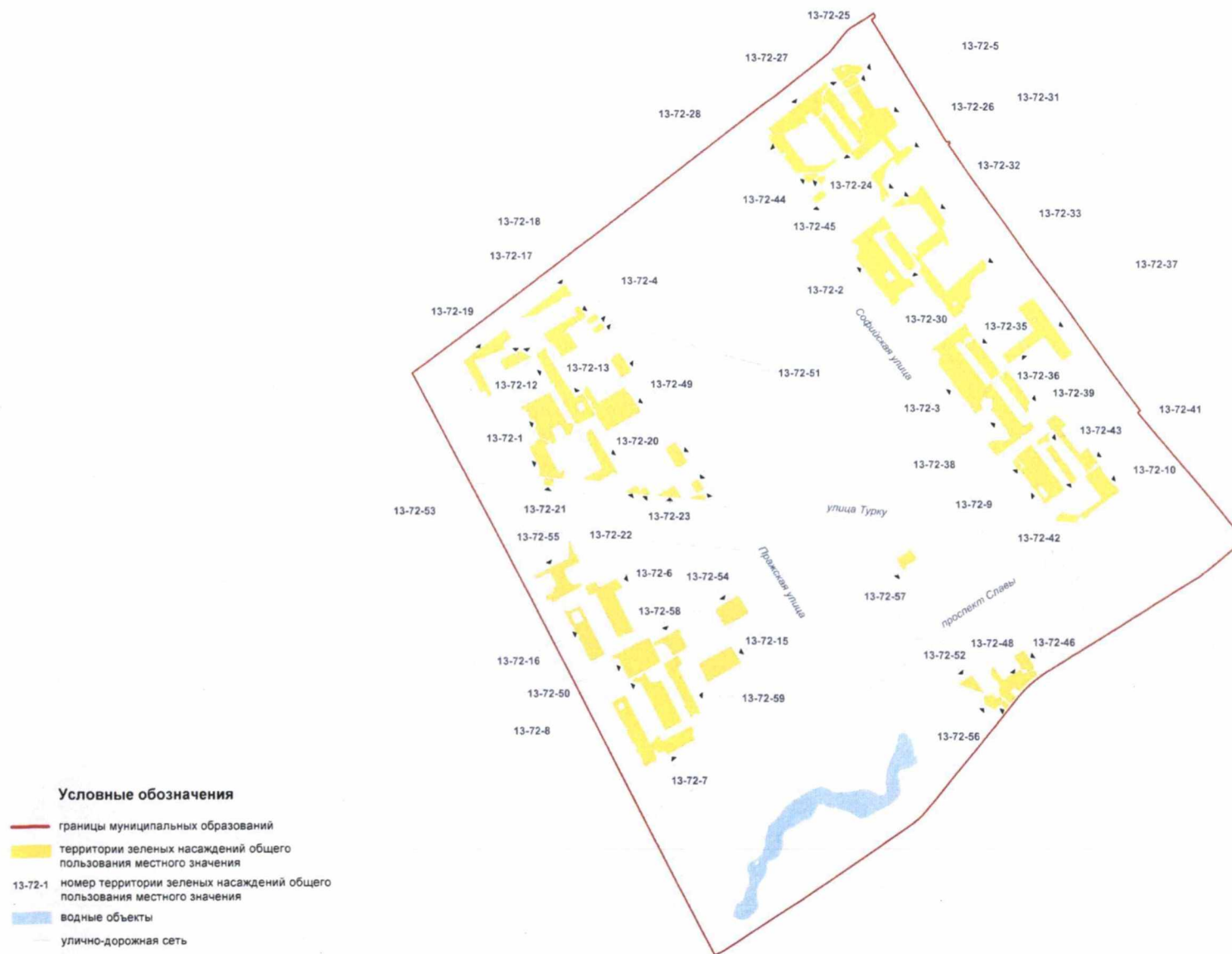
Территории зеленых насаждений общего пользования местного значения в границах Фрунзенского района Санкт-Петербурга  
(внутригородское муниципальное образование города федерального значения Санкт-Петербурга муниципальный округ Волковское, фрагмент 2)

Схема 71-2



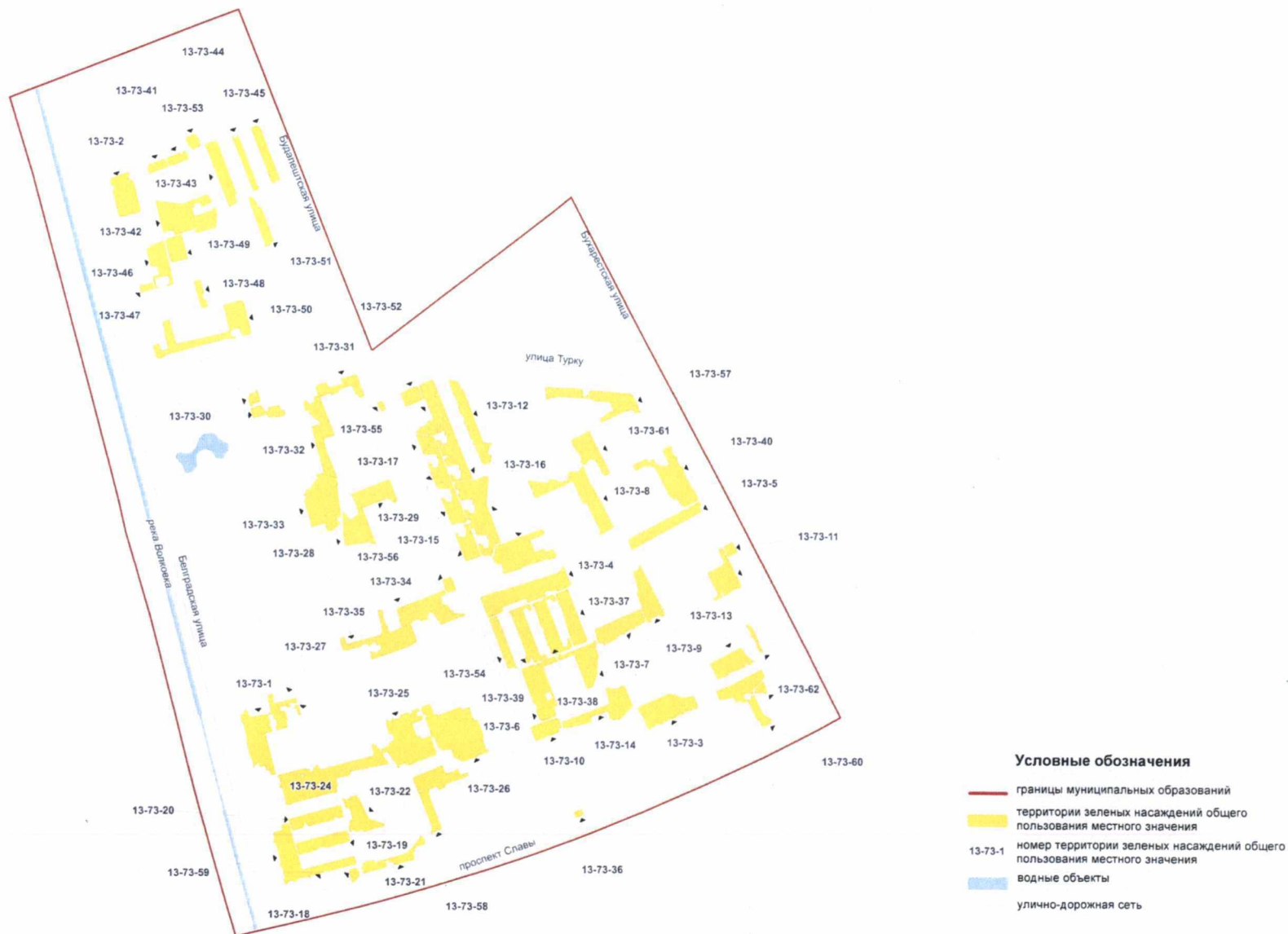
**Территории зеленых насаждений общего пользования местного значения в границах Фрунзенского района Санкт-Петербурга  
(внутригородское муниципальное образование города федерального значения Санкт-Петербурга муниципальный округ Николаевский)**

Схема 72



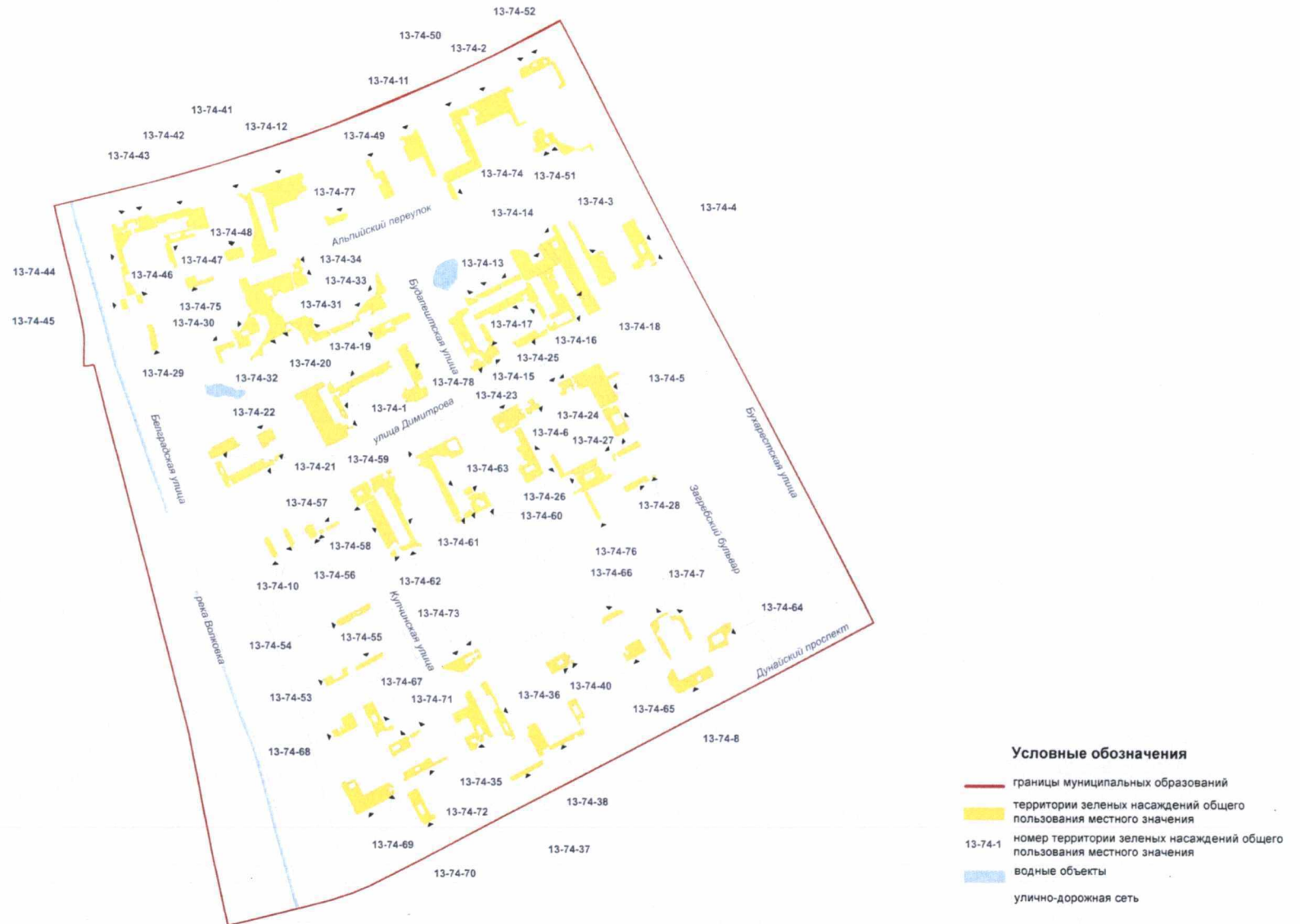
**Территории зеленых насаждений общего пользования местного значения в границах Фрунзенского района Санкт-Петербурга  
(внутригородское муниципальное образование города федерального значения Санкт-Петербурга муниципальный округ Купчино)**

Схема 73



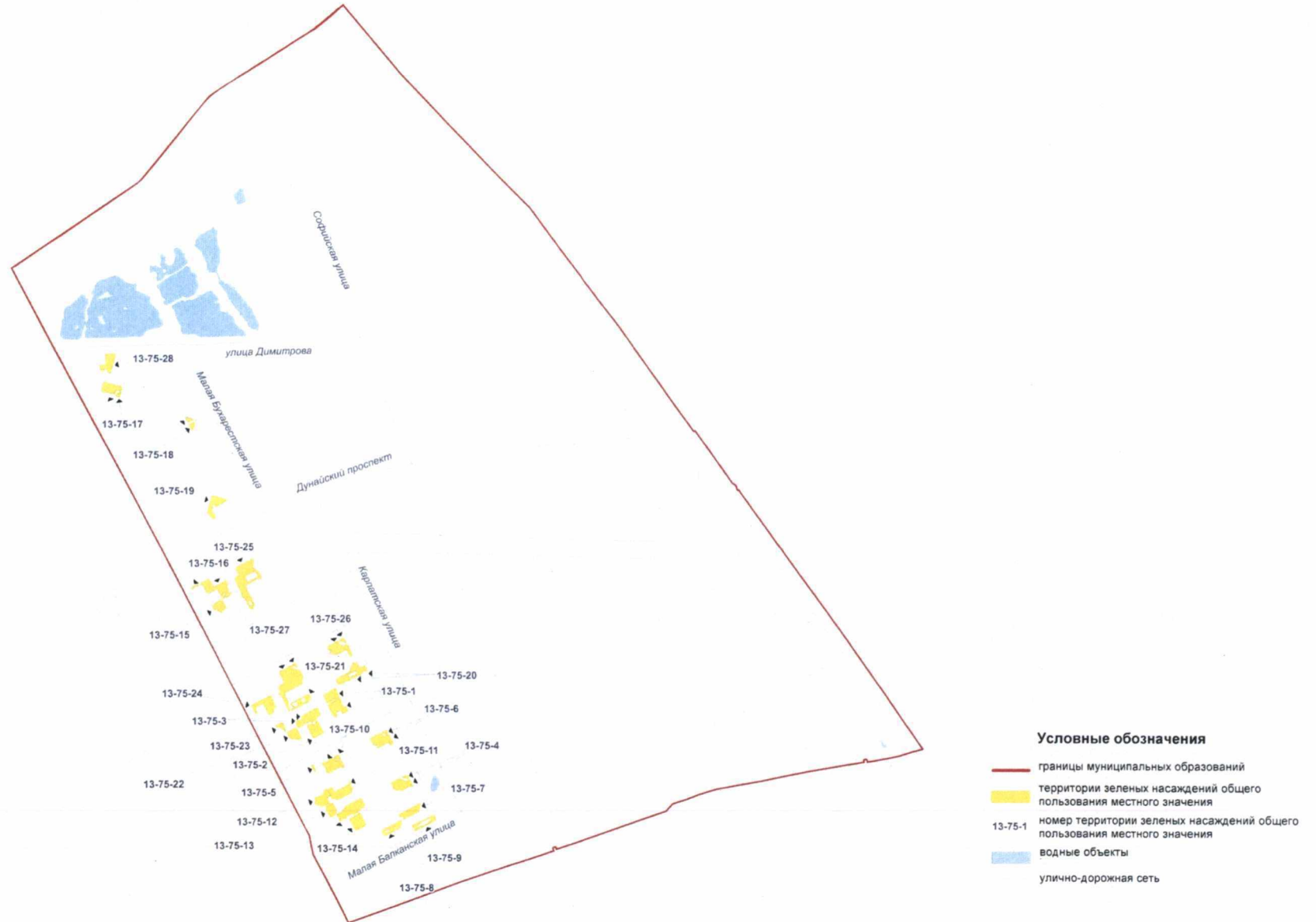
**Территории зеленых насаждений общего пользования местного значения в границах Фрунзенского района Санкт-Петербурга  
(внутригородское муниципальное образование города федерального значения Санкт-Петербурга муниципальный округ Георгиевский)**

Схема 74



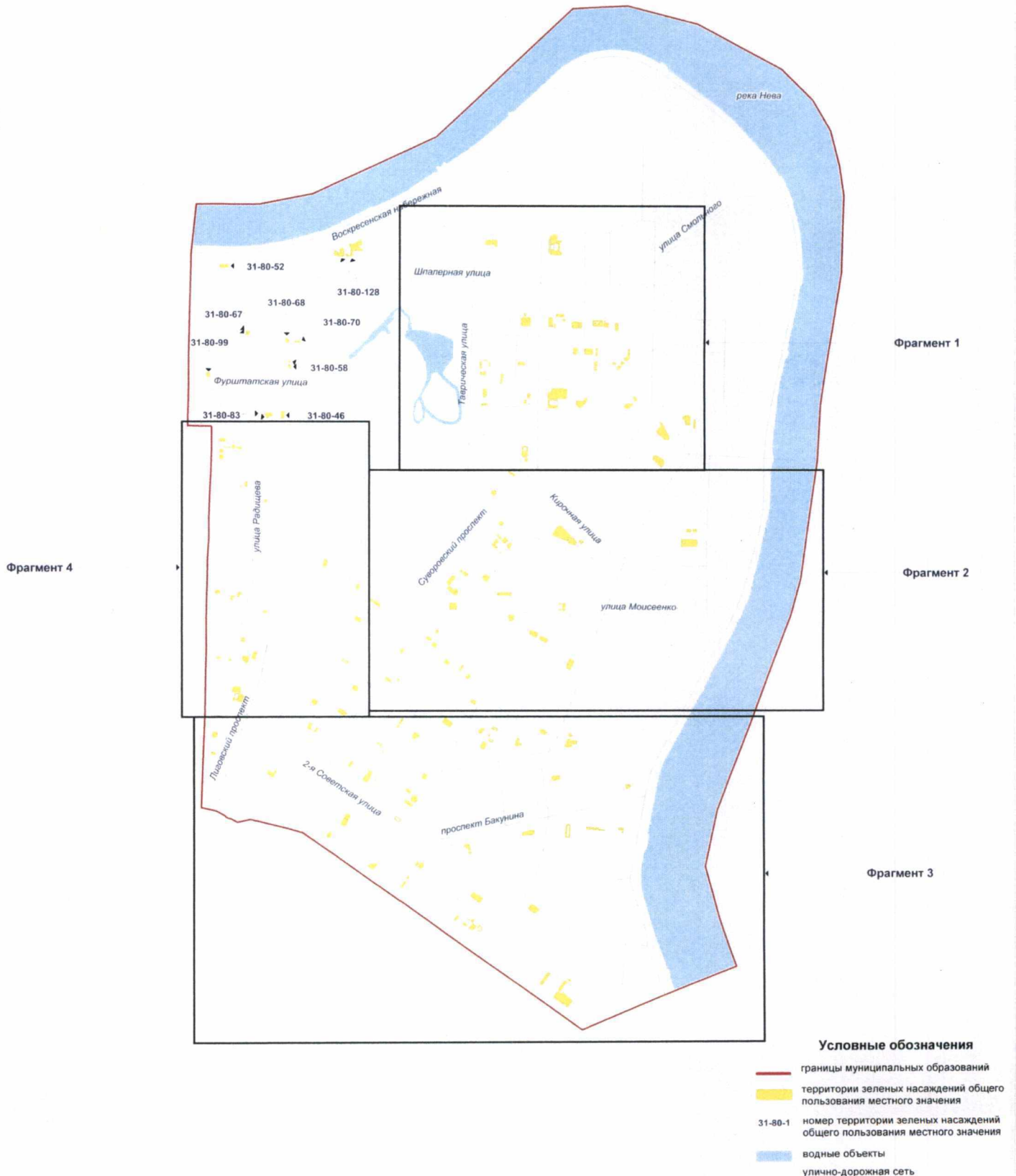
Территории зеленых насаждений общего пользования местного значения в границах Фрунзенского района Санкт-Петербурга  
(внутригородское муниципальное образование города федерального значения Санкт-Петербурга муниципальный округ Александровский)

Схема 75



**Территории зеленых насаждений общего пользования местного значения  
в границах Центрального района Санкт-Петербурга  
(внутригородское муниципальное образование города федерального значения Санкт-Петербурга  
муниципальный округ Смольнинское)**

Схема 80

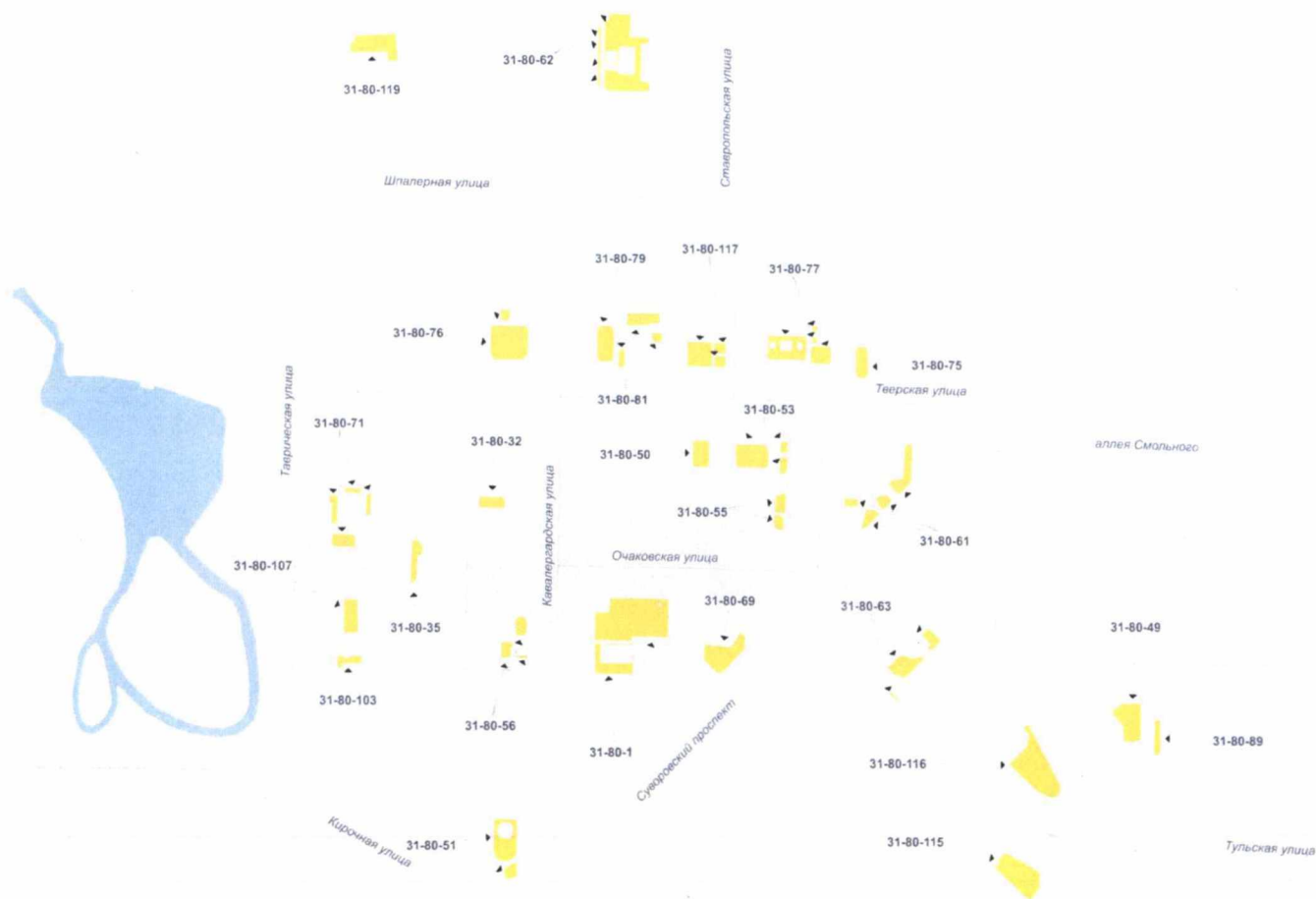


**Территории зеленых насаждений общего пользования местного значения в границах Центрального района Санкт-Петербурга** (внутригородское муниципальное образование города федерального значения Санкт-Петербурга муниципальный округ Смольнинское, фрагмент 1)

Схема 80-1

**Условные обозначения**

- границы муниципальных образований
- территории зеленых насаждений общего пользования местного значения
- 31-80-1 номер территории зеленых насаждений общего пользования местного значения
- водные объекты
- улично-дорожная сеть



**Территории зеленых насаждений общего пользования местного значения в границах Центрального района Санкт-Петербурга** (внутригородское муниципальное образование города федерального значения Санкт-Петербурга муниципальный округ Смольнинское, фрагмент 2)

Схема 80-2

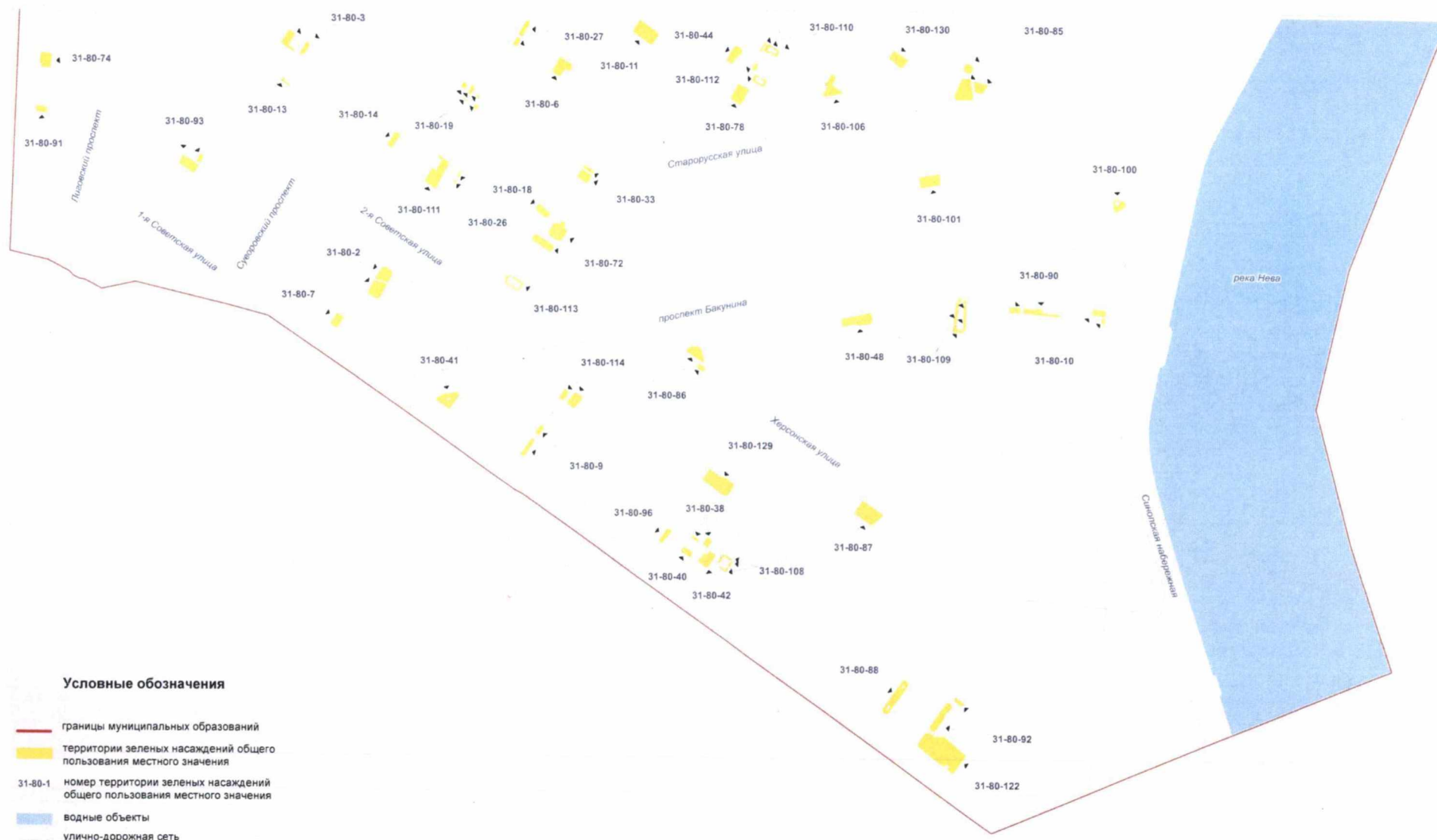
**Условные обозначения**

- границы муниципальных образований
- территории зеленых насаждений общего пользования местного значения
- 31-80-1 номер территории зеленых насаждений общего пользования местного значения
- водные объекты
- улично-дорожная сеть



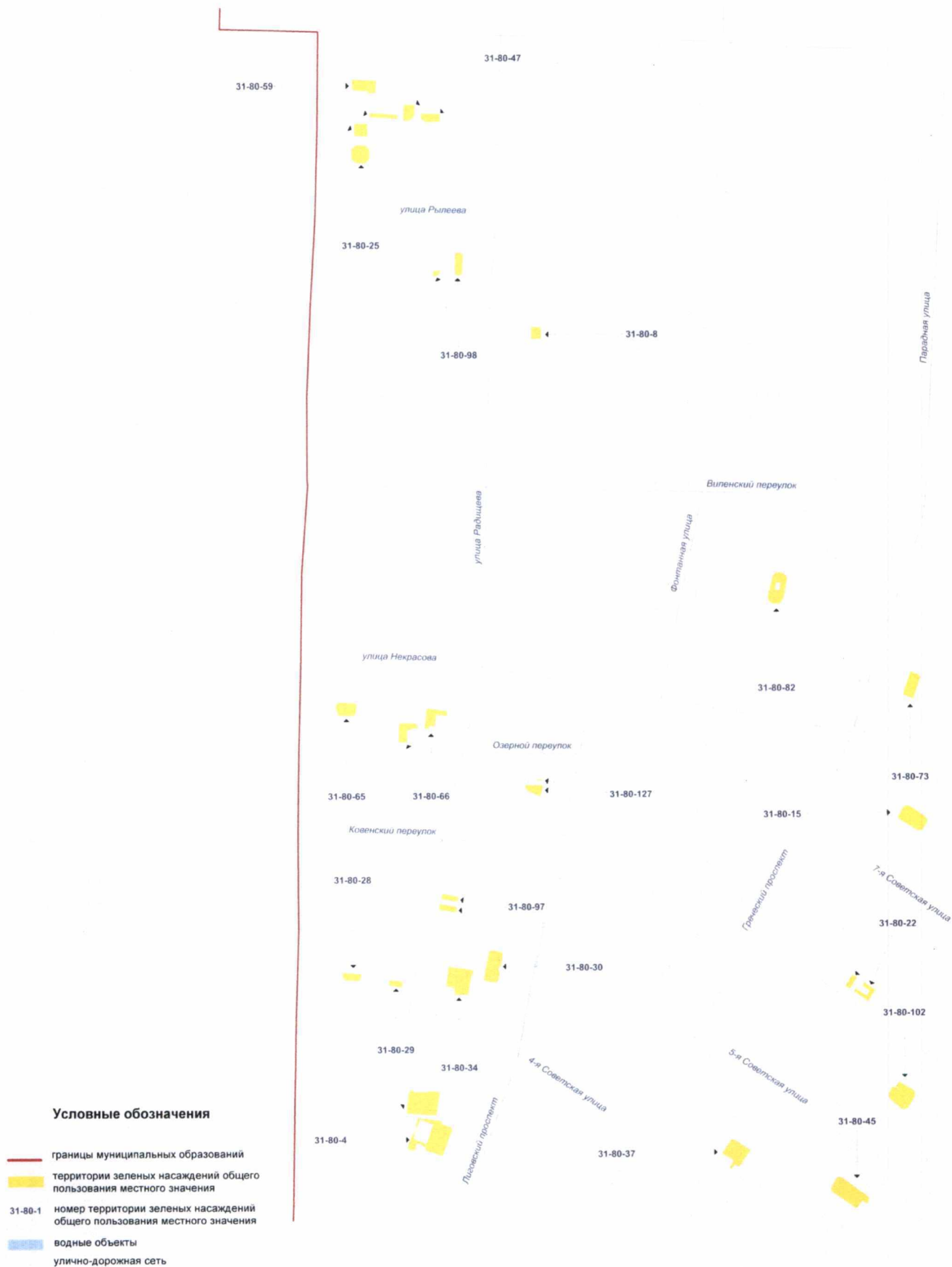
**Территории зеленых насаждений общего пользования местного значения в границах Центрального района Санкт-Петербурга** (внутригородское муниципальное образование города федерального значения Санкт-Петербурга муниципальный округ Смольнинское, фрагмент 3)

Схема 80-3



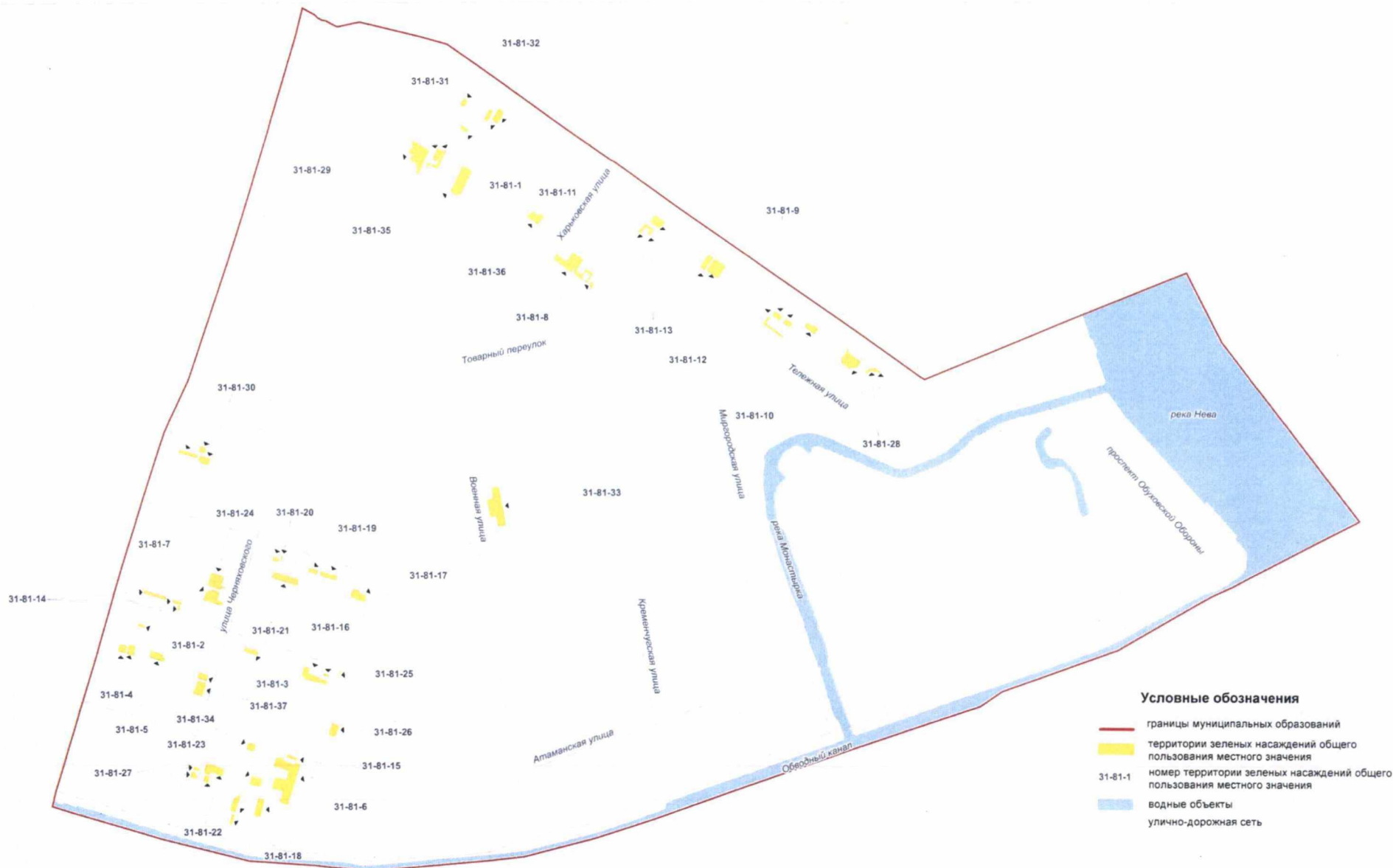
**Территории зеленых насаждений общего пользования местного значения  
в границах Центрального района Санкт-Петербурга  
(внутригородское муниципальное образование города федерального значения Санкт-Петербурга  
муниципальный округ Смольнинское, фрагмент 4)**

Схема 80-4



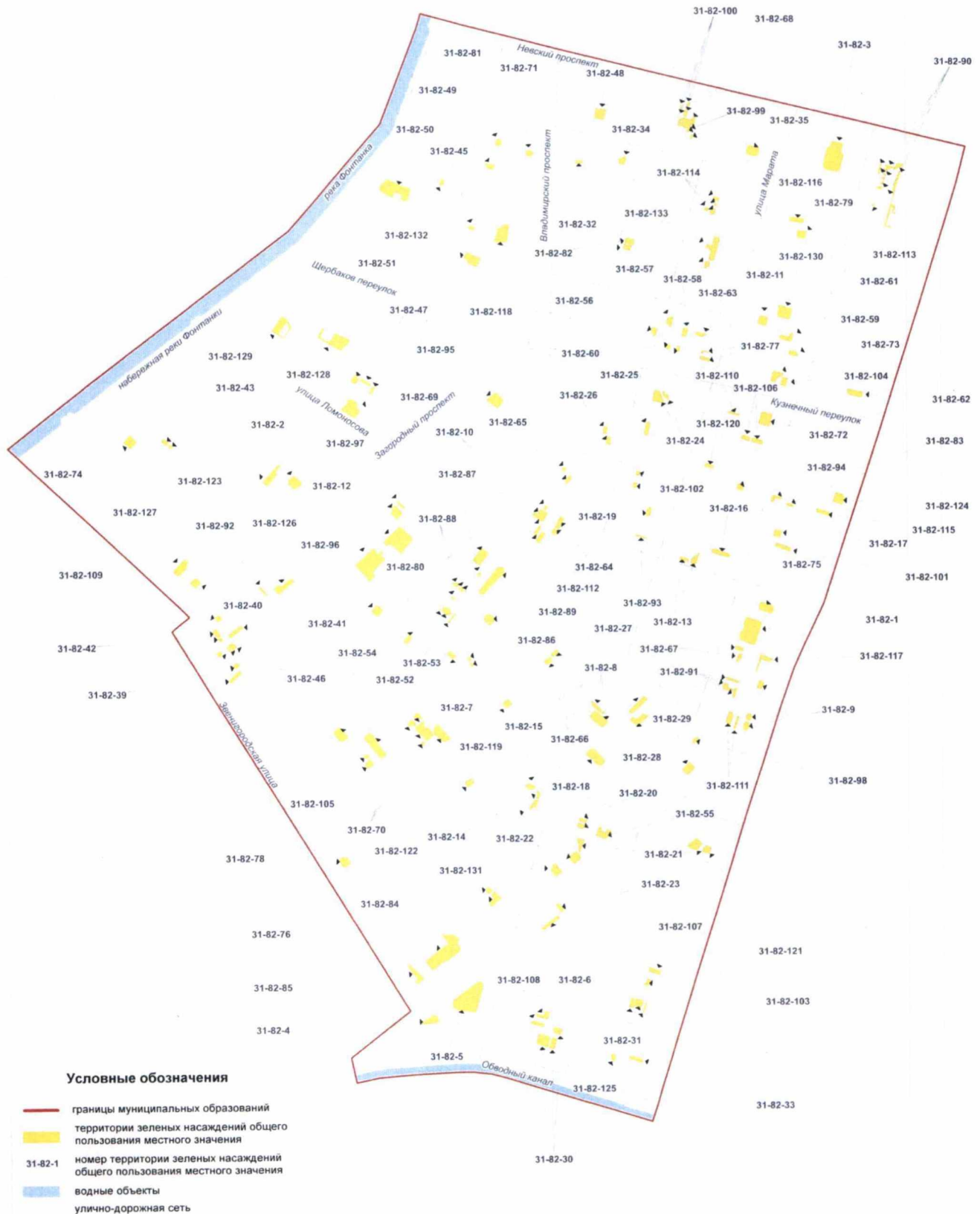
**Территории зеленых насаждений общего пользования местного значения в границах Центрального района Санкт-Петербурга  
(внутригородское муниципальное образование города федерального значения Санкт-Петербурга муниципальный округ Лиговка-Ямская)**

Схема 81



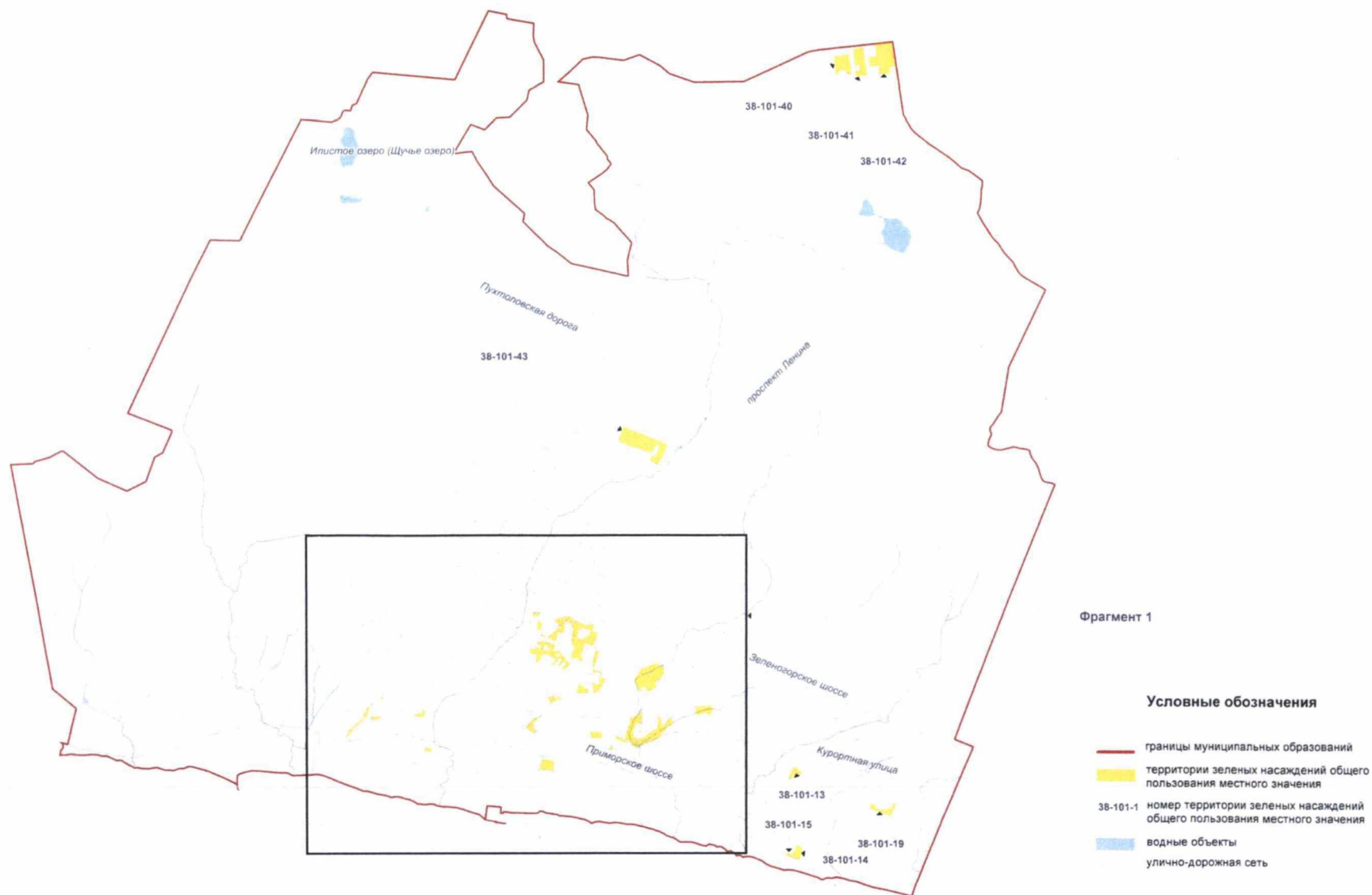
**Территории зеленых насаждений общего пользования местного значения  
в границах Центрального района Санкт-Петербурга  
(внутригородское муниципальное образование города федерального значения  
Санкт-Петербурга муниципальный округ Владимирский округ)**

Схема 82



**Территории зеленых насаждений общего пользования местного значения в границах Курортного района Санкт-Петербурга  
(внутригородское муниципальное образование города федерального значения Санкт-Петербурга город Зеленогорск)**

Схема 101



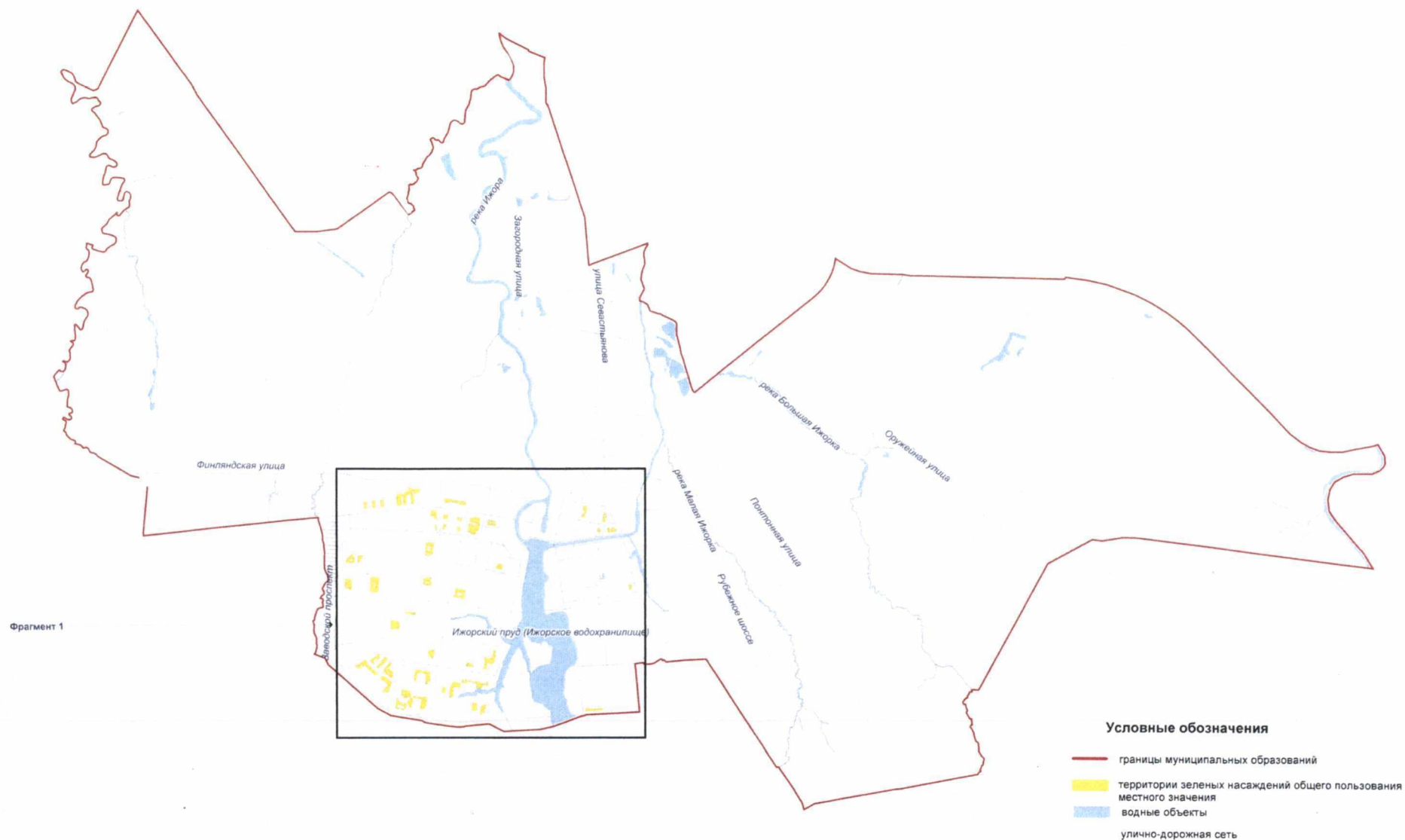
**Территории зеленых насаждений общего пользования местного значения в границах Курортного района Санкт-Петербурга  
(внутригородское муниципальное образование города федерального значения Санкт-Петербурга город Зеленогорск, фрагмент 1)**

Схема 101-1



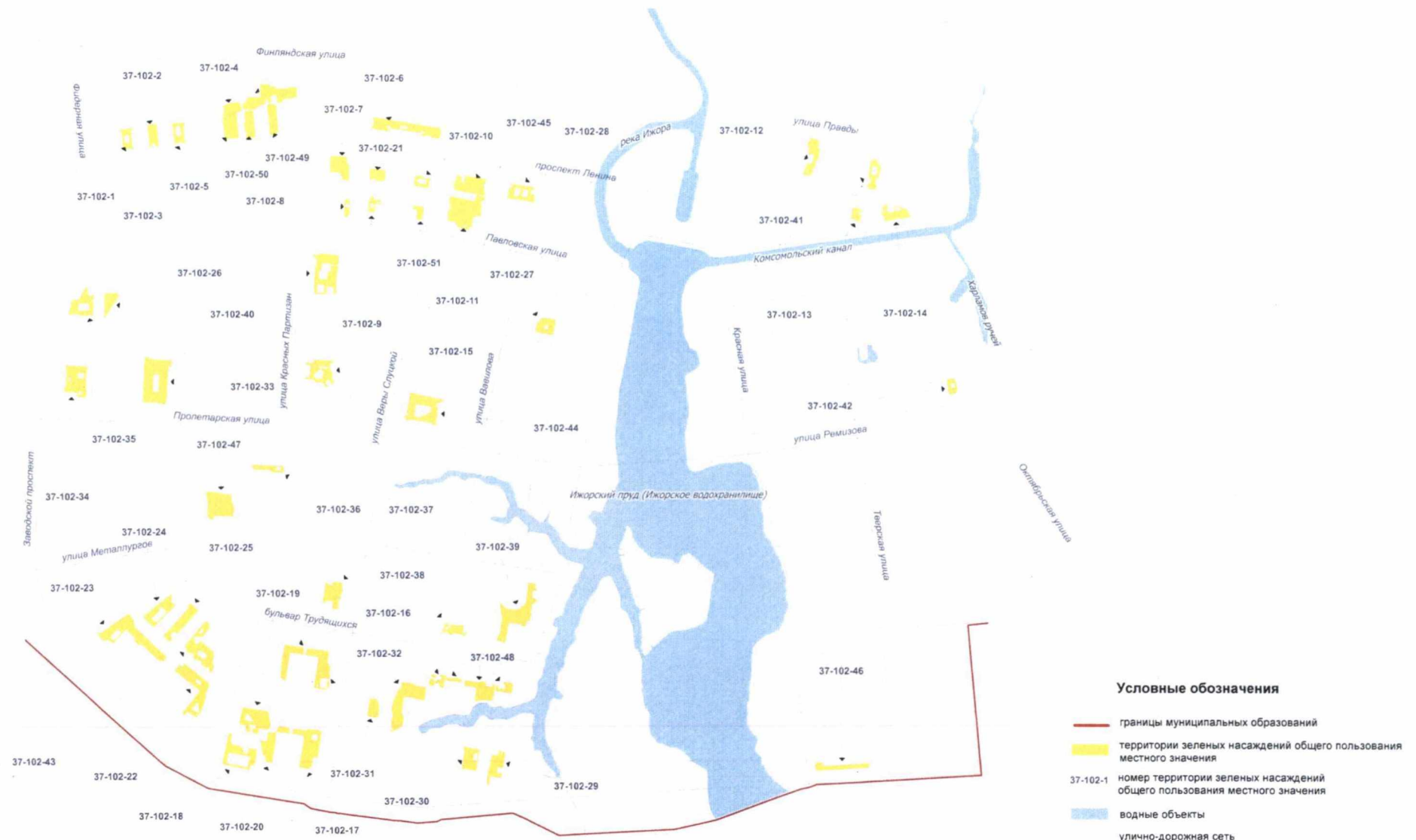
**Территории зеленых насаждений общего пользования местного значения в границах Колпинского района Санкт-Петербурга  
(внутригородское муниципальное образование города федерального значения Санкт-Петербурга город Колпино)**

Схема 102



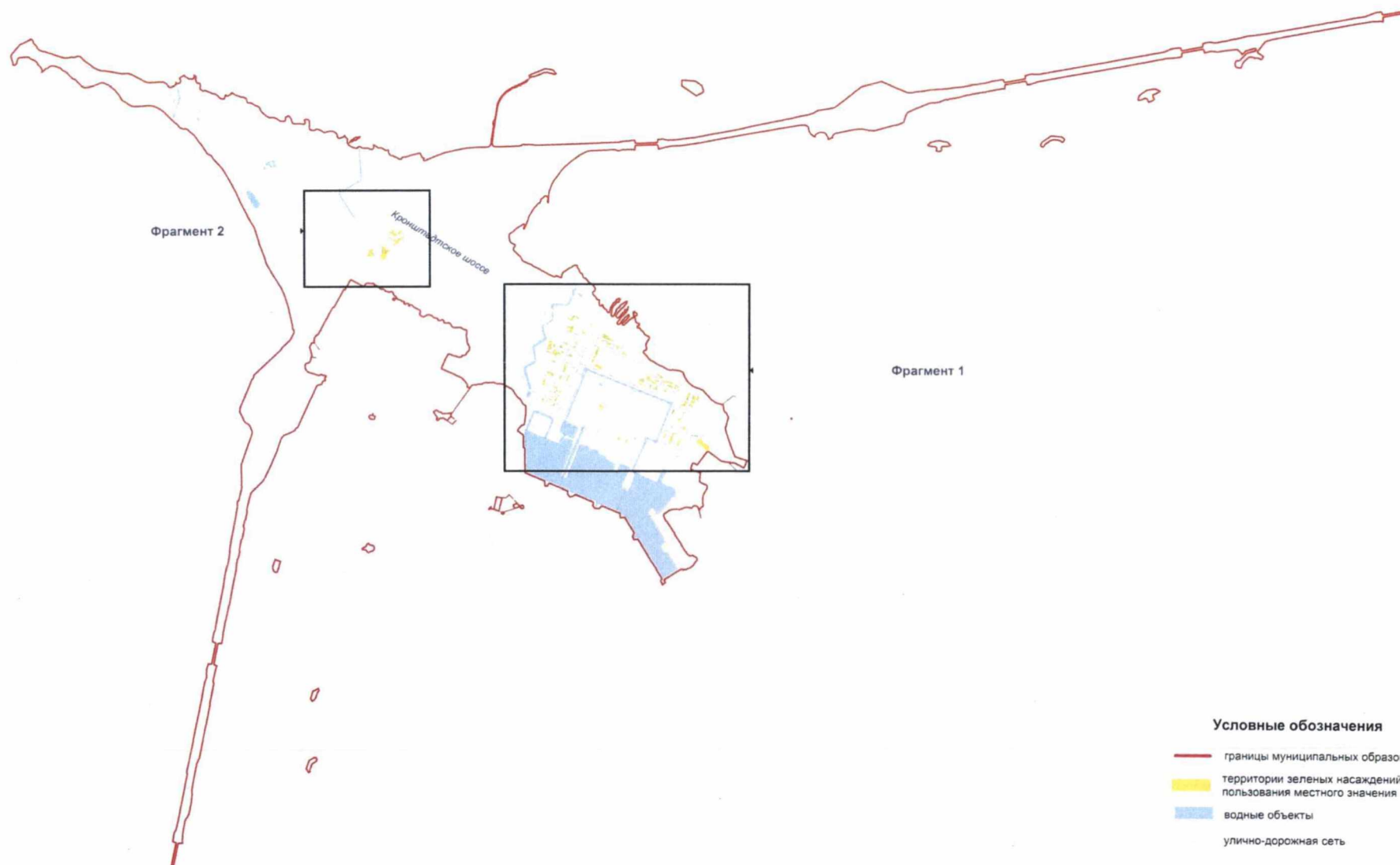
**Территории зеленых насаждений общего пользования местного значения в границах Колпинского района Санкт-Петербурга (внутригородское муниципальное образование города федерального значения Санкт-Петербурга город Колпино, фрагмент 1)**

Схема 102-1



Территории зеленых насаждений общего пользования местного значения в границах Кронштадтского района Санкт-Петербурга  
(внутригородское муниципальное образование города федерального значения Санкт-Петербурга город Кронштадт)

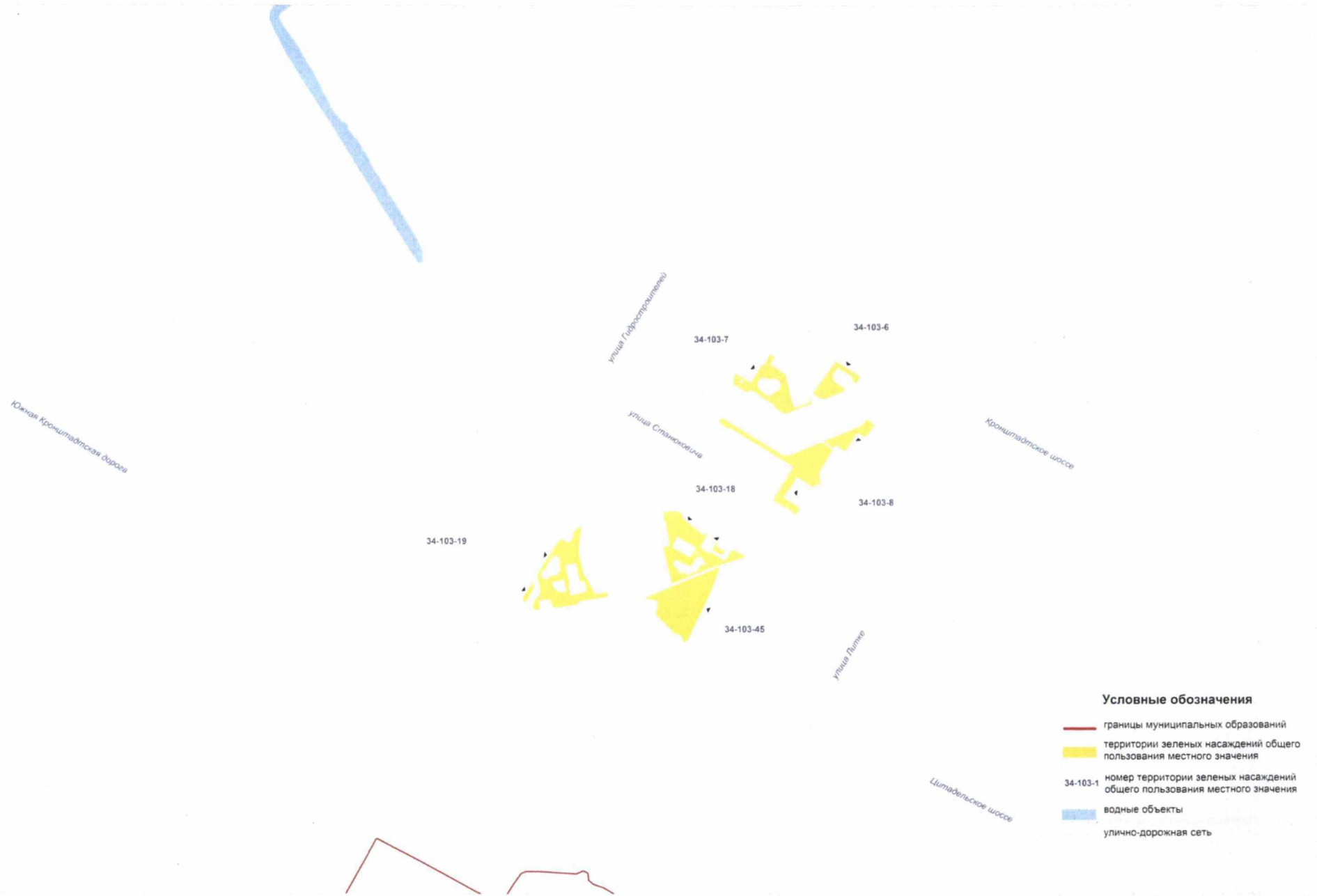
Схема 103





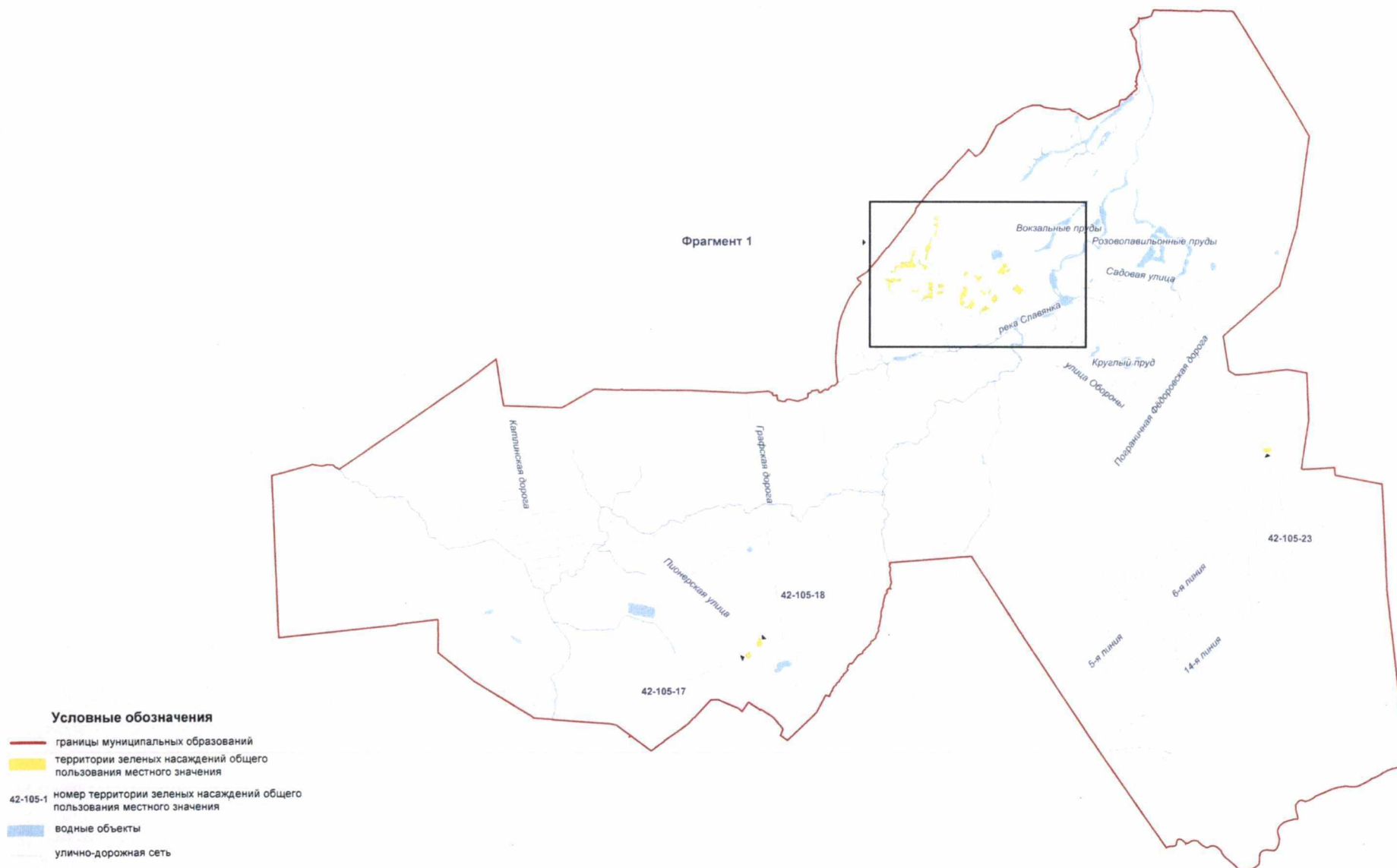
Территории зеленых насаждений общего пользования местного значения в границах Кронштадтского района Санкт-Петербурга (внутригородское муниципальное образование города федерального значения Санкт-Петербурга город Кронштадт, фрагмент 2)

Схема 103-2



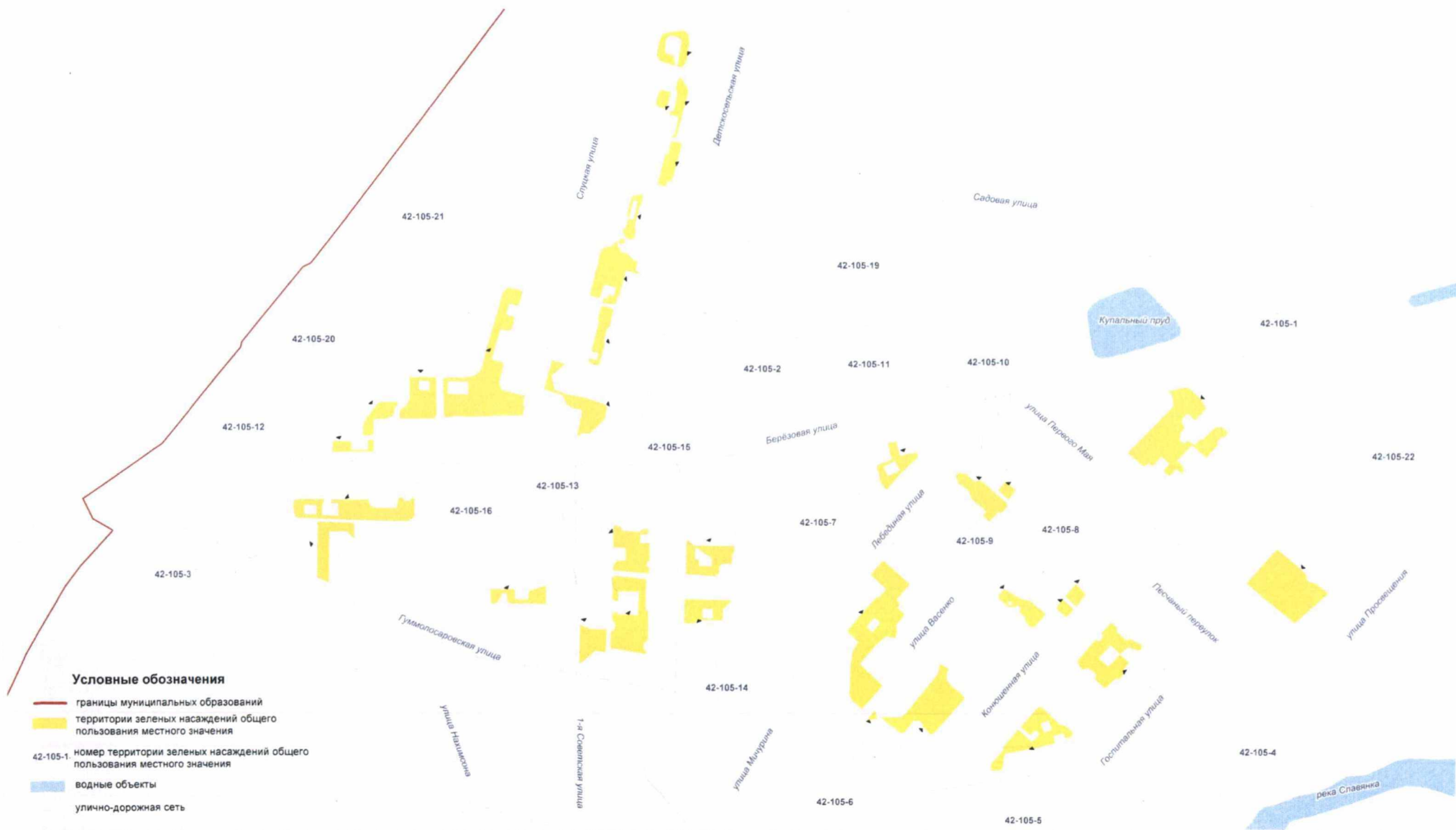
**Территории зеленых насаждений общего пользования местного значения в границах Пушкинского района Санкт-Петербурга  
(внутригородское муниципальное образование города федерального значения Санкт-Петербурга город Павловск)**

Схема 105



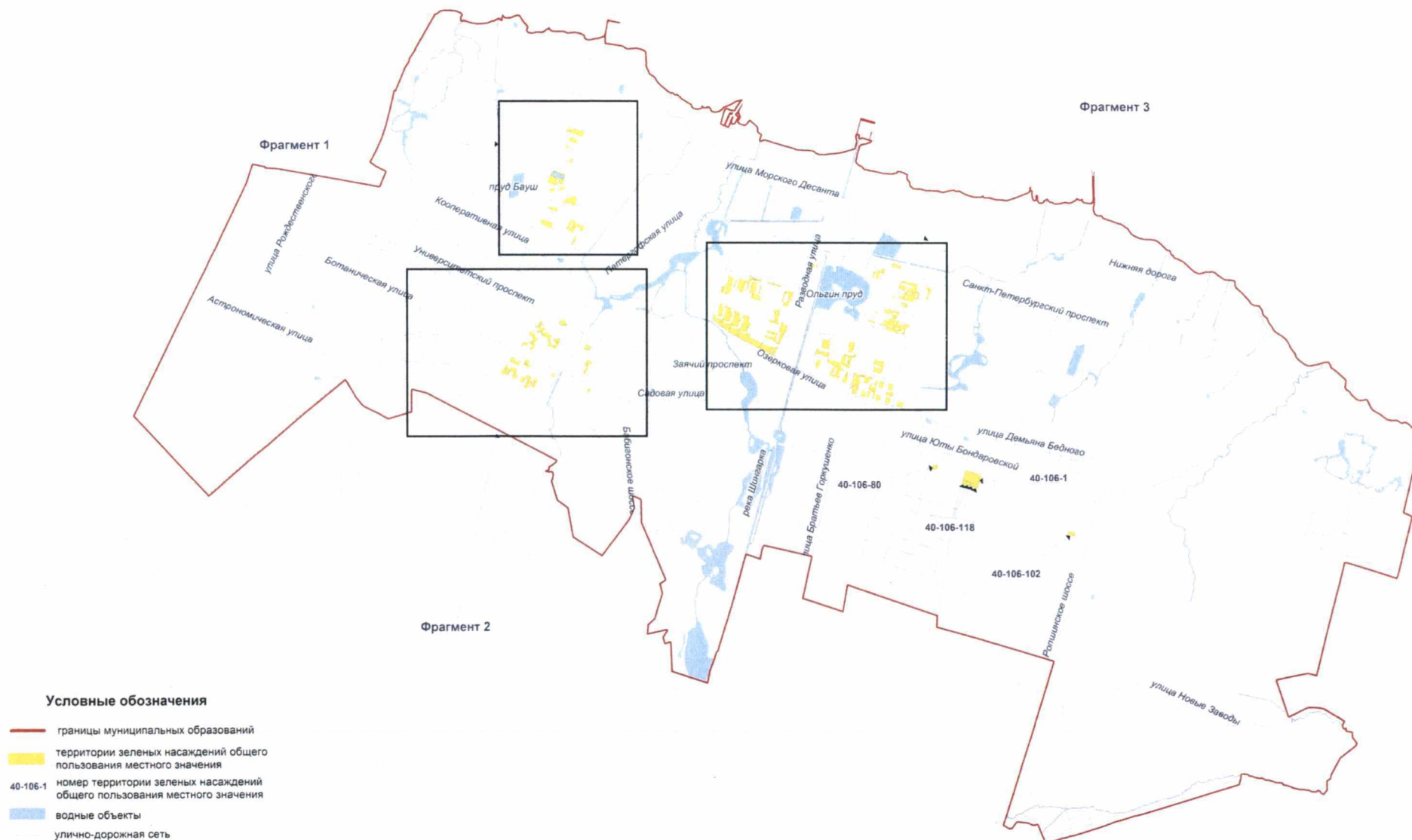
Территории зеленых насаждений общего пользования местного значения в границах Пушкинского района Санкт-Петербурга  
(внутригородское муниципальное образование города федерального значения Санкт-Петербурга город Павловск, фрагмент 1)

Схема 105-1



Территории зеленых насаждений общего пользования местного значения в границах Петродворцового района Санкт-Петербурга  
(внутригородское муниципальное образование города федерального значения Санкт-Петербурга город Петергоф)

Схема 106



Территории зеленых насаждений общего пользования местного значения в границах Петродворцового района Санкт-Петербурга  
(внутригородское муниципальное образование города федерального значения Санкт-Петербурга город Петергоф, фрагмент 1)

Схема 106-1



Территории зеленых насаждений общего пользования местного значения в границах Петродворцового района Санкт-Петербурга  
(внутригородское муниципальное образование города федерального значения Санкт-Петербурга город Петергоф, фрагмент 2)

Схема 106-2



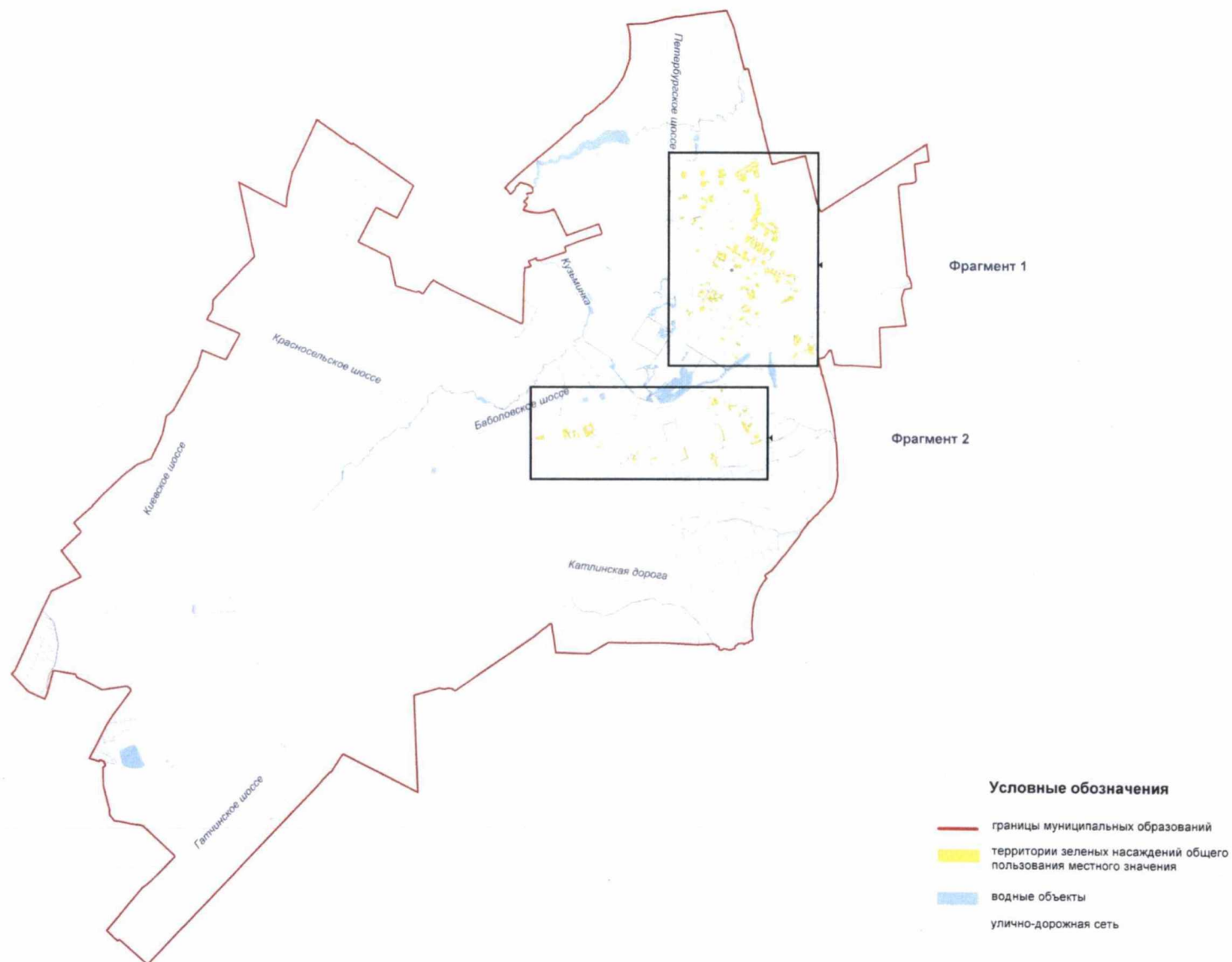
Территории зеленых насаждений общего пользования местного значения в границах Петродворцового района Санкт-Петербурга  
(внутригородское муниципальное образование города федерального значения Санкт-Петербурга город Петергоф, фрагмент 3)

Схема 106-3



**Территории зеленых насаждений общего пользования местного значения в границах Пушкинского района Санкт-Петербурга  
(внутригородское муниципальное образование города федерального значения Санкт-Петербурга город Пушкин)**

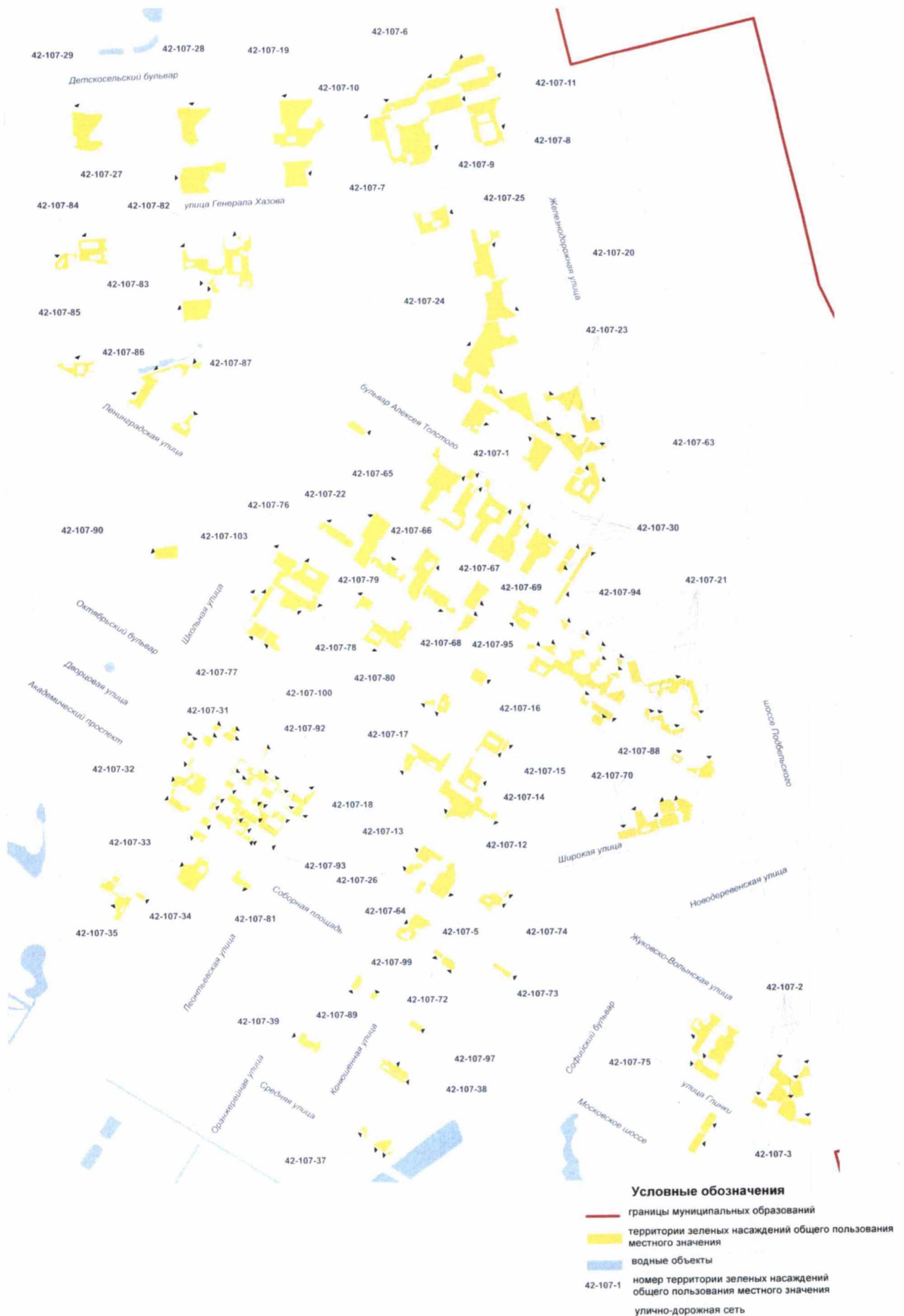
Схема 107



Территории зеленых насаждений общего пользования местного значения  
в границах Пушкинского района Санкт-Петербурга

Схема 107-1

(внутригородское муниципальное образование города федерального значения Санкт-Петербурга  
город Пушкин, фрагмент 1)



**Территории зеленых насаждений общего пользования местного значения в границах Пушкинского района Санкт-Петербурга  
(внутригородское муниципальное образование города федерального значения Санкт-Петербурга город Пушкин, фрагмент 2)**

Схема 107-2

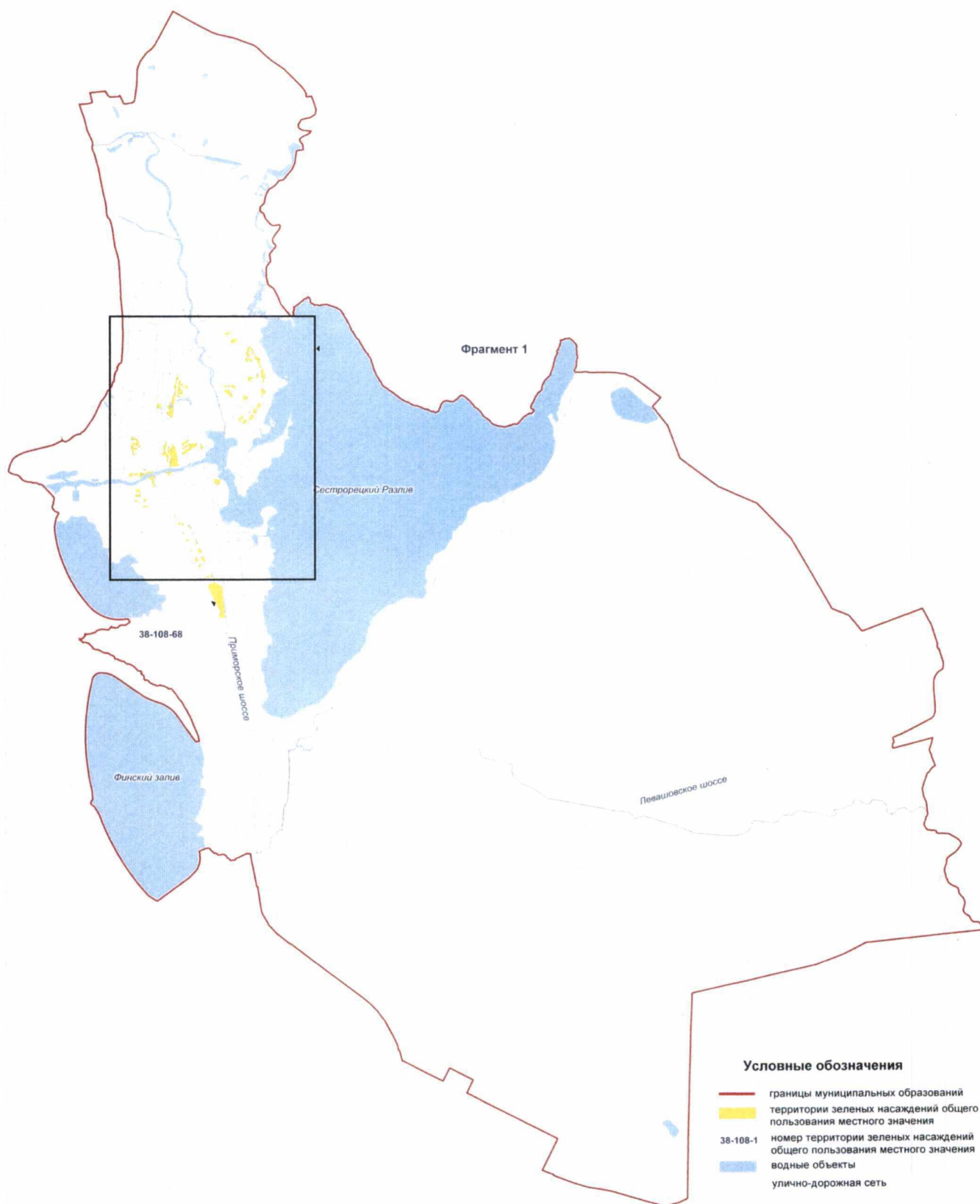


**Условные обозначения**

- границы муниципальных образований
- территории зеленых насаждений общего пользования местного значения
- водные объекты
- 42-107-1  
номер территории зеленых насаждений общего пользования местного значения
- улично-дорожная сеть

**Территории зеленых насаждений общего пользования местного значения  
в границах Курортного района Санкт-Петербурга  
(внутригородское муниципальное образование города федерального значения Санкт-Петербурга  
город Сестрорецк)**

Схема 108



**Территории зеленых насаждений общего пользования местного значения  
в границах Курортного района Санкт-Петербурга  
(внутригородское муниципальное образование города федерального значения Санкт-Петербурга  
город Сестрорецк, фрагмент 1)**

Схема 108-1

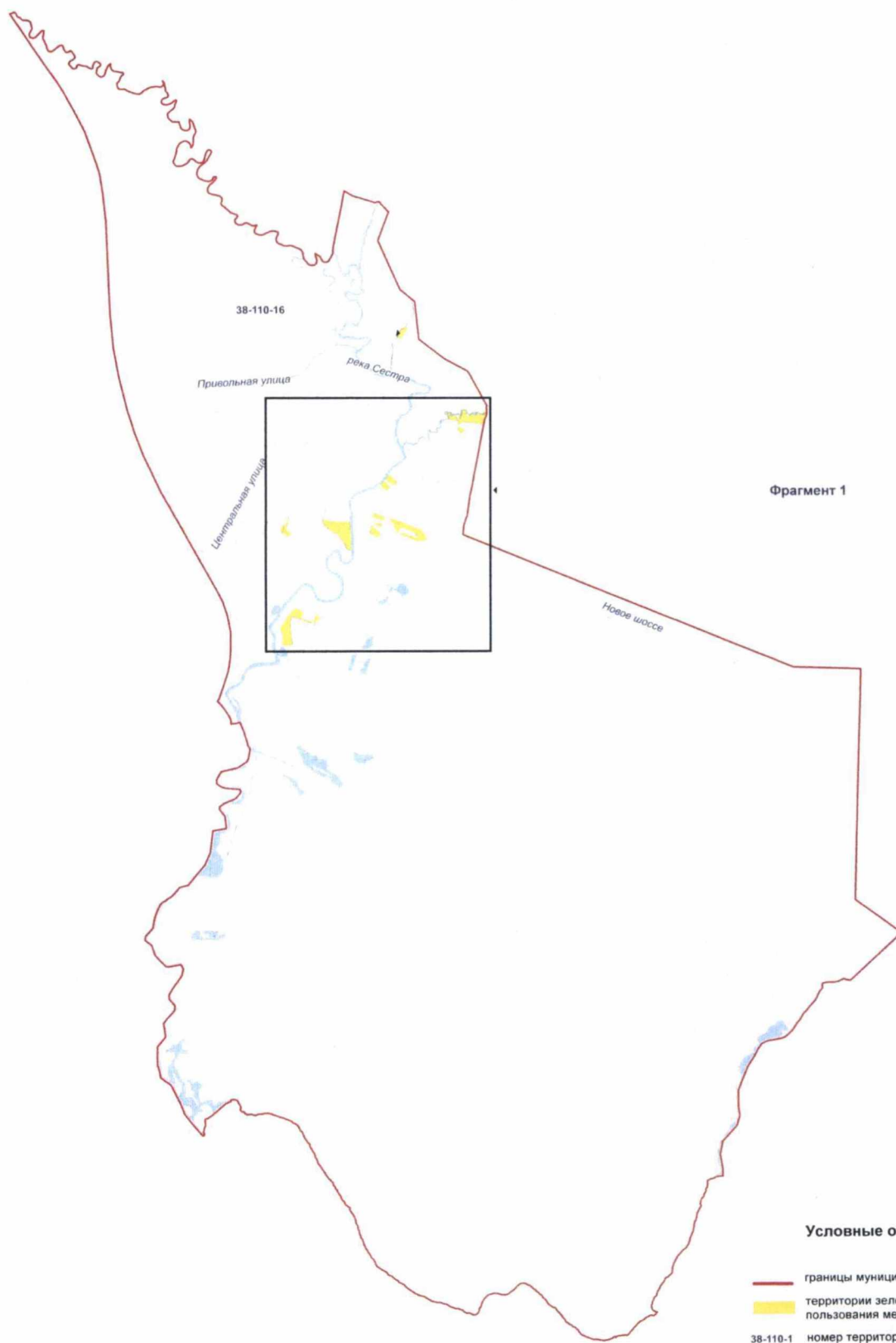


**Условные обозначения**






- границы муниципальных образований
- территории зеленых насаждений общего пользования местного значения
- 38-108-1 номер территории зеленых насаждений общего пользования местного значения
- водные объекты
- улично-дорожная сеть

**Территории зеленых насаждений общего пользования местного значения  
в границах Курортного района Санкт-Петербурга  
(внутригородское муниципальное образование города федерального значения Санкт-Петербурга  
поселок Белоостров)**

Схема 110



**Условные обозначения**

-  границы муниципальных образований
-  территории зеленых насаждений общего пользования местного значения
-  38-110-1 номер территории зеленых насаждений общего пользования местного значения
-  водные объекты
-  улично-дорожная сеть

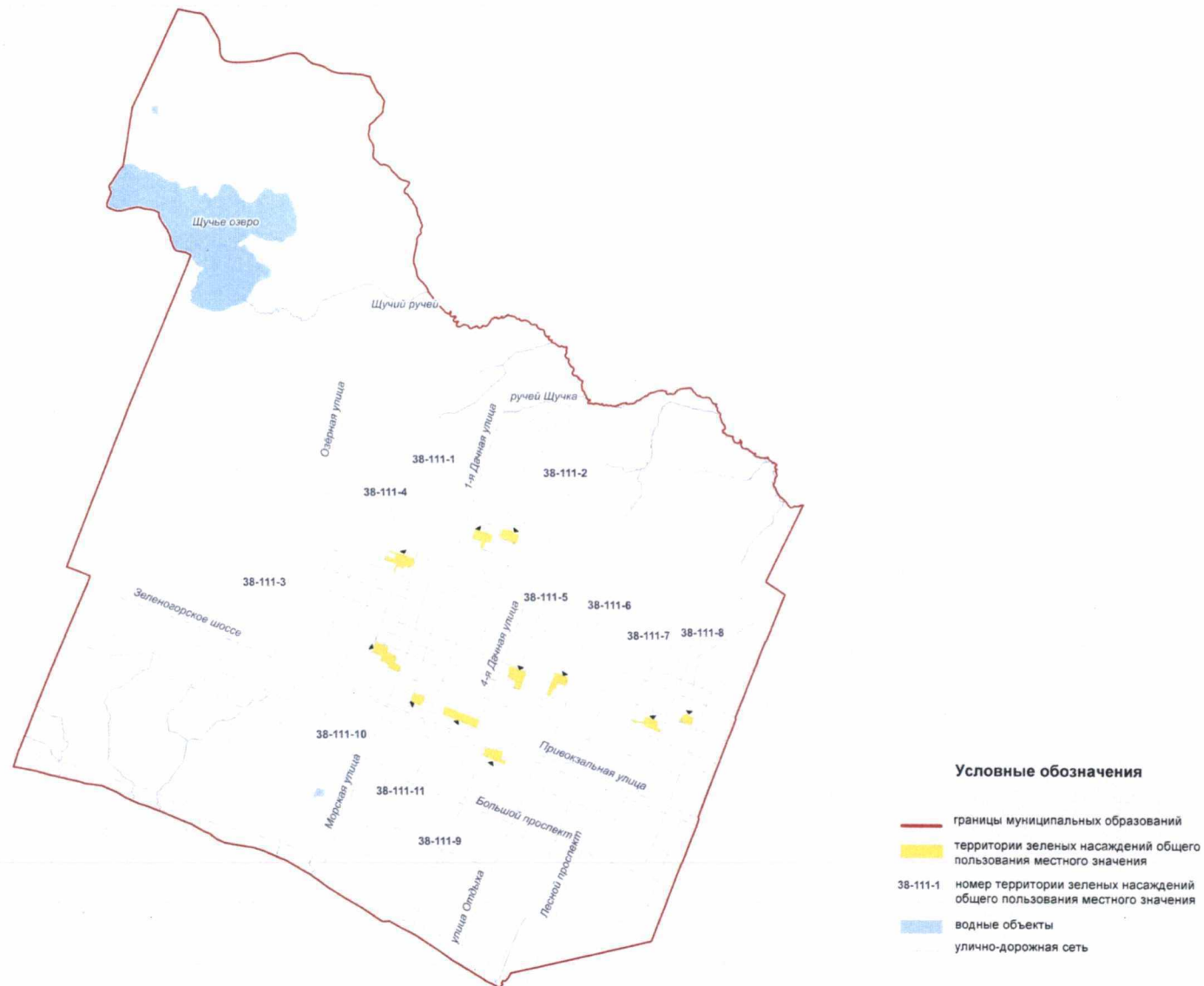
**Территории зеленых насаждений общего пользования местного значения  
в границах Курортного района Санкт-Петербурга  
(внутригородское муниципальное образование города федерального значения Санкт-Петербурга  
поселок Белоостров, фрагмент 1)**

Схема 110-1



**Территории зеленых насаждений общего пользования местного значения в границах Курортного района Санкт-Петербурга  
(внутригородское муниципальное образование города федерального значения Санкт-Петербурга поселок Комарово)**





Схема 111

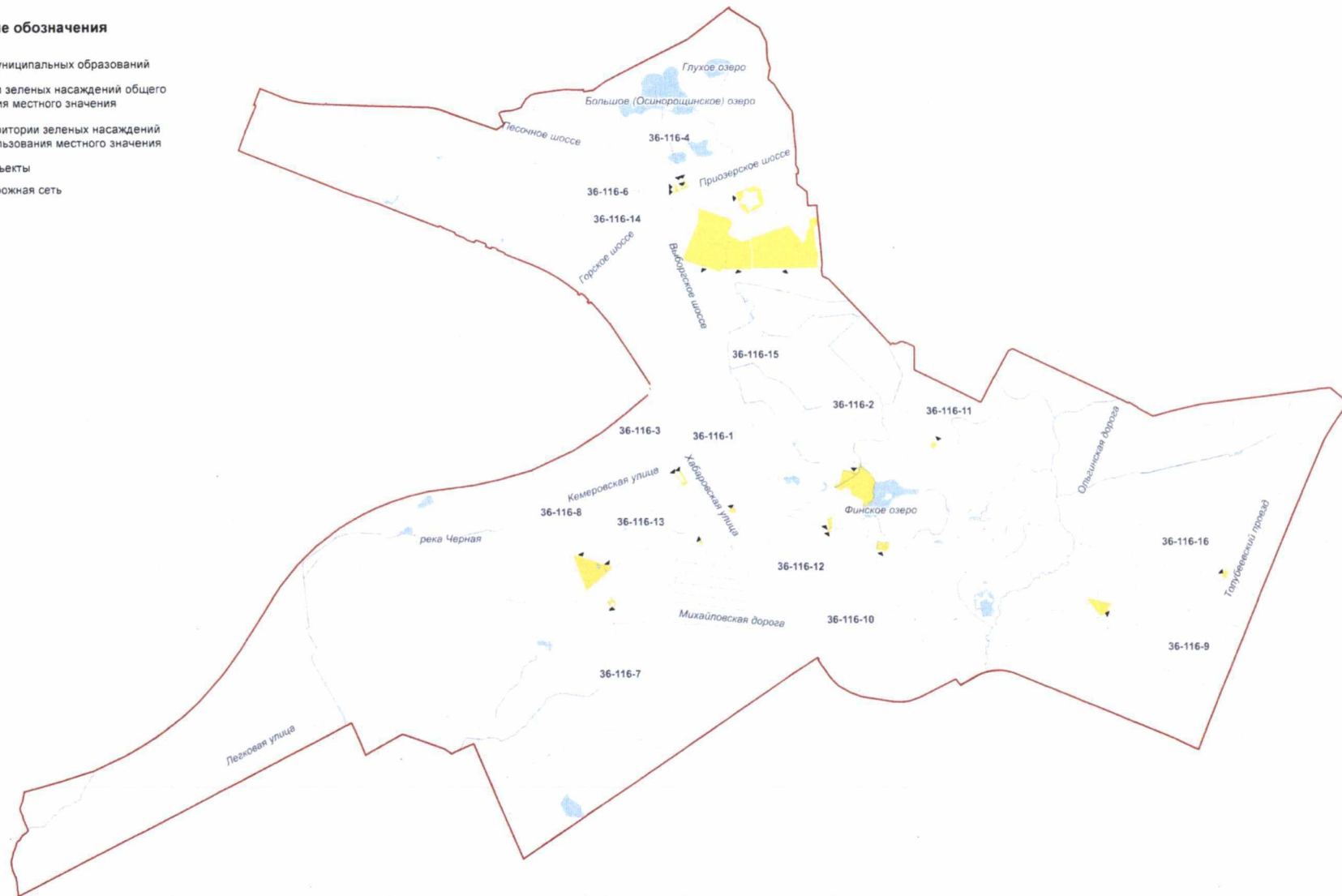




**Территории зеленых насаждений общего пользования местного значения в границах Выборгского района Санкт-Петербурга  
(внутригородское муниципальное образование города федерального значения Санкт-Петербурга поселок Парголово)**

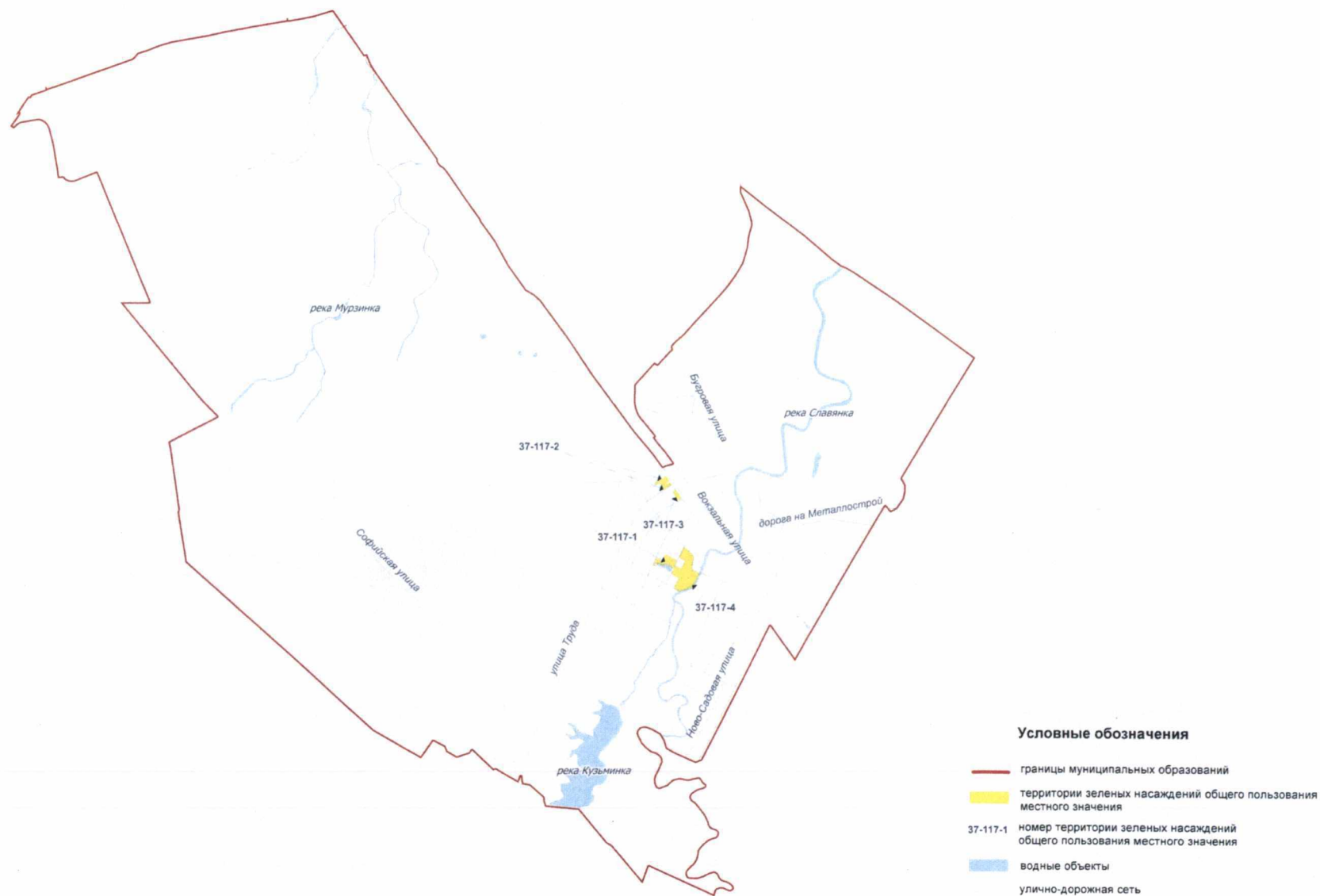
Схема 116

- Условные обозначения**
-  границы муниципальных образований
  -  территории зеленых насаждений общего пользования местного значения
  -  36-116-1 номер территории зеленых насаждений общего пользования местного значения
  -  водные объекты
  -  улично-дорожная сеть



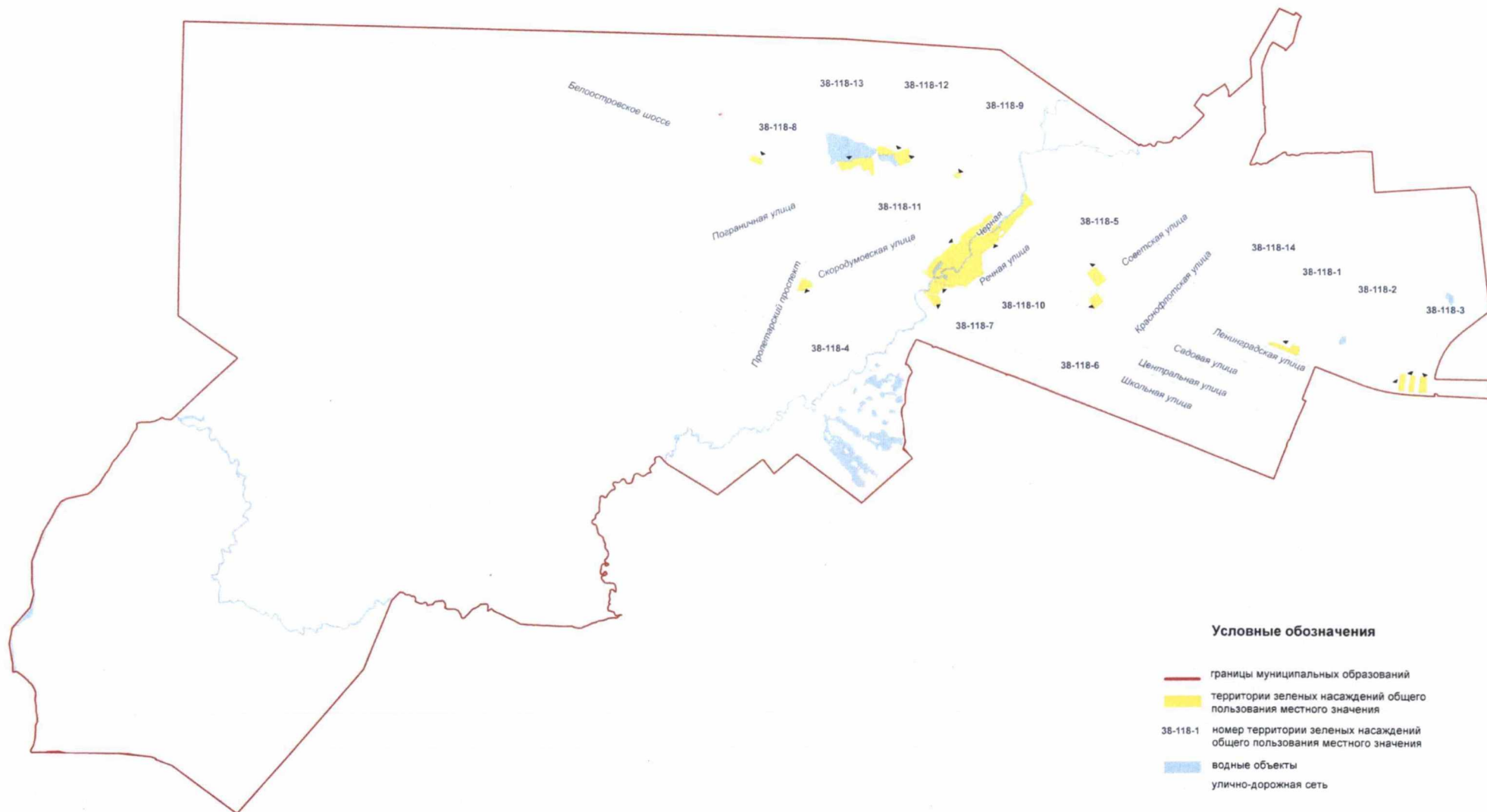
Территории зеленых насаждений общего пользования местного значения в границах Колпинского района Санкт-Петербурга  
(внутригородское муниципальное образование города федерального значения Санкт-Петербурга поселок Петро-Славянка)

Схема 117



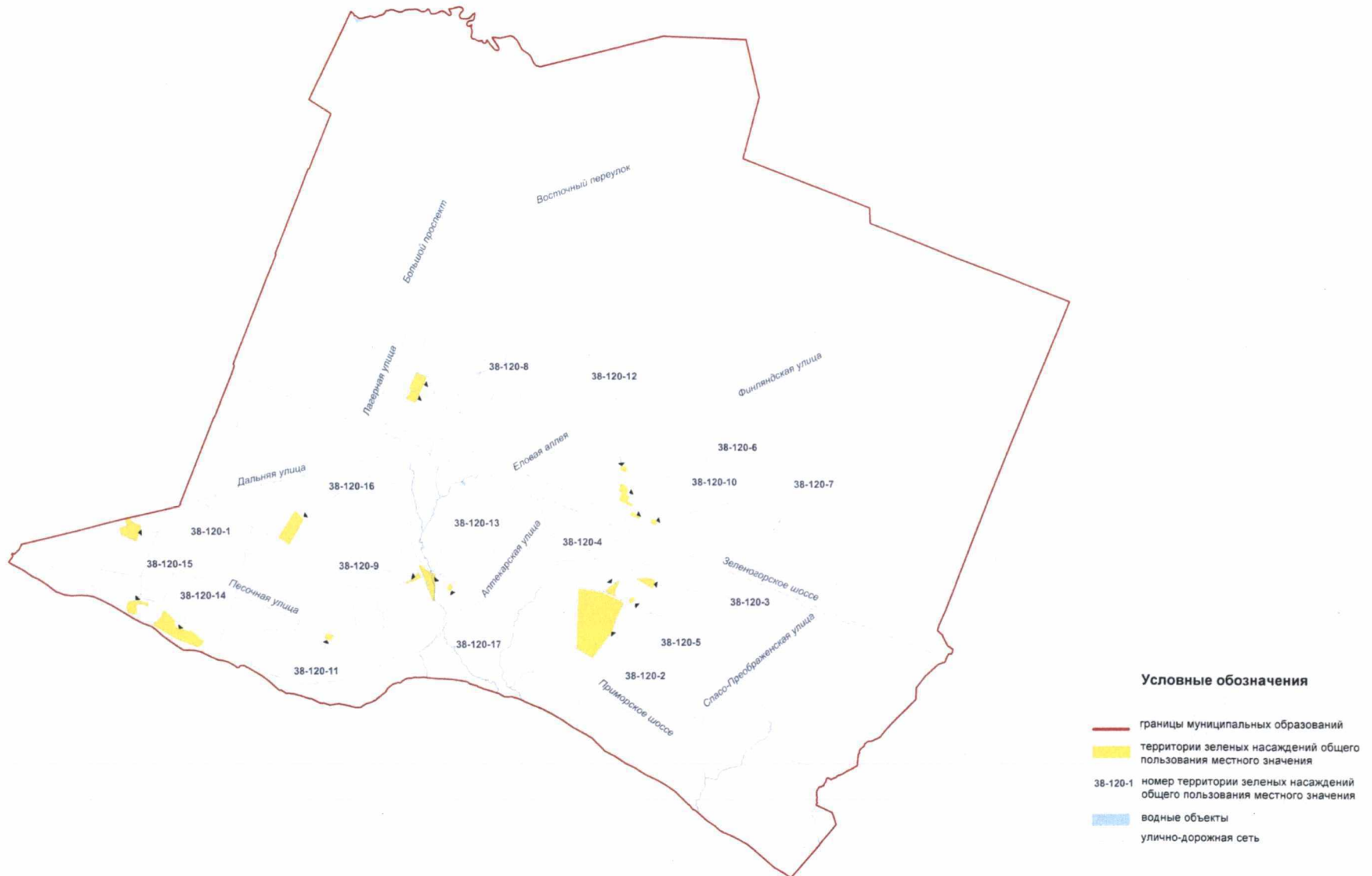
**Территории зеленых насаждений общего пользования местного значения в границах Курортного района Санкт-Петербурга  
(внутригородское муниципальное образование города федерального значения Санкт-Петербурга поселок Песочный)**

Схема 118



**Территории зеленых насаждений общего пользования местного значения в границах Курортного района Санкт-Петербурга  
(внутригородского муниципального образования города федерального значения Санкт-Петербурга поселок Репино)**

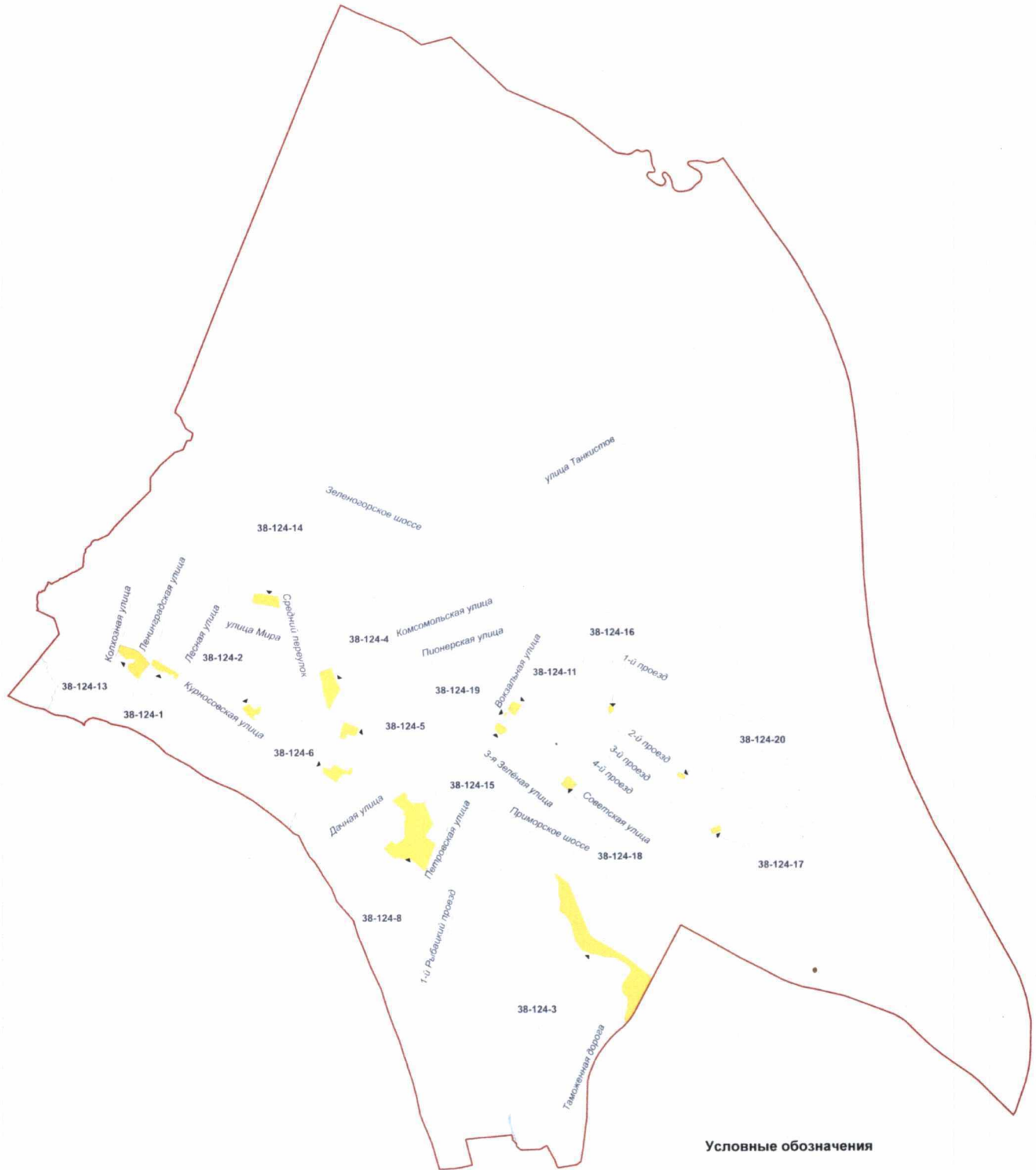
Схема 120







**Территории зеленых насаждений общего пользования местного значения  
в границах Курортного района Санкт-Петербурга**

Схема 124

**(внутригородское муниципальное образование города федерального значения Санкт-Петербурга  
поселок Солнечное)**

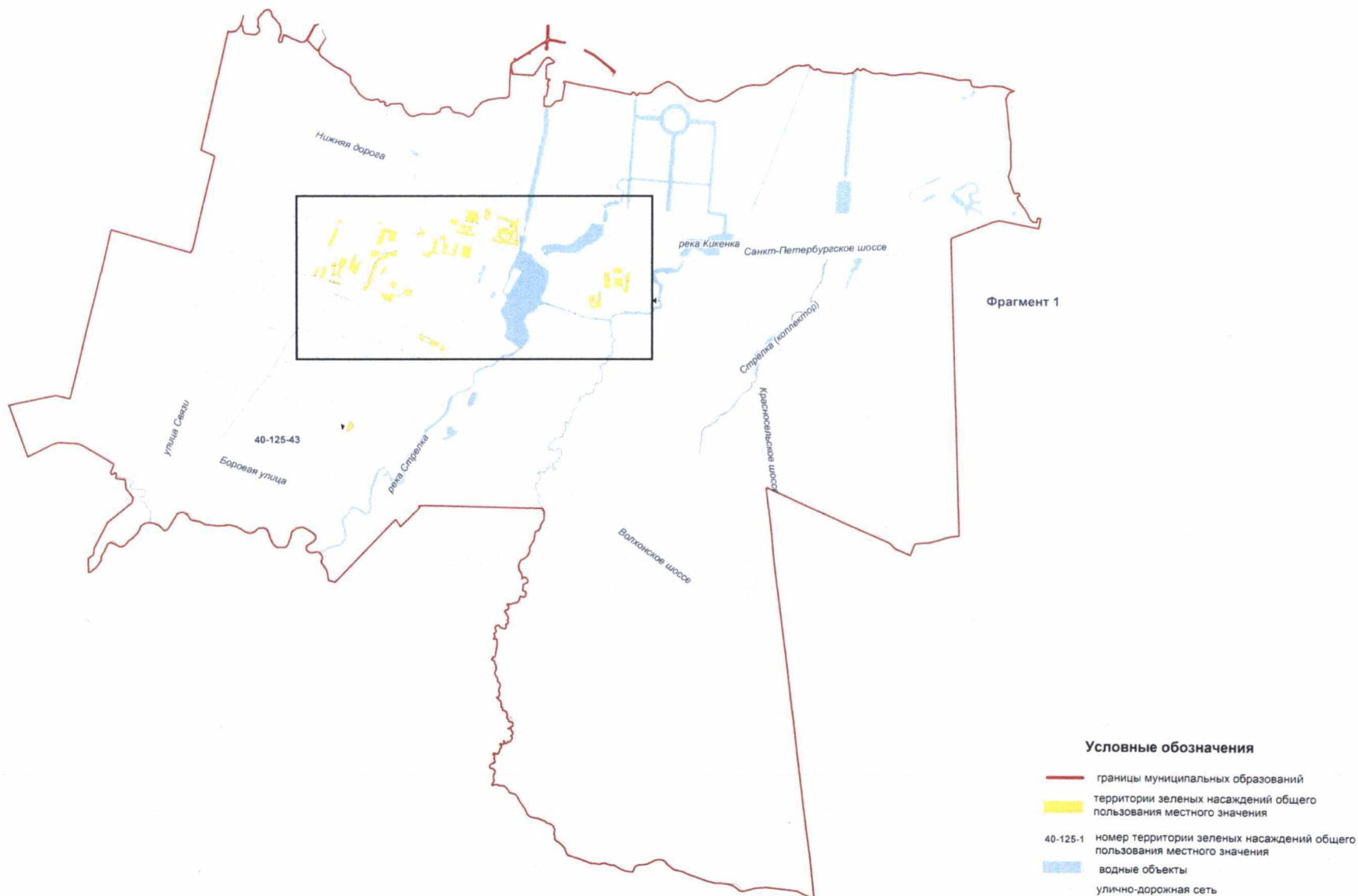


**Условные обозначения**

-  границы муниципальных образований
-  территории зеленых насаждений общего пользования местного значения
- 38-124-1 номер территории зеленых насаждений общего пользования местного значения
-  водные объекты
-  улично-дорожная сеть

Территории зеленых насаждений общего пользования местного значения в границах Петродворцового района Санкт-Петербурга  
(внутригородское муниципальное образование города федерального значения Санкт-Петербурга поселок Стрельна)

Схема 125



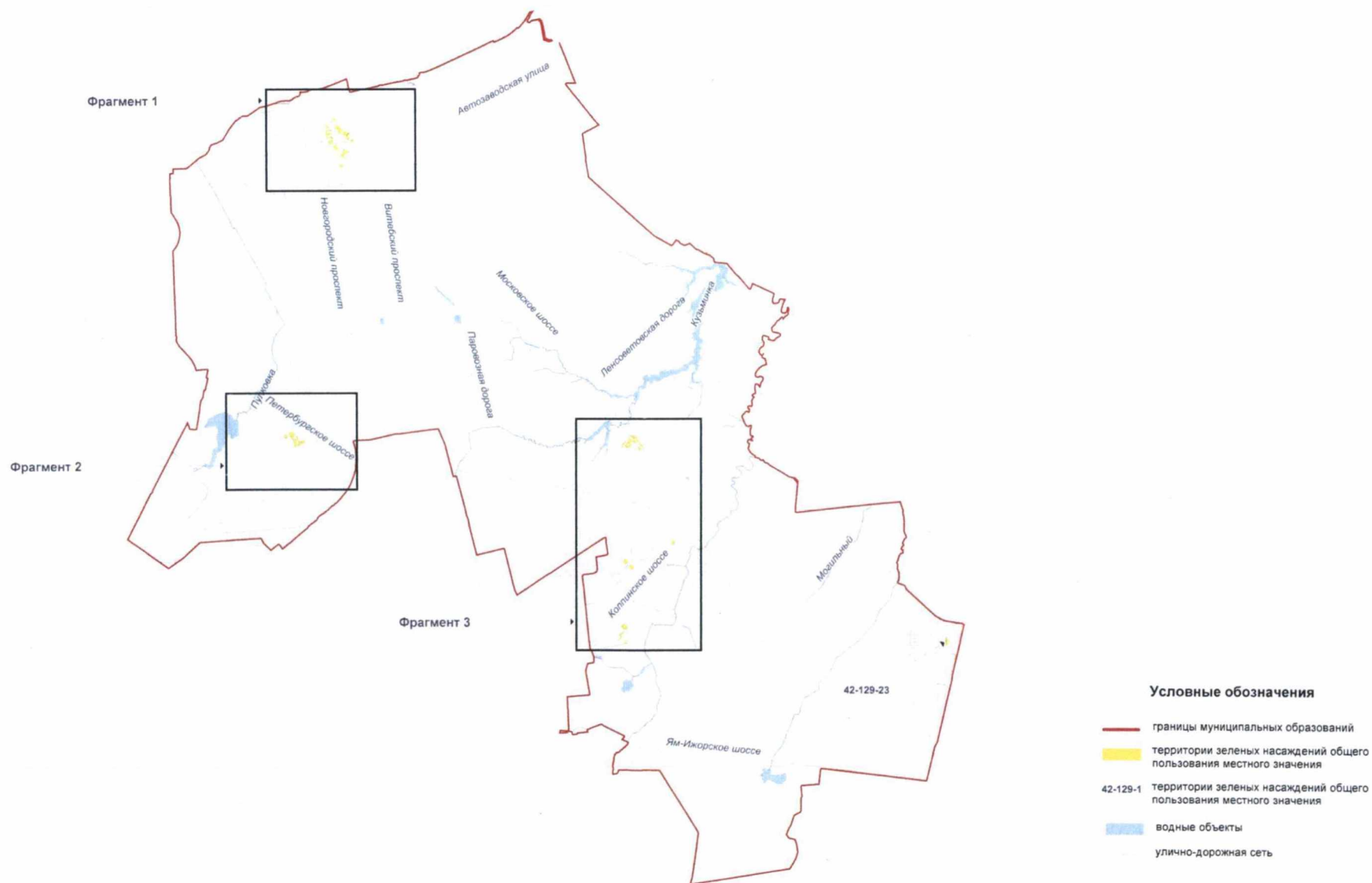
**Территории зеленых насаждений общего пользования местного значения в границах Петродворцового района Санкт-Петербурга  
(внутригородское муниципальное образование города федерального значения Санкт-Петербурга поселок Стрельна, фрагмент 1)**

Схема 125-1



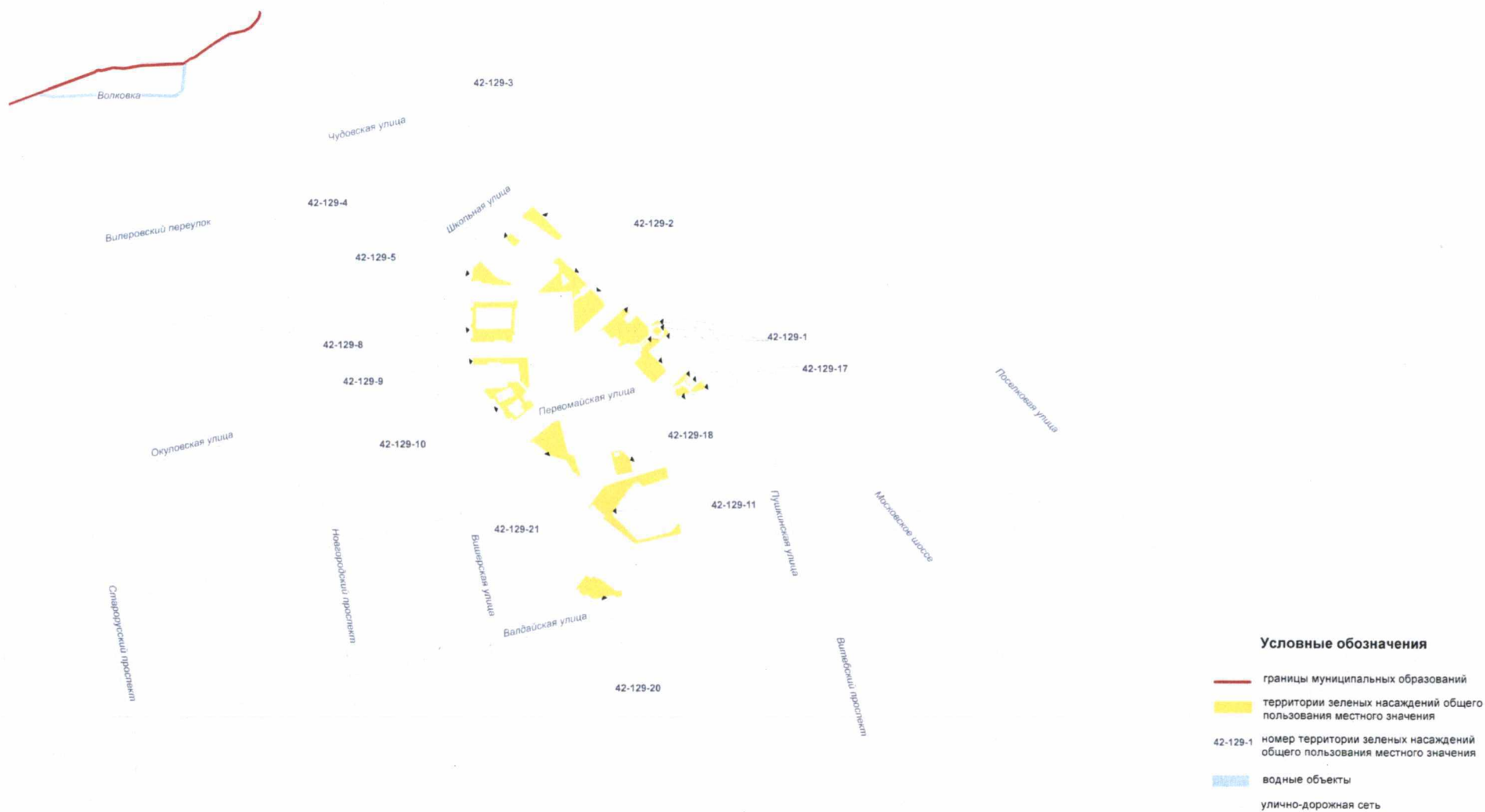
Территории зеленых насаждений общего пользования местного значения в границах Пушкинского района Санкт-Петербурга  
(внутригородское муниципальное образование города федерального значения Санкт-Петербурга поселок Шушары)

Схема 129



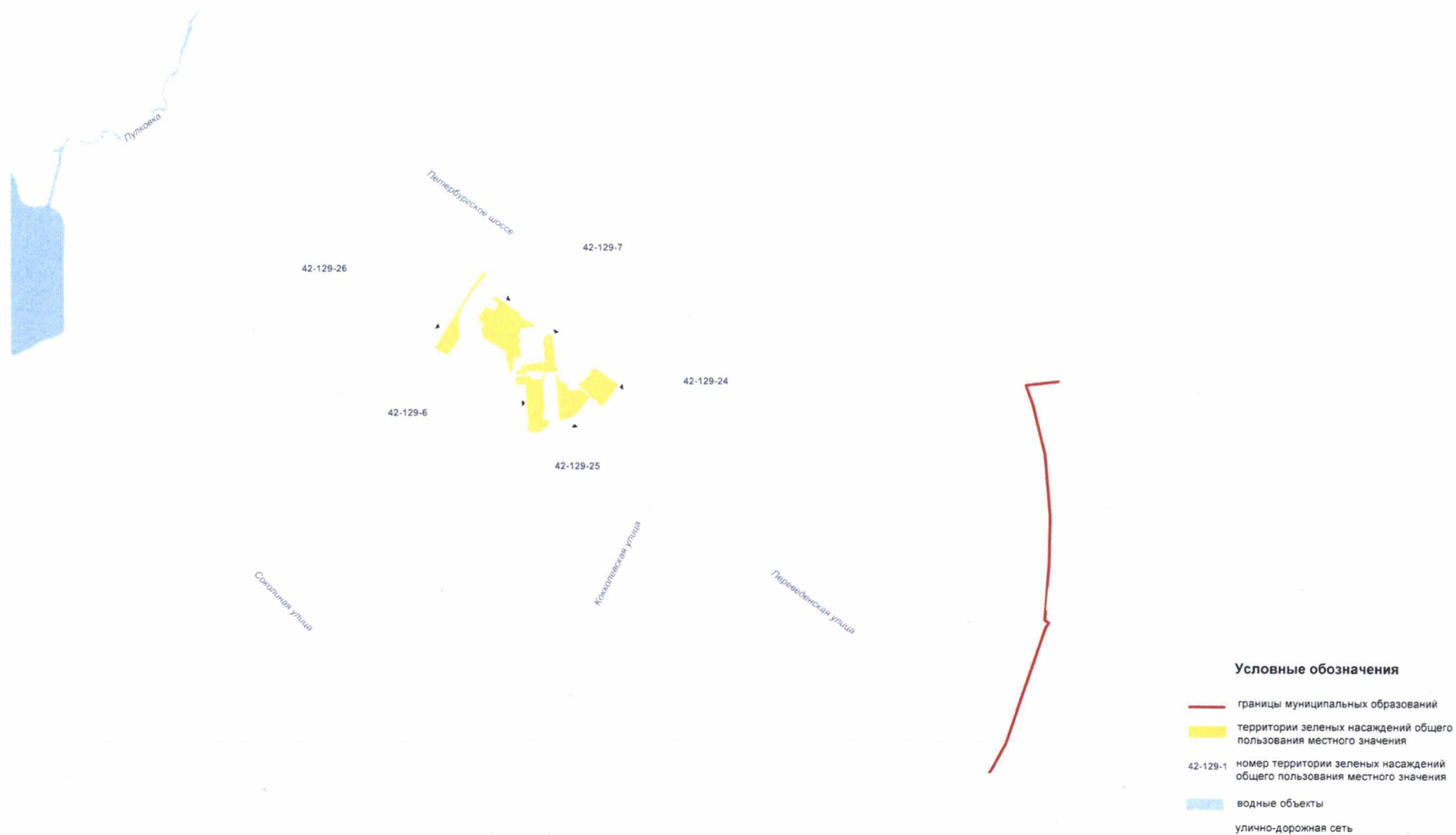
Территории зеленых насаждений общего пользования местного значения в границах Пушкинского района Санкт-Петербурга (внутригородское муниципальное образование города федерального значения Санкт-Петербурга поселок Шушары, фрагмент 1)

Схема 129-1



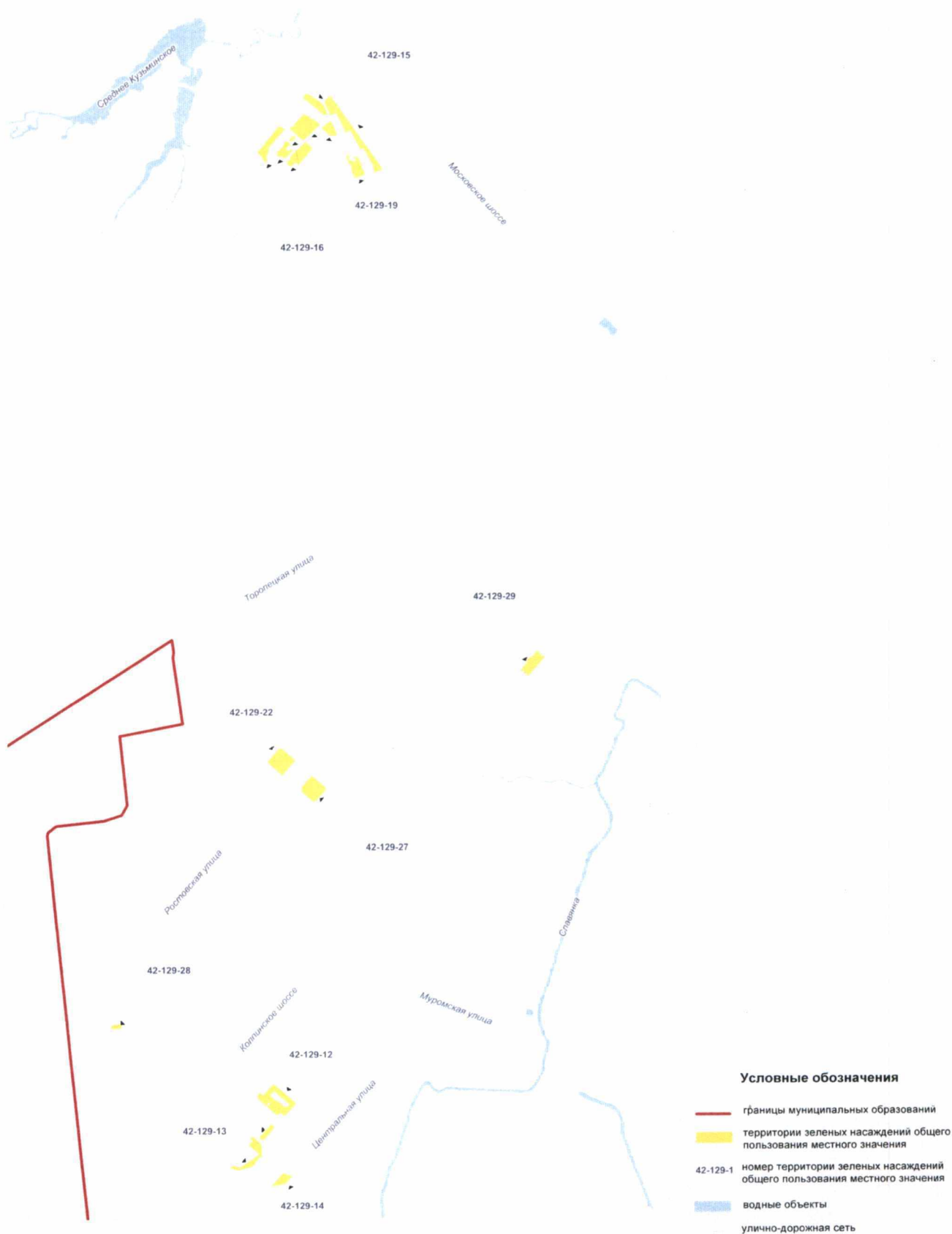
Территории зеленых насаждений общего пользования местного значения в границах Пушкинского района Санкт-Петербурга  
(внутригородское муниципальное образование города федерального значения Санкт-Петербурга поселок Шушары, фрагмент 2)

Схема 129-2

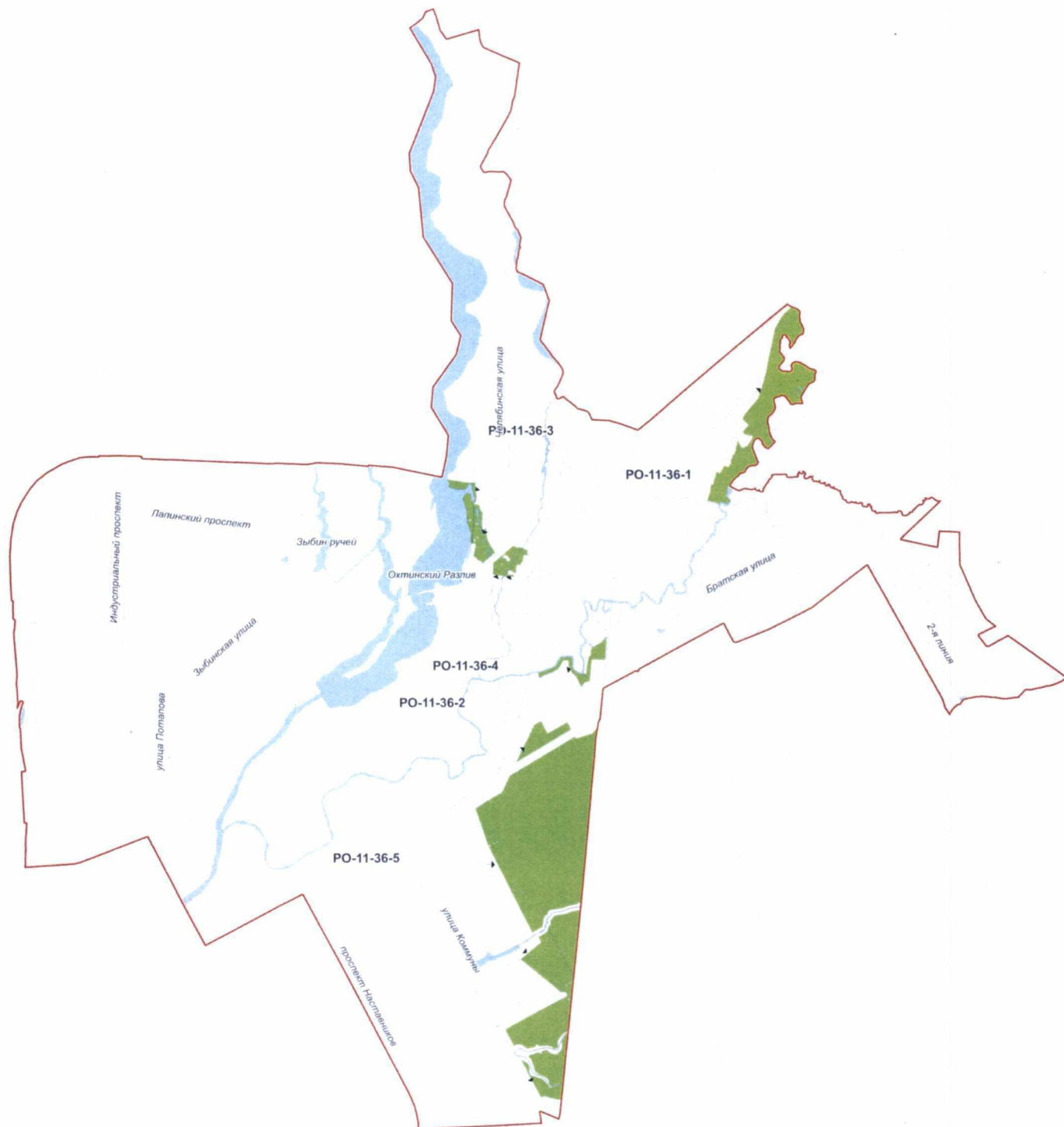


**Территории зеленых насаждений общего пользования местного значения  
в границах Пушкинского района Санкт-Петербурга  
(внутригородское муниципальное образование города федерального значения Санкт-Петербурга  
поселок Шушары, фрагмент 3)**





Схема 129-3



**Территории зеленых насаждений общего пользования резерва озеленения  
в границах Красногвардейского района Санкт-Петербурга  
(внутригородское муниципальное образование города федерального значения Санкт-Петербурга  
муниципальный округ Ржевка)**



**Условные обозначения**

-  границы муниципальных образований
-  территории зеленых насаждений общего пользования резерва озеленения
-  водные объекты
-  улично-дорожная сеть

**Территории зеленых насаждений общего пользования резерва озеленения в границах Красносельского района Санкт-Петербурга  
(внутригородское муниципальное образование города федерального значения Санкт-Петербурга муниципальный округ Сосновая Поляна)**

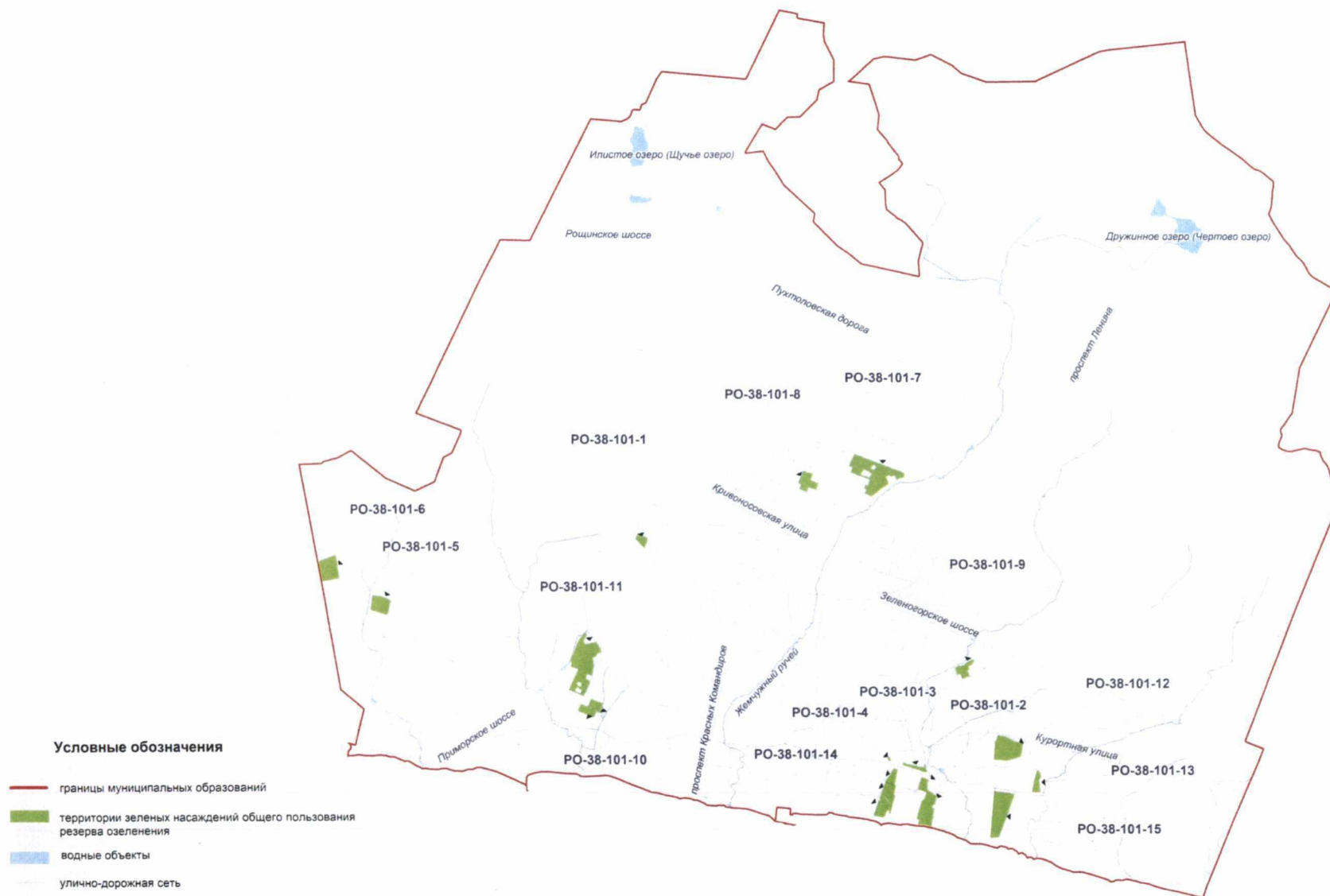


**Территории зеленых насаждений общего пользования резерва озеленения в границах Приморского района Санкт-Петербурга  
(внутригородское муниципальное образование города федерального значения Санкт-Петербурга муниципальный округ Коломяги)**

Схема РО-70

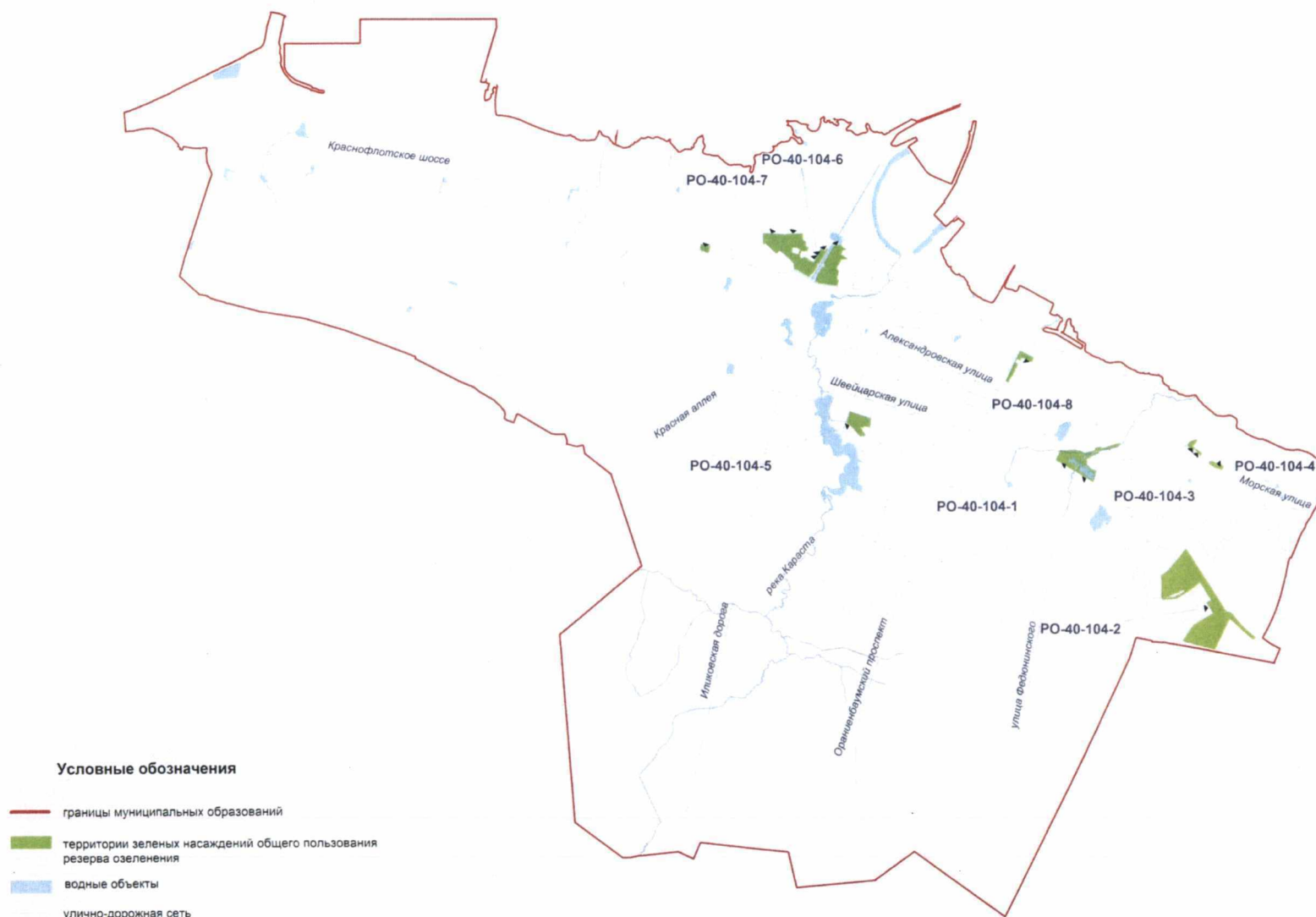


**Территории зеленых насаждений общего пользования резерва озеленения в границах Курортного района Санкт-Петербурга  
(внутригородское муниципальное образование города федерального значения Санкт-Петербурга город Зеленогорск)**



**Территории зеленых насаждений общего пользования резерва озеленения в границах Петродворцового района Санкт-Петербурга  
(внутригородское муниципальное образование города федерального значения Санкт-Петербурга город Ломоносов)**

Схема PO-104



**Территории зеленых насаждений общего пользования резерва озеленения в границах Выборгского района Санкт-Петербурга  
(внутригородское муниципальное образование города федерального значения Санкт-Петербурга поселок Парголово)**

Схема РО-116



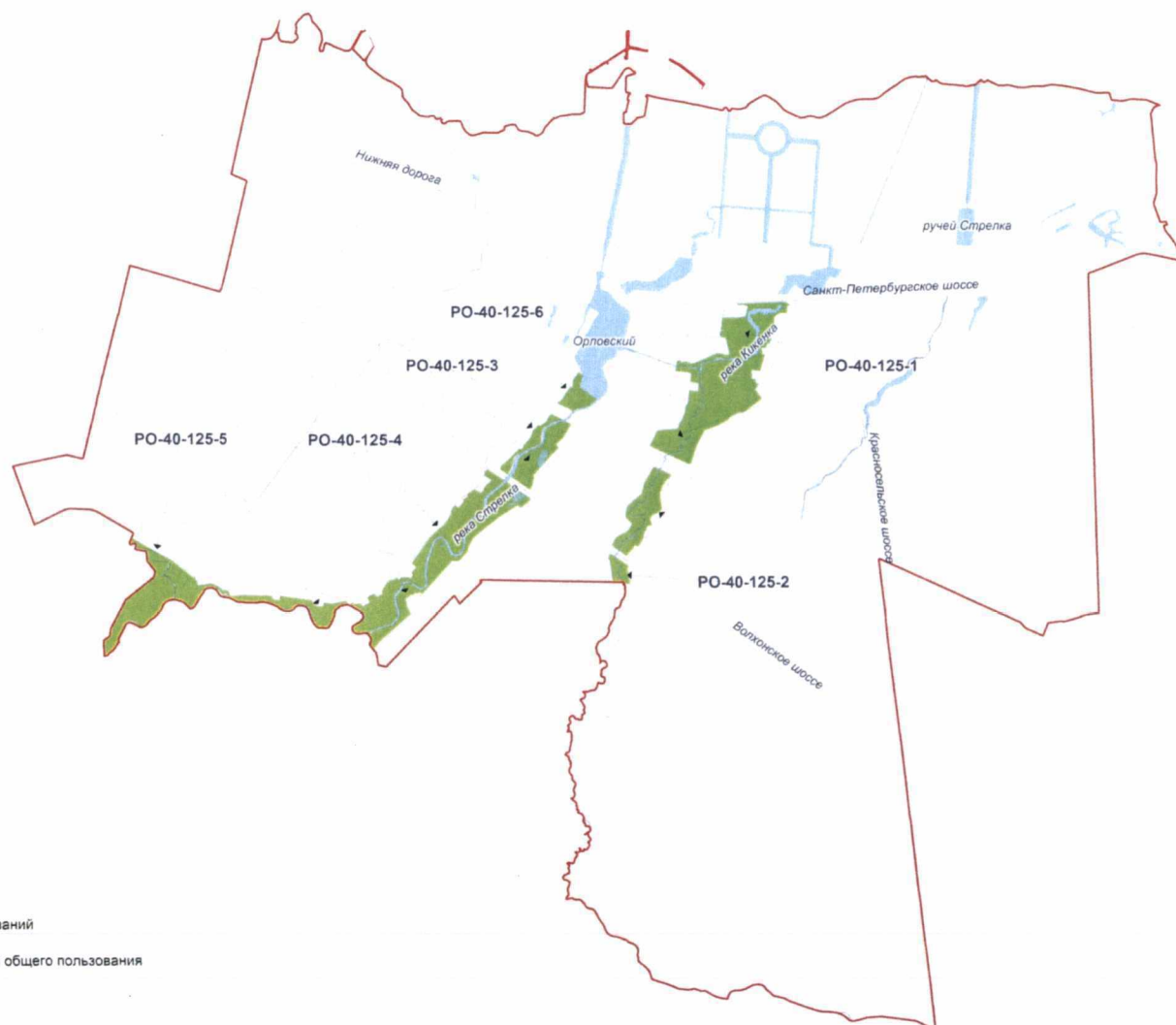
**Территории зеленых насаждений общего пользования резерва озеленения в границах Курортного района Санкт-Петербурга  
(внутригородское муниципальное образование города федерального значения Санкт-Петербурга поселок Солнечное)**

Схема РО-124







**Территории зеленых насаждений общего пользования резерва озеленения в границах Петродворцового района Санкт-Петербурга  
(внутригородское муниципальное образование города федерального значения Санкт-Петербурга поселок Стрельна)**

Схема РО-125



**Условные обозначения**

-  границы муниципальных образований
-  территории зеленых насаждений общего пользования резерва озеленения
-  водные объекты
-  улично-дорожная сеть

Территории зеленых насаждений общего пользования резерва озеленения в границах Колпинского района Санкт-Петербурга  
(внутригородское муниципальное образование города федерального значения Санкт-Петербурга поселок Усть-Ижора)

Схема РО-127

