



ЗАКОН САНКТ-ПЕТЕРБУРГА

О внесении изменений в Закон Санкт-Петербурга "О зеленых насаждениях общего пользования"

Принят Законодательным
Собранием Санкт-Петербурга

25 июня 2025 года

Статья 1

Внести в Закон Санкт-Петербурга от 19 сентября 2007 года № 430-85 "О зеленых насаждениях общего пользования" следующие изменения:

1. В приложении 1:

1.1. После позиции 104-33 дополнить позицией 104-34 следующего содержания:

| | | | | | | |
|---|--------|------|--|--------|-----|----|
| " | 104-34 | 1173 | сквер б/н южнее д. 90, литера В, по ул. Марата | 0,0862 | 1-4 | "; |
|---|--------|------|--|--------|-----|----|

после позиции 190-94 дополнить позициями 190-95 – 190-100 следующего содержания:

| | | | | | | |
|---|---------|------|--|--------|-----|----|
| " | 190-95 | 2283 | бульвар б/н на Морской наб. от пл. Беллинсгаузена до р. Смоленки | 7,4775 | 2-4 | "; |
| | 190-96 | 2284 | сквер б/н северо-восточнее д. 45 по Морской наб. | 0,1142 | 2-5 | |
| | 190-97 | 2285 | сквер б/н между пр. Крузенштерна, ул. Чирикова, ул. Лисянского и бульв. Головнина | 4,4024 | 2-4 | |
| | 190-98 | 2286 | сквер б/н северо-восточнее пересечения пр. Крузенштерна и бульв. Александра Грина | 3,9338 | 2-4 | |
| | 190-99 | 2287 | сквер б/н юго-восточнее пересечения пр. Крузенштерна и бульв. Александра Грина | 1,4809 | 2-3 | |
| | 190-100 | 2288 | сквер б/н на пр. Крузенштерна между бульв. Головнина и ул. Чирикова | 0,7732 | 2-3 | |

после позиции 313-116 дополнить позициями 313-117 – 313-123 следующего содержания:

| | | | | | | |
|---|---------|------|--|--------|-----|--|
| " | 313-117 | 3331 | сквер б/н западнее д. 19 по Староорловской ул. | 0,2503 | 3-6 | |
| | 313-118 | 3332 | сквер б/н восточнее д. 20 по пр. Культуры | 0,3073 | 3-4 | |
| | 313-119 | 3333 | сквер б/н на Северном пр. юго-западнее д. 2 по пр. Культуры | 0,1277 | 3-3 | |
| | 313-120 | 3334 | сквер б/н северо-восточнее д. 4 по ул. Жака Дюкло | 0,0815 | 3-2 | |

| | | | | | |
|---------|------|---|--------|-----|----|
| 313-121 | 3335 | сквер б/н восточнее д. 10 по Гренадерской ул. | 0,6400 | 3-1 | „; |
| 313-122 | 3336 | бульвар б/н на Земледельческой ул. от Студенческой ул. до Б. Сампсониевского пр. | 0,3100 | 3-1 | |
| 313-123 | 3337 | сквер б/н на Лесной ул., южнее д. 85 (пос. Парголово) | 1,4660 | 3-7 | |

после позиции 385-41 дополнить позициями 385-42 и 385-43 следующего содержания:

| | | | | | |
|--------|------|--|--------|-----|----|
| 385-42 | 4223 | бульвар б/н на пр. Непокорённых от Кушелевской дор. до ул. Бутлерова | 1,1553 | 4-5 | „; |
| 385-43 | 4224 | сквер б/н на Лабораторной ул. от Чичуринского пер. до пр. Металлистов | 0,2724 | 4-3 | |

после позиции 448-45 дополнить позициями 448-46 – 448-50 следующего содержания:

| | | | | | |
|--------|------|---|--------|-----|----|
| 448-46 | 5223 | сквер б/н на Комсомольской пл. | 0,7020 | 5-4 | „; |
| 448-47 | 5224 | бульвар б/н на Корабельной ул. от Комсомольской пл. до Кронштадтской ул. | 0,1475 | 5-4 | |
| 448-48 | 5225 | сквер б/н севернее д. 5 по Краснопутиловской ул. | 0,1235 | 5-4 | |
| 448-49 | 5226 | сквер б/н на пл. Стачек у д. 2 | 0,2198 | 5-5 | |
| 448-50 | 5227 | сквер б/н между ул. Морской Пехоты и д. 91 по пр. Стачек | 2,1710 | 5-6 | |

после позиции 485-7 дополнить позициями 485-8 – 485-11 следующего содержания:

| | | | | | |
|--------|------|---|--------|-----|----|
| 485-8 | 6053 | сквер б/н между ул. Богайчука и линией ж.д. Волховского направления (пос. Металлострой) | 3,9030 | 6-2 | „; |
| 485-9 | 6054 | сквер б/н на Привокзальной пл. (г. Колпино) | 0,1352 | 6-1 | |
| 485-10 | 6055 | бульвар б/н на пр. Ленина между ул. Братьев Радченко и ул. Веры Слуцкой (г. Колпино) | 0,8196 | 6-1 | |
| 485-11 | 6056 | бульвар б/н на бульв. Трудящихся от ул. Metallургов до ул. Жени Стасюк (г. Колпино) | 3,0858 | 6-1 | |

после позиции 549-64 дополнить позициями 549-65 – 549-70 следующего содержания:

| | | | | | |
|--------|------|---|--------|-----|--|
| 549-65 | 7171 | сквер б/н южнее д. 14 по аллее Евгения Шварца | 1,0488 | 7-1 | |
|--------|------|---|--------|-----|--|

| | | | | | |
|--------|------|--|--------|-----|---|
| 549-66 | 7172 | сквер б/н между д. 7 по ул. Даниила Хармса, д. 10 по пр. Маршака и д. 84 по Муринской дор. | 2,4994 | 7-1 | |
| 549-67 | 7173 | сквер б/н северо-восточнее д. 17, корп. 1, по пр. Косыгина | 0,1571 | 7-4 | |
| 549-68 | 7174 | сквер б/н севернее д. 37, корп. 1, по Б. Пороховской ул. | 0,1120 | 7-2 | |
| 549-69 | 7175 | бульвар б/н западнее д. 49 по Пискарёвскому пр. | 0,6593 | 7-1 | |
| 549-70 | 7176 | бульвар б/н на Пискарёвском пр. от Бестужевской ул. до пр. Маршала Блюхера | 0,3202 | 7-1 | „ |

после позиции 591-18 дополнить позициями 591-19 – 591-22 следующего содержания:

| | | | | | |
|--------|------|---|--------|-----|---|
| 591-19 | 8141 | сквер б/н восточнее д. 2 по ул. Политрука Пасечника (Торики) | 1,4710 | 8-7 | |
| 591-20 | 8142 | сквер б/н вдоль Балтийского бульв. в границах ул. Маршала Казакова, ул. Маршала Захарова и Невской губы | 5,6602 | 8-2 | |
| 591-21 | 8143 | сквер б/н южнее д. 76, корп. 1, по Петергофскому шоссе | 1,2524 | 8-3 | |
| 591-22 | 8144 | сквер б/н вдоль р. Ивановки на ул. Здоровцева между пр. Ветеранов и ул. Чекистов | 3,0180 | 8-3 | „ |

после позиции 611-23 дополнить позициями 611-24 – 611-26 следующего содержания:

| | | | | | |
|--------|------|--|--------|-----|---|
| 611-24 | 9051 | бульвар б/н на ул. Карла Маркса западнее д. 12 (г. Кронштадт) | 0,0846 | 9-1 | |
| 611-25 | 9052 | сквер б/н на Макаровской ул. у д. 3 (г. Кронштадт) | 0,2670 | 9-1 | |
| 611-26 | 9053 | бульвар б/н на Андреевской ул. от пр. Ленина до Посадской ул. (г. Кронштадт) | 0,0526 | 9-1 | „ |

после позиции 691-74 дополнить позициями 691-75 – 691-77 следующего содержания:

| | | | | | |
|--------|-------|--|--------|------|---|
| 691-75 | 10169 | сквер б/н юго-восточнее пересечения Зеленогорского шоссе и Вокзальной ул. (пос. Солнечное) | 1,3606 | 10-6 | |
| 691-76 | 10170 | сквер б/н западнее д. 2 по Сосновой ул. (г. Сестрорецк) | 0,0591 | 10-2 | |
| 691-77 | 10171 | сквер б/н юго-западнее пересечения Приморского шоссе и 1-й Боровой ул. (пос. Солнечное) | 0,3345 | 10-6 | „ |

после позиции 759-45 дополнить позициями 759-46 – 759-53 следующего содержания:

| | | | | | |
|---|--------|-------|--|--------|------|
| " | 759-46 | 11252 | сквер б/н на пл. Конституции | 1,5796 | 11-3 |
| | 759-47 | 11253 | бульвар б/н на Новоизмайловском пр. от Кузнецовской ул. до Бассейной ул. | 1,6065 | 11-3 |
| | 759-48 | 11254 | сквер б/н севернее д. 133 по Московскому пр. | 0,1749 | 11-1 |
| | 759-49 | 11255 | бульвар б/н на пр. Юрия Гагарина от д. 73 до Московского шоссе | 0,2270 | 11-5 |
| | 759-50 | 11256 | сквер б/н северо-восточнее пересечения Бассейной ул. и пр. Космонавтов | 0,9796 | 11-2 |
| | 759-51 | 11257 | сквер б/н северо-восточнее д. 5 по Московскому шоссе | 0,4621 | 11-5 |
| | 759-52 | 11258 | парк б/н северо-восточнее пересечения Дизельного проезда и ул. Георгия Чернышёва | 7,0046 | 11-5 |
| | 759-53 | 11259 | сквер б/н севернее пересечения Шекснинского пер. и пр. Космонавтов | 0,3855 | 11-2 |

после позиции 851-26 дополнить позициями 851-27 – 851-42 следующего содержания:

| | | | | | |
|---|--------|-------|--|--------|------|
| " | 851-27 | 12260 | сквер б/н восточнее д. 49 по ул. Бабушкина | 0,1495 | 12-2 |
| | 851-28 | 12261 | бульвар б/н на ул. Седова от д. 31 по ул. Шелгунова до бульв. Красных Зорь | 1,1077 | 12-3 |
| | 851-29 | 12262 | бульвар б/н вдоль д. 77/28, д. 83/9 по ул. Седова | 0,2768 | 12-2 |
| | 851-30 | 12263 | сквер б/н у д. 163 по пр. Обуховской Обороны | 0,0573 | 12-2 |
| | 851-31 | 12264 | сквер б/н на пересечении пр. Обуховской Обороны и Ивановской ул. | 1,3820 | 12-2 |
| | 851-32 | 12265 | сквер б/н западнее д. 64 по ул. Бабушкина | 0,1069 | 12-3 |
| | 851-33 | 12266 | бульвар б/н на ул. Тельмана от д. 46/28 по Дальневосточному пр. до Искровского пр. | 1,1844 | 12-6 |
| | 851-34 | 12267 | бульвар б/н на Дальневосточном пр. вдоль Брестского парка | 1,1479 | 12-5 |
| | 851-35 | 12268 | сквер б/н юго-западнее д. 6 по Народной ул. | 0,4690 | 12-5 |
| | 851-36 | 12269 | сквер б/н севернее д. 1 по Народной ул. | 0,4431 | 12-5 |
| | 851-37 | 12270 | бульвар б/н от д. 74, корп. 1, по Октябрьской наб. до Паткановской ул. | 0,4012 | 12-5 |
| | 851-38 | 12271 | бульвар б/н севернее д. 27, корп. 1, по ул. Коллонтай | 0,1514 | 12-8 |

| | | | | |
|--------|-------|--|--------|------|
| 851-39 | 12272 | сквер б/н западнее д. 131, корп. 2, по ул. Бабушкина | 1,1003 | 12-3 |
| 851-40 | 12273 | бульвар б/н на правом берегу р. Утки | 1,3248 | 12-5 |
| 851-41 | 12274 | сквер б/н западнее д. 16, корп. 1, д. 16, корп. 3, д. 16, корп. 4, по Русановской ул. | 0,8292 | 12-5 |
| 851-42 | 12275 | сквер б/н западнее д. 15, корп. 2, по Русановской ул. | 1,2404 | 12-5 |

после позиции 1008-58 дополнить позициями 1008-59 – 1008-63 следующего содержания:

| | | | | | |
|---|---------|-------|---|--------|------|
| " | 1008-59 | 13288 | сквер б/н на ул. Красного Курсанта от Большого пр. П.С. до Малого пр. П.С. | 0,0418 | 13-5 |
| | 1008-60 | 13289 | бульвар б/н на Петровской наб. от Троицкой пл. П.С. до Петроградской наб. | 0,2765 | 13-3 |
| | 1008-61 | 13290 | бульвар б/н на Троицкой пл. П.С. между Петровской наб. и ул. Куйбышева | 0,1777 | 13-3 |
| | 1008-62 | 13291 | сквер б/н восточнее пересечения наб. Мартынова и Депутатской ул. | 0,4346 | 13-6 |
| | 1008-63 | 13292 | сквер б/н на пересечении ул. Красного Курсанта и Новолadoжской ул. | 0,0410 | 13-6 |

после позиции 1079-49 дополнить позициями 1079-50 – 1079-57 следующего содержания:

| | | | | | |
|---|---------|-------|--|--------|------|
| " | 1079-50 | 14152 | сквер б/н на пересечении Санкт-Петербургского шоссе и Почтового пер. (пос. Стрельна) | 0,5778 | 14-3 |
| | 1079-51 | 14153 | сквер б/н между д. 5, корп. 2, и д. 5, корп. 1, по Суворовской ул. (г. Петергоф) | 0,7247 | 14-2 |
| | 1079-52 | 14154 | сквер б/н между д. 5, корп. 4, и д. 5, корп. 3, по Суворовской ул. (г. Петергоф) | 0,9387 | 14-2 |
| | 1079-53 | 14155 | сквер б/н западнее д. 10 по пер. Суворовцев (г. Петергоф) | 0,3066 | 14-2 |
| | 1079-54 | 14156 | сквер б/н южнее д. 2 по пер. Суворовцев (г. Петергоф) | 0,5773 | 14-2 |
| | 1079-55 | 14157 | сквер б/н северо-восточнее д. 44 по Собственному пр. (г. Петергоф) | 0,4634 | 14-2 |
| | 1079-56 | 14158 | сквер б/н на пересечении Собственного пр. и Рубинштейнской ул. (г. Петергоф) | 1,4354 | 14-2 |
| | 1079-57 | 14159 | сквер б/н на ул. Демьяна Бедного, восточнее Привокзальной пл. (г. Петергоф) | 7,0909 | 14-2 |

после позиции 1163-26 дополнить позициями 1163-27 и 1163-28 следующего содержания:

| | | | | |
|---------|-------|---|--------|------|
| 1163-27 | 15201 | сквер б/н юго-восточнее д. 47, корп. 1, по Мебельной ул. | 0,3763 | 15-2 |
| 1163-28 | 15202 | сквер б/н юго-западнее пересечения Гаккелевской ул. и ул. Ильюшина | 0,8775 | 15-5 |

после позиции 1229-87 дополнить позициями 1229-88 – 1229-93 следующего содержания:

| | | | | |
|---------|-------|--|--------|------|
| 1229-88 | 16171 | бульвар б/н на ул. Архитектора Данини от ул. Ломоносова до Павловского шоссе (г. Пушкин) | 1,6304 | 16-2 |
| 1229-89 | 16172 | бульвар б/н на Автомобильной ул., севернее пересечения с Колпинским шоссе (г. Пушкин) | 0,3143 | 16-2 |
| 1229-90 | 16173 | бульвар б/н на Парковой ул. от Гусарской ул. до Кадетского бульв. (г. Пушкин) | 0,9569 | 16-2 |
| 1229-91 | 16174 | бульвар б/н на Кадетском бульв. от Парковой ул. до Сапёрной ул. (г. Пушкин) | 2,6916 | 16-2 |
| 1229-92 | 16175 | сквер б/н южнее пересечения Железнодорожной ул. и ул. Чистякова (г. Пушкин) | 0,3010 | 16-2 |
| 1229-93 | 16176 | сквер б/н северо-восточнее д. 18 по Набережной ул. (г. Пушкин) | 0,2334 | 16-2 |

после позиции 1287-57 дополнить позициями 1287-58 – 1287-60 следующего содержания:

| | | | | |
|---------|-------|---|--------|------|
| 1287-58 | 17223 | бульвар б/н северо-восточнее пересечения ул. Белы Куна и ул. Турку | 0,8175 | 17-3 |
| 1287-59 | 17224 | сквер б/н на Белградской ул., западнее д. 6, корп. 1, и д. 10, корп. 1 | 2,3201 | 17-3 |
| 1287-60 | 17225 | сквер б/н северо-западнее д. 27, по ул. Турку | 0,4042 | 17-2 |

после позиции 1416-54 дополнить позициями 1416-55 – 1416-61 следующего содержания:

| | | | | |
|---------|-------|---|--------|------|
| 1416-55 | 18240 | бульвар б/н на Одесской ул. | 0,1040 | 18-4 |
| 1416-56 | 18241 | сквер б/н западнее д. 2, литера Г, по Потёмкинской ул. | 0,0250 | 18-4 |
| 1416-57 | 18242 | сквер б/н во дворе д. 14 по ул. Марата | 0,0283 | 18-6 |
| 1416-58 | 18243 | сквер б/н южнее д. 62 по Шпалерной ул. | 0,3900 | 18-4 |

| | | | | | |
|---------|-------|---|--------|------|---|
| 1416-59 | 18244 | сквер б/н у д. 8а по 1-й Советской ул. | 0,0651 | 18-4 | |
| 1416-60 | 18245 | сквер б/н юго-восточнее д. 11 по наб. Обводного кан. | 0,2211 | 18-5 | |
| 1416-61 | 18246 | сквер б/н западнее д. 11 по наб. Обводного кан. | 0,2142 | 18-5 | " |

1.2. Позицию 3 изложить в следующей редакции:

| | | | | | | |
|---|---|------|---|--------|-----|---|
| " | 3 | 1003 | сад Олимпия между Московским пр., Клинским пр., Батайским пер. и Малодетскосельским пр. | 2,3399 | 1-4 | " |
|---|---|------|---|--------|-----|---|

позицию 18 изложить в следующей редакции:

| | | | | | | |
|---|----|------|---|--------|-----|---|
| " | 18 | 1020 | сквер Мамина-Сибиряка на Загородном пр. у д. 1/62 по Верейской ул. | 0,1300 | 1-4 | " |
|---|----|------|---|--------|-----|---|

позицию 25 изложить в следующей редакции:

| | | | | | | |
|---|----|------|--|--------|-----|---|
| " | 25 | 1029 | Рахманиновский сквер на Лермонтовском пр. у д. 43/1 | 0,9491 | 1-6 | " |
|---|----|------|--|--------|-----|---|

позицию 39 изложить в следующей редакции:

| | | | | | | |
|---|----|------|----------------------------------|--------|-----|---|
| " | 39 | 1049 | сквер б/н на Рижском пр. у д. 38 | 0,1277 | 1-6 | " |
|---|----|------|----------------------------------|--------|-----|---|

позицию 60 изложить в следующей редакции:

| | | | | | | |
|---|----|------|--|--------|-----|---|
| " | 60 | 1086 | сквер б/н северо-западнее д. 5/11 по Лермонтовскому пр. | 0,0698 | 1-1 | " |
|---|----|------|--|--------|-----|---|

позицию 82 изложить в следующей редакции:

| | | | | | | |
|---|----|------|---|--------|-----|---|
| " | 82 | 1116 | сквер б/н на пересечении Троицкого пр. и Якобштадтского пер. | 0,0709 | 1-5 | " |
|---|----|------|---|--------|-----|---|

позицию 87 изложить в следующей редакции:

| | | | | | | |
|---|----|------|--|--------|-----|---|
| " | 87 | 1121 | сквер б/н на Бумажной ул. между д. 20 и д. 6 по Лифляндской ул. | 0,2149 | 1-6 | " |
|---|----|------|--|--------|-----|---|

позицию 94 изложить в следующей редакции:

| | | | | | | |
|---|----|------|--|--------|-----|---|
| " | 94 | 1128 | сквер б/н на пересечении наб. р. Фонтанки и Старо-Петергофского пр. | 0,0999 | 1-6 | " |
|---|----|------|--|--------|-----|---|

позицию 104-25 изложить в следующей редакции:

| | | | | | | |
|---|--------|------|---|--------|-----|---|
| " | 104-25 | 1164 | сквер б/н южнее д. 9 по Митрофаньевскому шоссе | 0,5309 | 1-5 | " |
|---|--------|------|---|--------|-----|---|

позицию 113 изложить в следующей редакции:

| | | | | | | |
|---|-----|------|--|--------|-----|---|
| " | 113 | 2009 | Менделеевский сквер на Менделеевской линии | 0,9503 | 2-1 | " |
|---|-----|------|--|--------|-----|---|

позицию 149 изложить в следующей редакции:

| | | | | | | |
|---|-----|------|----------------------------------|--------|----------|---|
| " | 149 | 2106 | сквер б/н на Новосмоленской наб. | 4,2916 | 2-4; 2-5 | " |
|---|-----|------|----------------------------------|--------|----------|---|

позицию 166 изложить в следующей редакции:

| | | | | | | |
|---|-----|------|--|--------|-----|---|
| " | 166 | 2149 | Андреевский бульв. на 6-7-й линиях В.О. от Большого пр. В.О. до Среднего пр. В.О. | 0,2200 | 2-1 | " |
|---|-----|------|--|--------|-----|---|

позицию 168 изложить в следующей редакции:

| | | | | | | |
|---|-----|------|---|--------|-----|---|
| " | 168 | 2151 | сквер б/н в Биржевом проезде у д. 3 по Менделеевской линии | 0,7943 | 2-1 | " |
|---|-----|------|---|--------|-----|---|

позицию 190-45 изложить в следующей редакции:

| | | | | | | |
|---|--------|------|---|--------|-----|---|
| " | 190-45 | 2233 | сквер б/н на ул. Кораблестроителей, западнее д. 35 | 0,2560 | 2-5 | " |
|---|--------|------|---|--------|-----|---|

позицию 190-58 изложить в следующей редакции:

| | | | | | | |
|---|--------|------|---|--------|-----|---|
| " | 190-58 | 2246 | бульвар б/н вдоль Новосмоленской наб. от Наличной ул. до ул. Кораблестроителей | 0,5722 | 2-5 | " |
|---|--------|------|---|--------|-----|---|

позицию 190-61 изложить в следующей редакции:

| | | | | | | |
|---|--------|------|---|--------|----------|---|
| " | 190-61 | 2249 | бульвар б/н на ул. Кораблестроителей от Наличной ул. до ул. Нахимова | 8,0468 | 2-4; 2-5 | " |
|---|--------|------|---|--------|----------|---|

позицию 190-63 изложить в следующей редакции:

| | | | | | | |
|---|--------|------|---|--------|-----|---|
| " | 190-63 | 2251 | бульвар б/н на берегу р. Смоленки у ул. Одоевского | 1,8894 | 2-5 | " |
|---|--------|------|---|--------|-----|---|

позицию 191 изложить в следующей редакции:

| | | | | | | |
|---|-----|------|---|----------|-----|---|
| " | 191 | 3001 | парк Сосновка между Северным пр., Тихорецким пр., Светлановским пр., пр. Тореза и ул. Витковского | 290,2858 | 3-3 | " |
|---|-----|------|---|----------|-----|---|

позиции 196 и 197 изложить в следующей редакции:

| | | | | | | |
|---|-----|------|---|--------|-----|---|
| " | 196 | 3014 | сквер б/н на 2-м Муринском пр., д. 10, корп. 1 | 0,2370 | 3-2 | " |
| | 197 | 3015 | сквер б/н на 2-м Муринском пр. между д. 3 и д. 9 | 0,3730 | 3-2 | |

позицию 199 изложить в следующей редакции:

| | | | | | | |
|---|-----|------|---|--------|-----|---|
| " | 199 | 3020 | сквер б/н на пр. Тореза между д. 23 и д. 25 | 0,5580 | 3-2 | " |
|---|-----|------|---|--------|-----|---|

позиции 201 и 202 изложить в следующей редакции:

| | | | | | | |
|---|-----|------|--|--------|-----|---|
| " | 201 | 3022 | сквер Академика Лихачёва на пересечении 2-го Муринского пр. и Болотной ул. | 2,1358 | 3-2 | " |
| | 202 | 3023 | сквер б/н на пересечении 2-го Муринского пр. и ул. Орбели | 2,2969 | 3-2 | " |

позицию 212 изложить в следующей редакции:

| | | | | | | |
|---|-----|------|--|--------|-----|---|
| " | 212 | 3059 | сквер Конашевича на пр. Просвещения от ул. Кустодиева до ул. Руднева | 3,0076 | 3-4 | " |
|---|-----|------|--|--------|-----|---|

позицию 216 изложить в следующей редакции:

| | | | | | | |
|---|-----|------|--|--------|-----|---|
| " | 216 | 3072 | сквер б/н на ул. Асафьева, д. 6, корп. 1 | 0,5820 | 3-6 | " |
|---|-----|------|--|--------|-----|---|

позицию 218 изложить в следующей редакции:

| | | | | | | |
|---|-----|------|---|--------|-----|---|
| " | 218 | 3076 | парк б/н между Выборгским шоссе, Поклонногорской ул. и Верхним Суздальским озером | 7,0356 | 3-6 | " |
|---|-----|------|---|--------|-----|---|

позицию 220 изложить в следующей редакции:

| | | | | | | |
|---|-----|------|--|--------|-----|---|
| " | 220 | 3078 | сквер б/н на пересечении пр. Тореза и пр. Энгельса | 2,4698 | 3-2 | " |
|---|-----|------|--|--------|-----|---|

позицию 224 изложить в следующей редакции:

| | | | | | | |
|---|-----|------|--|--------|-----|---|
| " | 224 | 3088 | бульвар б/н на пр. Культуры от пр. Луначарского до Северного пр. | 2,4652 | 3-3 | " |
|---|-----|------|--|--------|-----|---|

позиции 228 и 229 изложить в следующей редакции:

| | | | | | | |
|---|-----|------|--|--------|-----|---|
| " | 228 | 3092 | сквер б/н на ул. Карбышева от Новороссийской ул. до д. 51 по 2-му Муринскому пр. | 2,0202 | 3-2 | " |
| | 229 | 3093 | Ланской сад между Б. Сампсониевским пр., линией Финляндской ж.д. и Ланским шоссе | 3,4169 | 3-2 | " |

позицию 235 изложить в следующей редакции:

| | | | | | | |
|---|-----|------|---|--------|-----|---|
| " | 235 | 3099 | сквер б/н на Лесном пр. между д. 64 и д. 78 | 0,9695 | 3-1 | " |
|---|-----|------|---|--------|-----|---|

позицию 237 изложить в следующей редакции:

| | | | | | | |
|---|-----|------|---|--------|-----|---|
| " | 237 | 3101 | сквер б/н между 1-м Муринским пр. и Земледельческой ул. | 1,2592 | 3-1 | " |
|---|-----|------|---|--------|-----|---|

позицию 244 изложить в следующей редакции:

| | | | | | | |
|---|-----|------|---|--------|-----|---|
| " | 244 | 3111 | бульвар б/н на 2-м Муринском пр. от ул. Орбели до Институтского пр. | 1,5327 | 3-2 | " |
|---|-----|------|---|--------|-----|---|

позиции 248 и 249 изложить в следующей редакции:

| | | | | |
|-----|------|--|---------|-----|
| 248 | 3121 | Шуваловский парк (участок 1) на правом берегу р. Старожиловки (пос. Парголово) | 93,3285 | 3-7 |
| 249 | 3122 | Шуваловский парк (участок 2) между Пляжевой ул. и ул. Шишкина (пос. Парголово) | 27,8800 | 3-7 |

позиции 254 и 255 изложить в следующей редакции:

| | | | | |
|-----|------|--|--------|-----|
| 254 | 3131 | сквер б/н на берегу Нижнего Большого Суздальского озера между Софийской ул. и Петровской ул. | 0,9159 | 3-6 |
| 255 | 3132 | сквер б/н на берегу Среднего Суздальского озера у д. 57 по Б. Озёрной ул. | 1,3520 | 3-6 |

позицию 259 изложить в следующей редакции:

| | | | | |
|-----|------|----------------------------------|--------|-----|
| 259 | 3137 | сквер б/н на пр. Энгельса, д. 96 | 0,3048 | 3-2 |
|-----|------|----------------------------------|--------|-----|

позицию 271 изложить в следующей редакции:

| | | | | |
|-----|------|--|--------|-----|
| 271 | 3151 | сквер Льва Успенского на пересечении ул. Комиссара Смирнова и Лесного пр. | 0,3200 | 3-1 |
|-----|------|--|--------|-----|

позиции 275 и 276 изложить в следующей редакции:

| | | | | |
|-----|------|--|--------|-----|
| 275 | 3158 | бульвар б/н на Диагональной ул. | 0,8050 | 3-1 |
| 276 | 3159 | Кушелевский сквер на Политехнической ул., у д. 7 по ул. Карбышева | 0,6634 | 3-2 |

позицию 287 изложить в следующей редакции:

| | | | | |
|-----|------|---|--------|-----|
| 287 | 3178 | сквер б/н на пр. Энгельса, д. 76, корп. 2 | 0,5681 | 3-2 |
|-----|------|---|--------|-----|

позицию 311 изложить в следующей редакции:

| | | | | |
|-----|------|---|--------|-----|
| 311 | 3211 | сквер Смолячкова на Б. Сампсониевском пр. от ул. Смолячкова до Ловизского пер. | 0,1262 | 3-1 |
|-----|------|---|--------|-----|

позицию 313-3 изложить в следующей редакции:

| | | | | |
|-------|------|---|--------|-----|
| 313-3 | 3217 | бульвар б/н на Б. Сампсониевском пр., северо-западнее пересечения с Земледельческой ул. | 0,2959 | 3-1 |
|-------|------|---|--------|-----|

позиции 313-18 – 313-21 изложить в следующей редакции:

| | | | | |
|--------|------|---------------------------------|--------|-----|
| 313-18 | 3232 | сквер б/н на пр. Тореза у д. 43 | 0,3120 | 3-2 |
|--------|------|---------------------------------|--------|-----|

| | | | | | |
|--------|------|--|--------|-----|----|
| 313-19 | 3233 | сквер б/н на Светлановском пр. у д. 43 | 0,3100 | 3-2 | |
| 313-20 | 3234 | сквер б/н на Светлановском пр., северо-западнее д. 47 | 0,2935 | 3-2 | |
| 313-21 | 3235 | сквер б/н на Светлановском пр., севернее д. 47 | 0,2150 | 3-2 | ”; |

позицию 313-50 изложить в следующей редакции:

| | | | | | | |
|---|--------|------|---|--------|-----|----|
| ” | 313-50 | 3264 | сквер б/н на Сиреневом бульв. севернее д. 9 | 0,0802 | 3-5 | ”; |
|---|--------|------|---|--------|-----|----|

позицию 313-89 изложить в следующей редакции:

| | | | | | | |
|---|--------|------|---|--------|-----|----|
| ” | 313-89 | 3303 | сквер б/н на Староорловской ул. у д. 2, корп. 2 | 0,4023 | 3-6 | ”; |
|---|--------|------|---|--------|-----|----|

позицию 322 изложить в следующей редакции:

| | | | | | | |
|---|-----|------|--|---------|-----|----|
| ” | 322 | 4042 | Любашинский сад между Полюстровским пр., Зампиной ул. и пр. Metallistov | 12,6290 | 4-3 | ”; |
|---|-----|------|--|---------|-----|----|

позицию 331 изложить в следующей редакции:

| | | | | | | |
|---|-----|------|---|--------|-----|----|
| ” | 331 | 4066 | сквер б/н на пересечении пр. Науки и ул. Веденеева | 0,8553 | 4-2 | ”; |
|---|-----|------|---|--------|-----|----|

позицию 333 изложить в следующей редакции:

| | | | | | | |
|---|-----|------|--|--------|-----|----|
| ” | 333 | 4074 | сквер б/н на пересечении пр. Маршала Блюхера и Лабораторной ул. | 0,8692 | 4-3 | ”; |
|---|-----|------|--|--------|-----|----|

позицию 343 изложить в следующей редакции:

| | | | | | | |
|---|-----|------|---|---------|-----|----|
| ” | 343 | 4105 | Пионерский парк между пр. Мечникова, Пискаревским пр. и Бестужевской ул. | 10,6793 | 4-5 | ”; |
|---|-----|------|---|---------|-----|----|

позицию 346 изложить в следующей редакции:

| | | | | | | |
|---|-----|------|---|--------|-----|----|
| ” | 346 | 4108 | сад б/н на пересечении ул. Руставели и пр. Науки | 5,3133 | 4-5 | ”; |
|---|-----|------|---|--------|-----|----|

позицию 356 изложить в следующей редакции:

| | | | | | | |
|---|-----|------|--|--------|-----|----|
| ” | 356 | 4120 | сквер Памяти на пересечении пр. Непокорённых и Амурской ул. | 2,3775 | 4-5 | ”; |
|---|-----|------|--|--------|-----|----|

позицию 359 изложить в следующей редакции:

| | | | | | | |
|---|-----|------|--|--------|-----|----|
| ” | 359 | 4129 | Тихвинский сквер на ул. Комсомола у д. 23-25 | 0,3854 | 4-3 | ”; |
|---|-----|------|--|--------|-----|----|

позицию 369 изложить в следующей редакции:

| | | | | | | |
|---|-----|------|---------------------------------|--------|-----|----|
| ” | 369 | 4141 | сквер б/н у ж.-д. ст. Кушелевка | 0,5391 | 4-5 | ”; |
|---|-----|------|---------------------------------|--------|-----|----|

позицию 375 изложить в следующей редакции:

| | | | | | | |
|---|-----|------|---|--------|-----|---|
| " | 375 | 4155 | сквер б/н на Лесном пр., западнее д. 25 | 0,8131 | 4-3 | " |
|---|-----|------|---|--------|-----|---|

позицию 380 изложить в следующей редакции:

| | | | | | | |
|---|-----|------|---|--------|-----|---|
| " | 380 | 4176 | сквер б/н на ул. Васенко между д. 6/10 и д. 39 по Кондратьевскому пр. | 0,2645 | 4-3 | " |
|---|-----|------|---|--------|-----|---|

позицию 385-3 изложить в следующей редакции:

| | | | | | | |
|---|-------|------|--|--------|-----|---|
| " | 385-3 | 4184 | сквер б/н на ул. Вавиловых, западнее д. 3, корп. 1 | 0,3660 | 4-2 | " |
|---|-------|------|--|--------|-----|---|

позицию 385-28 изложить в следующей редакции:

| | | | | | | |
|---|--------|------|---|--------|-----|---|
| " | 385-28 | 4209 | сквер б/н на ул. Верности между Гражданским пр. и ул. Бутлерова | 1,3371 | 4-1 | " |
|---|--------|------|---|--------|-----|---|

позицию 389 изложить в следующей редакции:

| | | | | | | |
|---|-----|------|--|--------|-----|---|
| " | 389 | 5061 | Молвинский сад на Промышленной ул. между д. 17 и д. 19 | 4,4465 | 5-5 | " |
|---|-----|------|--|--------|-----|---|

позицию 391 изложить в следующей редакции:

| | | | | | | |
|---|-----|------|--|---------|-----|---|
| " | 391 | 5066 | сад Девятого Января между ул. Маршала Говорова, Тихомировской ул. и пр. Стачек | 11,4383 | 5-5 | " |
|---|-----|------|--|---------|-----|---|

позиции 396 – 402 изложить в следующей редакции:

| | | | | | | |
|---|-----|------|--|--------|-----|--|
| " | 396 | 5071 | сквер б/н на пересечении ул. Возрождения и Автоводской ул. | 0,9135 | 5-4 | |
| | 397 | 5072 | бульвар б/н на ул. Новостроек от пр. Стачек до Автоводской ул. | 3,8311 | 5-4 | |
| | 398 | 5073 | сквер б/н на пр. Стачек, д. 72 | 1,9201 | 5-4 | |
| | 399 | 5076 | бульвар б/н на Автоводской ул. и ул. Примакова от ул. Васи Алексеева до д. 16 по ул. Примакова | 3,9626 | 5-4 | |
| | 400 | 5077 | Комсомольский сквер на ул. Зенитчиков между пр. Стачек и Краснопутиловской ул. | 2,2020 | 5-4 | |
| | 401 | 5078 | сквер б/н на Автоводской ул. от ул. Новостроек до ул. Васи Алексеева | 1,0855 | 5-4 | |
| | 402 | 5081 | сквер Петра Семененко на ул. Червоного Казачества и Портовой ул. между Кронштадтской ул. и Автоводской ул. | 1,2182 | 5-4 | |

позицию 404 изложить в следующей редакции:

| | | | | | | |
|---|-----|------|---------------------------|---------|----------|---|
| " | 404 | 5083 | бульвар б/н на пр. Стачек | 21,5947 | 5-3; 5-6 | " |
|---|-----|------|---------------------------|---------|----------|---|

позицию 406 изложить в следующей редакции:

| | | | | | | |
|---|-----|------|---|--------|-----|---|
| " | 406 | 5090 | Ленинградский сквер на пр. Стачек у д. 114а | 3,8265 | 5-1 | " |
|---|-----|------|---|--------|-----|---|

позицию 411 изложить в следующей редакции:

| | | | | | | |
|---|-----|------|--|----------|----------|---|
| " | 411 | 5100 | парк Александрино на пр. Ветеранов между пр. Народного Ополчения, ул. Козлова и пр. Стачек | 110,8012 | 5-2; 5-3 | " |
|---|-----|------|--|----------|----------|---|

позиции 414 и 415 изложить в следующей редакции:

| | | | | | | |
|---|-----|------|---|--------|-----|---|
| " | 414 | 5109 | сквер Передний Край Обороны между ул. Стойкости, пр. Маршала Жукова и пр. Народного Ополчения | 1,2825 | 5-2 | " |
| | 415 | 5114 | бульвар б/н на ул. Морской Пехоты | 2,8767 | 5-6 | |

позицию 420 изложить в следующей редакции:

| | | | | | | |
|---|-----|------|--|--------|-----|---|
| " | 420 | 5126 | сквер Ополченцев-Кировцев на пр. Народного Ополчения между д. 143 и д. 145 | 0,6858 | 5-3 | " |
|---|-----|------|--|--------|-----|---|

позиции 429 – 431 изложить в следующей редакции:

| | | | | | | |
|---|-----|------|--|--------|-----|---|
| " | 429 | 5142 | сквер б/н на бульв. Новаторов, д. 112 | 0,0696 | 5-3 | " |
| | 430 | 5143 | сквер б/н вдоль р. Дачной от Дачного пр. до Ленинского пр. | 1,9984 | 5-3 | |
| | 431 | 5145 | Емельяновский сквер на пересечении Кронштадтской ул. и Корабельной ул. | 1,0669 | 5-4 | |

позицию 435 изложить в следующей редакции:

| | | | | | | |
|---|-----|------|---|--------|-----|---|
| " | 435 | 5163 | сквер б/н на Двинской ул. между д. 5/7 и д. 9 | 0,0912 | 5-7 | " |
|---|-----|------|---|--------|-----|---|

позицию 443 изложить в следующей редакции:

| | | | | | | |
|---|-----|------|--|--------|-----|---|
| " | 443 | 5172 | сквер б/н на пересечении ул. Метростроевцев и Сивкова пер. | 0,3387 | 5-5 | " |
|---|-----|------|--|--------|-----|---|

позицию 448-17 изложить в следующей редакции:

| | | | | | | |
|---|--------|------|--|--------|-----|---|
| " | 448-17 | 5194 | сквер б/н на ул. Васи Алексева, севернее д. 72 по пр. Стачек | 0,1694 | 5-4 | " |
|---|--------|------|--|--------|-----|---|

позицию 448-35 изложить в следующей редакции:

| | | | | | | |
|---|--------|------|---|--------|-----|---|
| " | 448-35 | 5212 | сквер б/н на бульв. Новаторов от д. 49, корп. 2, до Дачного пр. | 3,5131 | 5-1 | " |
|---|--------|------|---|--------|-----|---|

позицию 451 изложить в следующей редакции:

| | | | | | | |
|---|-----|------|--|--------|-----|---|
| " | 451 | 6003 | сквер б/н на Раумской ул. у д. 48 по ул. Вавилова (г. Колпино) | 4,1327 | 6-1 | " |
|---|-----|------|--|--------|-----|---|

позицию 453 изложить в следующей редакции:

| | | | | | | |
|---|-----|------|--|--------|-----|---|
| " | 453 | 6005 | сквер Защитников Отечества на Тверской ул. между д. 4 и д. 32 (г. Колпино) | 3,5700 | 6-1 | " |
|---|-----|------|--|--------|-----|---|

позицию 462 изложить в следующей редакции:

| | | | | | | |
|---|-----|------|--|--------|-----|---|
| " | 462 | 6014 | Городской сад между бульв. Победы, пр. Ленина и р. Ижорой (г. Колпино) | 1,8900 | 6-1 | " |
|---|-----|------|--|--------|-----|---|

позицию 465 изложить в следующей редакции:

| | | | | | | |
|---|-----|------|--|--------|-----|---|
| " | 465 | 6018 | сквер Коммуны между Советским бульв., Финляндской ул., ул. Коммуны и Адмиралтейской ул. (г. Колпино) | 7,3374 | 6-1 | " |
|---|-----|------|--|--------|-----|---|

позицию 473 изложить в следующей редакции:

| | | | | | | |
|---|-----|------|--|--------|-----|---|
| " | 473 | 6033 | сквер б/н на пересечении ул. Богайчука и Петрозаводского шоссе (пос. Металлострой) | 8,8262 | 6-2 | " |
|---|-----|------|--|--------|-----|---|

позицию 482 изложить в следующей редакции:

| | | | | | | |
|---|-----|------|--|--------|-----|---|
| " | 482 | 6042 | сквер б/н у д. 52 по Шлиссельбургскому шоссе (пос. Усть-Ижора) | 1,7360 | 6-6 | " |
|---|-----|------|--|--------|-----|---|

позиции 493 – 495 изложить в следующей редакции:

| | | | | | | |
|---|-----|------|--|--------|-----|---|
| " | 493 | 7014 | сквер б/н южнее пересечения Пискаревского пр. и пр. Metallстов | 0,6878 | 7-1 | " |
| | 494 | 7015 | сквер б/н на Апрельской ул. между д. 2 и д. 4 | 0,3164 | 7-1 | |
| | 495 | 7016 | сквер б/н между д. 3 по Апрельской ул. и д. 59 по Среднеохтинскому пр. | 0,3630 | 7-1 | |

позицию 501 изложить в следующей редакции:

| | | | | | | |
|---|-----|------|--|--------|-----|---|
| " | 501 | 7027 | сквер б/н на Свердловской наб. от Пискаревского пр. до р. Охты | 3,4552 | 7-2 | " |
|---|-----|------|--|--------|-----|---|

позицию 507 изложить в следующей редакции:

| | | | | | | |
|---|-----|------|--|--------|-----|---|
| " | 507 | 7036 | сквер б/н вдоль р. Охты от пр. Шаумяна до Уткина моста | 2,0141 | 7-3 | " |
|---|-----|------|--|--------|-----|---|

позицию 511 изложить в следующей редакции:

| | | | | | | |
|---|-----|------|----------------------------|--------|-----|---|
| " | 511 | 7041 | бульвар б/н на Рижской ул. | 0,9374 | 7-3 | " |
|---|-----|------|----------------------------|--------|-----|---|

позицию 513 изложить в следующей редакции:

| | | | | | | |
|---|-----|------|--|--------|-----|---|
| " | 513 | 7044 | сквер б/н на ул. Химиков от ул. Коммуны до Б. Ильинского моста | 2,9605 | 7-5 | " |
|---|-----|------|--|--------|-----|---|

позиции 522 и 523 изложить в следующей редакции:

| | | | | | | |
|---|-----|------|---|--------|-----|---|
| " | 522 | 7053 | сквер б/н на шоссе Революции у д. 69 | 0,6982 | 7-5 | " |
| | 523 | 7055 | сад Передовиков на Ириновском пр. у д. 10 | 1,0348 | 7-4 | |

позиции 544 и 545 изложить в следующей редакции:

| | | | | | | |
|---|-----|------|--|--------|-----|---|
| " | 544 | 7100 | сквер б/н на пр. Металлистов, д. 78, корп. 1 | 0,1564 | 7-1 | " |
| | 545 | 7101 | сквер б/н на пр. Металлистов, д. 80, корп. 1 | 0,3296 | 7-1 | |

позицию 549-4 изложить в следующей редакции:

| | | | | | | |
|---|-------|------|---|--------|-----|---|
| " | 549-4 | 7109 | сквер б/н на ул. Маршала Тухачевского у д. 31 | 0,1259 | 7-1 | " |
|---|-------|------|---|--------|-----|---|

позицию 549-9 изложить в следующей редакции:

| | | | | | | |
|---|-------|------|---|--------|-----|---|
| " | 549-9 | 7114 | сквер б/н на Шепетовской ул. между д. 3, д. 5 и д. 7 | 0,1603 | 7-2 | " |
|---|-------|------|---|--------|-----|---|

позиции 549-15 и 549-16 изложить в следующей редакции:

| | | | | | | |
|---|--------|------|--|--------|-----|---|
| " | 549-15 | 7120 | сквер б/н на Б. Пороховской ул. между д. 34 и д. 50 | 0,3730 | 7-2 | " |
| | 549-16 | 7121 | сквер б/н на Б. Пороховской ул., южнее д. 24 по пр. Энергетиков | 0,1756 | 7-2 | |

позицию 549-30 изложить в следующей редакции:

| | | | | | | |
|---|--------|------|--|--------|-----|---|
| " | 549-30 | 7135 | Молчаливый сквер на Малоохтинском пр. между д. 38 и д. 44 | 0,1403 | 7-3 | " |
|---|--------|------|--|--------|-----|---|

позицию 549-32 изложить в следующей редакции:

| | | | | | | |
|---|--------|------|-------------------------------------|--------|-----|---|
| " | 549-32 | 7137 | сквер б/н на ул. Стахановцев у д. 2 | 0,0979 | 7-3 | " |
|---|--------|------|-------------------------------------|--------|-----|---|

позицию 549-44 изложить в следующей редакции:

| | | | | | | |
|---|--------|------|---|--------|-----|---|
| " | 549-44 | 7149 | сквер б/н на Отечественной ул., восточнее д. 9 по ул. Ладо | 0,1465 | 7-5 | " |
|---|--------|------|---|--------|-----|---|

позицию 549-48 изложить в следующей редакции:

| | | | | | | |
|---|--------|------|---|---------|-----|---|
| " | 549-48 | 7153 | сад Нева между шоссе Революции, Пискаревским пр. и Полостровским пр. | 10,5947 | 7-1 | " |
|---|--------|------|---|---------|-----|---|

позицию 549-53 изложить в следующей редакции:

| | | | | | | |
|---|--------|------|------------------------------|--------|-----|---|
| " | 549-53 | 7159 | сквер б/н вдоль Зыбина ручья | 6,5436 | 7-1 | " |
|---|--------|------|------------------------------|--------|-----|---|

позицию 550 изложить в следующей редакции:

| | | | | | | |
|---|-----|------|---|---------|-----|---|
| " | 550 | 8001 | парк Сосновая Поляна между пр. Ветеранов, ул. Лётчика Пилутова, линией Балтийской ж.д. и р. Сосновкой | 60,7790 | 8-5 | " |
|---|-----|------|---|---------|-----|---|

позицию 553 изложить в следующей редакции:

| | | | | | | |
|---|-----|------|---|--------|-----|---|
| " | 553 | 8005 | сквер б/н на пересечении ул. Юных Пионеров и ул. Свободы (г. Красное Село) | 0,8531 | 8-6 | " |
|---|-----|------|---|--------|-----|---|

позицию 555 изложить в следующей редакции:

| | | | | | | |
|---|-----|------|--|---------|-----|---|
| " | 555 | 8008 | парк Красное Село между пр. Ленина, ул. Восстановления, пр. Красных Командиров и ул. Первого Мая (г. Красное Село) | 38,5479 | 8-6 | " |
|---|-----|------|--|---------|-----|---|

позицию 559 изложить в следующей редакции:

| | | | | | | |
|---|-----|------|---|--------|-----|---|
| " | 559 | 8012 | сквер б/н на пересечении пр. Ленина и ул. Массальского (г. Красное Село) | 0,9765 | 8-6 | " |
|---|-----|------|---|--------|-----|---|

позиции 561 и 562 изложить в следующей редакции:

| | | | | | | |
|---|-----|------|---|----------|-----|---|
| " | 561 | 8015 | Нижний парк между Нагорной ул., ул. Первого Мая и Привокзальной ул. (г. Красное Село) | 18,3998 | 8-6 | " |
| | 562 | 8016 | Полежаевский парк между Петергофским шоссе, пр. Маршала Жукова и Авангардной ул. | 155,0601 | 8-4 | |

позицию 567 изложить в следующей редакции:

| | | | | | | |
|---|-----|------|---|--------|-----|---|
| " | 567 | 8064 | Егоровский сквер на пересечении ул. Добровольцев и пр. Ветеранов | 4,4136 | 8-4 | " |
|---|-----|------|---|--------|-----|---|

позиции 569 – 571 изложить в следующей редакции:

| | | | | | | |
|---|-----|------|--|---------|-----|---|
| " | 569 | 8070 | сквер б/н на углу Ленинского пр. и пр. Кузнецова | 0,7351 | 8-2 | " |
| | 570 | 8079 | Нижне-Ивановский сквер вдоль р. Ивановки на ул. Добровольцев, между пр. Ветеранов и ул. Чекистов | 13,4265 | 8-4 | |
| | 571 | 8080 | Южно-Приморский парк на Петергофском шоссе, между ул. Доблести, ул. Маршала Захарова и Дудергофским кан. | 92,2062 | 8-2 | |

позиции 573 и 574 изложить в следующей редакции:

| | | | | | | |
|---|-----|------|---|---------|----------|---|
| " | 573 | 8084 | сквер б/н вдоль Дудергофского кан. | 19,6861 | 8-3; 8-4 | " |
| | 574 | 8085 | Верхне-Ивановский сквер вдоль р. Ивановки между пр. Ветеранов и пр. Народного Ополчения | 16,9535 | 8-4; 8-5 | |

позицию 579 изложить в следующей редакции:

| | | | | | | |
|---|-----|------|---|--------|-----|---|
| " | 579 | 8101 | Можайский сквер на Гатчинском шоссе между д. 3 и д. 7 (г. Красное Село) | 0,5952 | 8-6 | " |
|---|-----|------|---|--------|-----|---|

позицию 581 изложить в следующей редакции:

| | | | | | | |
|---|-----|------|---|--------|-----|---|
| " | 581 | 8108 | сквер б/н на пр. Ленина между д. 65 и д. 67 (г. Красное Село) | 0,1622 | 8-6 | " |
|---|-----|------|---|--------|-----|---|

позицию 591-7 изложить в следующей редакции:

| | | | | | | |
|---|-------|------|--|---------|-----|---|
| " | 591-7 | 8129 | парк Новознаменка между ул. Тамбасова и д. 31, корп. 2, по пр. Будённого | 83,8927 | 8-3 | " |
|---|-------|------|--|---------|-----|---|

позицию 591-9 изложить в следующей редакции:

| | | | | | | |
|---|-------|------|---|--------|-----|---|
| " | 591-9 | 8131 | сквер б/н вдоль р. Сосновки, западнее ул. Пионерстроя | 5,2811 | 8-3 | " |
|---|-------|------|---|--------|-----|---|

позиции 591-11 и 591-12 изложить в следующей редакции:

| | | | | | | |
|---|--------|------|---|--------|-----|---|
| " | 591-11 | 8133 | сквер б/н юго-западнее д. 103 по пр. Ленина | 0,3623 | 8-6 | " |
| | 591-12 | 8134 | сквер б/н северо-восточнее пл. Воинской Славы между ул. Восстановления и пр. Ленина | 1,6733 | 8-6 | |

позицию 593 изложить в следующей редакции:

| | | | | | | |
|---|-----|------|--|--------|-----|---|
| " | 593 | 9002 | Андреевский сад между пр. Ленина, Безымянным пер., ул. Карла Маркса и Гостиным двором (г. Кронштадт) | 0,8532 | 9-1 | " |
|---|-----|------|--|--------|-----|---|

позицию 613 изложить в следующей редакции:

| | | | | | | |
|---|-----|-------|--|--------|------|---|
| " | 613 | 10002 | сквер Победа между Красноармейской ул. и пр. Ленина (г. Зеленогорск) | 2,4800 | 10-1 | " |
|---|-----|-------|--|--------|------|---|

позицию 617 изложить в следующей редакции:

| | | | | | | |
|---|-----|-------|--|--------|------|---|
| " | 617 | 10006 | Служебный сквер на пр. Ленина между Зеленогорским шоссе и линией Финляндской ж.д. (г. Зеленогорск) | 0,7252 | 10-1 | " |
|---|-----|-------|--|--------|------|---|

позицию 625 изложить в следующей редакции:

| | | | | | | |
|---|-----|-------|--|--------|------|---|
| " | 625 | 10014 | сквер б/н на Приморском шоссе между д. 552 и д. 558 (г. Зеленогорск) | 2,1655 | 10-1 | " |
|---|-----|-------|--|--------|------|---|

позицию 633 изложить в следующей редакции:

| | | | | | | |
|---|-----|-------|---|--------|------|---|
| " | 633 | 10022 | Средний парк между Парковой ул., Ботанической ул. и Садовой ул. (г. Сестрорецк) | 5,9953 | 10-2 | " |
|---|-----|-------|---|--------|------|---|

позицию 635 изложить в следующей редакции:

| | | | | | | |
|---|-----|-------|---|--------|------|----|
| " | 635 | 10024 | Привокзальный сквер на пересечении ул. Коммунаров и Дубковского шоссе (г. Сестрорецк) | 1,2018 | 10-2 | "; |
|---|-----|-------|---|--------|------|----|

позицию 638 изложить в следующей редакции:

| | | | | | | |
|---|-----|-------|--|--------|------|----|
| " | 638 | 10027 | сквер б/н на ул. Володарского, д. 46 (г. Сестрорецк) | 0,4010 | 10-2 | "; |
|---|-----|-------|--|--------|------|----|

позицию 644 изложить в следующей редакции:

| | | | | | | |
|---|-----|-------|--|--------|------|----|
| " | 644 | 10035 | сквер Петра Великого на пл. Свободы у д. 1 (г. Сестрорецк) | 5,4839 | 10-2 | "; |
|---|-----|-------|--|--------|------|----|

позиции 647 и 648 изложить в следующей редакции:

| | | | | | | |
|---|-----|-------|--|--------|------|---|
| " | 647 | 10039 | сквер б/н на ул. Мосина между Перепадской наб. и наб. Строителей (г. Сестрорецк) | 1,5428 | 10-2 | " |
| | 648 | 10040 | Крестовский сквер на пересечении ул. Мосина и ул. Воскова (г. Сестрорецк) | 0,7025 | 10-2 | |

позицию 650 изложить в следующей редакции:

| | | | | | | |
|---|-----|-------|---|--------|------|----|
| " | 650 | 10042 | парк б/н вдоль наб. р. Сестры (г. Сестрорецк) | 5,0055 | 10-2 | "; |
|---|-----|-------|---|--------|------|----|

позицию 656 изложить в следующей редакции:

| | | | | | | |
|---|-----|-------|---|--------|------|----|
| " | 656 | 10057 | Привокзальный сквер на Вокзальной ул. напротив ж.-д. ст. Зеленогорск (г. Зеленогорск) | 0,2772 | 10-1 | "; |
|---|-----|-------|---|--------|------|----|

позицию 661 изложить в следующей редакции:

| | | | | | | |
|---|-----|-------|---|--------|------|----|
| " | 661 | 10063 | Чудный сквер на Приморском шоссе, северо-восточнее д. 424 (пос. Репино) | 0,6680 | 10-5 | "; |
|---|-----|-------|---|--------|------|----|

позицию 672 изложить в следующей редакции:

| | | | | | | |
|---|-----|-------|--|--------|------|----|
| " | 672 | 10075 | бульвар б/н на Петровской ул. (пос. Солнечное) | 1,2147 | 10-6 | "; |
|---|-----|-------|--|--------|------|----|

позицию 676 изложить в следующей редакции:

| | | | | | | |
|---|-----|-------|--|--------|------|----|
| " | 676 | 10079 | сквер Юность между пр. Ленина, Красноармейской ул. и Аптечной ул. (г. Зеленогорск) | 1,6143 | 10-1 | "; |
|---|-----|-------|--|--------|------|----|

позицию 688 изложить в следующей редакции:

| | | | | | | |
|---|-----|-------|--|--------|------|----|
| " | 688 | 10091 | сквер б/н на пересечении Приморского шоссе и 2-го Балтийского пер. (пос. Репино) | 5,5723 | 10-5 | "; |
|---|-----|-------|--|--------|------|----|

позицию 691-2 изложить в следующей редакции:

| | | | | | | |
|---|-------|-------|---|--------|------|---|
| " | 691-2 | 10096 | парк б/н юго-восточнее пересечения Прямой ул. и Курортной ул. (г. Зеленогорск) | 4,7513 | 10-1 | " |
|---|-------|-------|---|--------|------|---|

позицию 691-8 изложить в следующей редакции:

| | | | | | | |
|---|-------|-------|--|--------|------|---|
| " | 691-8 | 10102 | сквер б/н юго-восточнее пересечения Сосновой ул. и Разъезжей ул. (г. Зеленогорск) | 0,6133 | 10-1 | " |
|---|-------|-------|--|--------|------|---|

позицию 691-31 изложить в следующей редакции:

| | | | | | | |
|---|--------|-------|---|--------|------|---|
| " | 691-31 | 10125 | сквер б/н северо-восточнее пересечения Привокзальной ул. и ул. Кривцова (пос. Комарово) | 0,3775 | 10-3 | " |
|---|--------|-------|---|--------|------|---|

позицию 691-50 изложить в следующей редакции:

| | | | | | | |
|---|--------|-------|--|--------|------|---|
| " | 691-50 | 10144 | сквер б/н юго-восточнее пересечения Приморского шоссе и Кронштадтской ул. (пос. Солнечное) | 2,1740 | 10-6 | " |
|---|--------|-------|--|--------|------|---|

позицию 691-71 изложить в следующей редакции:

| | | | | | | |
|---|--------|-------|---|--------|------|---|
| " | 691-71 | 10165 | парк б/н юго-западнее пересечения Межевой ул. и 1-го Межевого пер. (г. Зеленогорск) | 0,9416 | 10-1 | " |
|---|--------|-------|---|--------|------|---|

позицию 694 изложить в следующей редакции:

| | | | | | | |
|---|-----|-------|---|--------|------|---|
| " | 694 | 11003 | Московский сад между Черниговской ул., пл. Московские Ворота и Лиговским пр. | 0,6801 | 11-1 | " |
|---|-----|-------|---|--------|------|---|

позицию 709 изложить в следующей редакции:

| | | | | | | |
|---|-----|-------|--------------------------------|---------|---------------|---|
| " | 709 | 11093 | бульвар б/н на пр. Космонавтов | 21,7876 | 11-2; 11-5 | " |
|---|-----|-------|--------------------------------|---------|---------------|---|

позиции 716 и 717 изложить в следующей редакции:

| | | | | | | |
|---|-----|-------|---|--------|------|---|
| " | 716 | 11104 | сад Динамо на пересечении Заставской ул. и Цветочной ул. | 0,5678 | 11-1 | " |
| | 717 | 11105 | Колмовский сад на пересечении Московского пр. и ул. Глеба Успенского | 0,2151 | 11-1 | |

позицию 729 изложить в следующей редакции:

| | | | | | | |
|---|-----|-------|---|--------|------|---|
| " | 729 | 11158 | Смоленский сквер на пересечении Московского пр. и Смоленской ул. | 0,3809 | 11-1 | " |
|---|-----|-------|---|--------|------|---|

позицию 759-5 изложить в следующей редакции:

| | | | | | | |
|---|-------|-------|---|--------|------|---|
| " | 759-5 | 11211 | сквер б/н на Московском пр., юго-западнее д. 152 | 0,3036 | 11-1 | " |
|---|-------|-------|---|--------|------|---|

позицию 759-34 изложить в следующей редакции:

| | | | | | | |
|---|--------|-------|-----------------------------------|--------|------|---|
| " | 759-34 | 11240 | сквер б/н у д. 17 по ул. Костюшко | 0,3637 | 11-3 | " |
|---|--------|-------|-----------------------------------|--------|------|---|

позиции 759-37 и 759-38 изложить в следующей редакции:

| | | | | | | |
|---|--------|-------|--|---------|------|---|
| " | 759-37 | 11243 | сквер б/н между М. Митрофаньевской ул., Митрофаньевским шоссе и Старообрядческой ул. | 17,5251 | 11-1 | " |
| | 759-38 | 11244 | сквер б/н у д. 17 по Митрофаньевскому шоссе | 0,8894 | 11-1 | |

позицию 759-44 изложить в следующей редакции:

| | | | | | | |
|---|--------|-------|--|---------|------|---|
| " | 759-44 | 11250 | парк б/н северо-западнее д. 37, корп. 1, по Пулковскому шоссе | 19,1320 | 11-4 | " |
|---|--------|-------|--|---------|------|---|

позицию 761 изложить в следующей редакции:

| | | | | | | |
|---|-----|-------|--|--------|------|---|
| " | 761 | 12002 | сквер б/н на пр. Обуховской Обороны, д. 70 | 0,2375 | 12-1 | " |
|---|-----|-------|--|--------|------|---|

позицию 765 изложить в следующей редакции:

| | | | | | | |
|---|-----|-------|--|--------|------|---|
| " | 765 | 12006 | сад Печатников на пр. Обуховской Обороны между д. 108, корп. 2, и д. 114, корп. 1 | 1,9117 | 12-3 | " |
|---|-----|-------|--|--------|------|---|

позиции 768 – 770 изложить в следующей редакции:

| | | | | | | |
|---|-----|-------|---|---------|------|---|
| " | 768 | 12010 | парк Куракина Дача между ул. Бабушкина, Прямим пр., пр. Обуховской Обороны и Леснозаводской ул. | 20,2641 | 12-3 | " |
| | 769 | 12011 | парк Есенина между пр. Большевиков, ул. Дыбенко, Товарищеским пр. и ул. Подвойского | 23,2448 | 12-8 | |
| | 770 | 12012 | парк Строителей (участок 1) на Искровском пр. у д. 15 по ул. Подвойского | 8,8739 | 12-7 | |

позицию 772 изложить в следующей редакции:

| | | | | | | |
|---|-----|-------|--|--------|------|---|
| " | 772 | 12014 | Ломоносовский сад между ул. Бабушкина, пер. Матюшенко, Сомовым пер. и ул. Полярников | 3,1025 | 12-2 | " |
|---|-----|-------|--|--------|------|---|

позицию 778 изложить в следующей редакции:

| | | | | | | |
|---|-----|-------|--|--------|------|---|
| " | 778 | 12021 | сквер б/н на ул. Дыбенко, д. 36, корп. 1 | 1,9569 | 12-8 | " |
|---|-----|-------|--|--------|------|---|

позиции 783 и 784 изложить в следующей редакции:

| | | | | | | |
|---|-----|-------|--|--------|------|---|
| " | 783 | 12027 | Брандмейстерский бульв. на Прибрежной ул. | 3,9418 | 12-4 | " |
| | 784 | 12029 | парк Боевого Братства на пересечении ул. Джона Рида и ул. Бадаева | 6,0435 | 12-9 | |

позиции 792 и 793 изложить в следующей редакции:

| | | | | | | |
|---|-----|-------|--|--------|------|---|
| " | 792 | 12085 | бульв. Ленинградских Мукомолов между пр. Обуховской Обороны и р. Невой | 3,4969 | 12-1 | |
| | 793 | 12086 | бульв. Стеклянного городка на пр. Обуховской Обороны, от ул. Профессора Качалова до Соединительной линии ж.д. | 3,6772 | 12-1 | " |

позицию 798 изложить в следующей редакции:

| | | | | | | |
|---|-----|-------|---|--------|------|---|
| " | 798 | 12099 | парк Строителей (участок 2) между ул. Антонова-Овсеенко, ул. Подвойского и Искровским пр. | 9,4123 | 12-7 | " |
|---|-----|-------|---|--------|------|---|

позицию 812 изложить в следующей редакции:

| | | | | | | |
|---|-----|-------|--|---------|------|---|
| " | 812 | 12147 | сад Спартак между пр. Обуховской Обороны, Рыбацким пр. и р. Невой | 10,1223 | 12-4 | " |
|---|-----|-------|--|---------|------|---|

позиции 814 и 815 изложить в следующей редакции:

| | | | | | | |
|---|-----|-------|--|---------|------|---|
| " | 814 | 12158 | бульвар б/н на ул. Седова от Фарфоровской ул. до Ивановской ул. | 1,9499 | 12-2 | |
| | 815 | 12159 | Ивановский сад у Ивановского карьера | 28,1190 | 12-2 | " |

позицию 818 изложить в следующей редакции:

| | | | | | | |
|---|-----|-------|-----------------------------------|--------|------|---|
| " | 818 | 12162 | сквер б/н на ул. Бабушкина, д. 51 | 0,4560 | 12-2 | " |
|---|-----|-------|-----------------------------------|--------|------|---|

позиции 821 – 823 изложить в следующей редакции:

| | | | | | | |
|---|-----|-------|---|---------|------|---|
| " | 821 | 12171 | бульвар б/н на ул. Крыленко от пр. Большевиков до Дальневосточного пр. | 15,5613 | 12-6 | |
| | 822 | 12173 | бульвар б/н на ул. Лопатина от ул. Коллонтай до ул. Подвойского | 2,7716 | 12-8 | |
| | 823 | 12177 | Брестский парк между Дальневосточным пр., ул. Тельмана и пер. Челиева | 5,6388 | 12-5 | " |

позицию 827 изложить в следующей редакции:

| | | | | | | |
|---|-----|-------|--|--------|------|---|
| " | 827 | 12189 | сквер Николая Львова на пр. Обуховской Обороны у д. 223 | 1,5534 | 12-3 | " |
|---|-----|-------|--|--------|------|---|

позицию 832 изложить в следующей редакции:

| | | | | | | |
|---|-----|-------|---|--------|------|----|
| " | 832 | 12205 | аллея Ленинградских Зенитчиц на Дальневосточном пр. от Зольной ул. до ул. Коллонтай | 2,8963 | 12-9 | "; |
|---|-----|-------|---|--------|------|----|

позиции 838 и 839 изложить в следующей редакции:

| | | | | | | |
|---|-----|-------|---|--------|------|----|
| " | 838 | 12220 | сквер б/н на пересечении Белевского пр. и Железнодорожного пр. | 0,3467 | 12-2 | "; |
| | 839 | 12221 | сад Дудко на пересечении пр. Обуховской Обороны и ул. Дудко | 0,6745 | 12-2 | |

позиции 841 и 842 изложить в следующей редакции:

| | | | | | | |
|---|-----|-------|--|--------|------|----|
| " | 841 | 12223 | сквер б/н на Народной ул., д. 1 и д. 2 | 1,2831 | 12-5 | "; |
| | 842 | 12224 | сквер б/н на пересечении Белевского пр. и бульв. Красных Зорь | 0,3545 | 12-2 | |

позиции 847 и 848 изложить в следующей редакции:

| | | | | | | |
|---|-----|-------|---|--------|------|----|
| " | 847 | 12229 | сквер б/н на ул. Новоселов, д. 5, д. 7 и д. 9 | 0,6042 | 12-5 | "; |
| | 848 | 12230 | сквер б/н на пр. Большевиков от Дальневосточного пр. до Паткановской ул. | 1,3390 | 12-5 | |

позицию 850 изложить в следующей редакции:

| | | | | | | |
|---|-----|-------|--|--------|------|----|
| " | 850 | 12232 | сквер б/н на Дальневосточном пр. между д. 69, корп. 1, и Народной ул. | 1,0557 | 12-5 | "; |
|---|-----|-------|--|--------|------|----|

позиции 851-3 и 851-4 изложить в следующей редакции:

| | | | | | | |
|---|-------|-------|--|--------|------|----|
| " | 851-3 | 12236 | сквер б/н на ул. Ольминского, юго-восточнее д. 3 по ул. Бабушкина | 0,5094 | 12-1 | "; |
| | 851-4 | 12237 | Варгунинский сквер на пр. Обуховской Обороны южнее д. 109 | 0,1400 | 12-1 | |

позицию 859 изложить в следующей редакции:

| | | | | | | |
|---|-----|-------|---|--------|------|----|
| " | 859 | 13010 | сквер б/н на Петровской косе, д. 1, корп. 1 | 0,1976 | 13-5 | "; |
|---|-----|-------|---|--------|------|----|

позицию 874 изложить в следующей редакции:

| | | | | | | |
|---|-----|-------|---|--------|------|----|
| " | 874 | 13029 | Аникушинский сквер на пересечении Каменноостровского пр. и Аникушинской аллеи | 0,3000 | 13-6 | "; |
|---|-----|-------|---|--------|------|----|

позицию 879 изложить в следующей редакции:

| | | | | | | |
|---|-----|-------|---|--------|------|----|
| " | 879 | 13034 | Матвеевский сад на Б. Пушкарской ул., д. 35 | 1,0394 | 13-2 | "; |
|---|-----|-------|---|--------|------|----|

позицию 887 изложить в следующей редакции:

| | | | | | | |
|---|-----|-------|---|--------|------|---|
| " | 887 | 13042 | сквер Александра Белова на пересечении Морского пр., пр. Динамо и Вязовой ул. | 2,8744 | 13-6 | " |
|---|-----|-------|---|--------|------|---|

позицию 889 изложить в следующей редакции:

| | | | | | | |
|---|-----|-------|--|--------|------|---|
| " | 889 | 13044 | Вяземский сад на пересечении Песочной наб. и Вяземского пер. | 3,9080 | 13-6 | " |
|---|-----|-------|--|--------|------|---|

позицию 891 изложить в следующей редакции:

| | | | | | | |
|---|-----|-------|---|---------|------|---|
| " | 891 | 13046 | парк Тихий отдых (участок 1) на Каменном о-ве | 25,3555 | 13-6 | " |
|---|-----|-------|---|---------|------|---|

позицию 903 изложить в следующей редакции:

| | | | | | | |
|---|-----|-------|------------------------------|--------|---------------|---|
| " | 903 | 13066 | сквер б/н на Мытнинской наб. | 0,4423 | 13-1; 13-2 | " |
|---|-----|-------|------------------------------|--------|---------------|---|

позиции 927 – 931 изложить в следующей редакции:

| | | | | | | |
|---|-----|-------|---|--------|------|--|
| " | 927 | 13096 | сквер Динары Асановой на Ординарной ул. между д. 62 по Б. Пушкарской ул. и д. 71 по Большому пр. П.С. | 0,1679 | 13-2 | |
| | 928 | 13097 | сад Андрея Петрова на Каменноостровском пр. между д. 26-28 и д. 47 по Б. Пушкарской ул. | 0,7308 | 13-2 | |
| | 929 | 13098 | парк Тихий отдых (участок 2) на наб. р. Б. Невки от Большой аллеи до Большого кан. | 4,9940 | 13-6 | |
| | 930 | 13106 | парк Тихий отдых (участок 3) на пересечении Средней аллеи и наб. р. М. Невки | 4,5688 | 13-6 | |
| | 931 | 13107 | парк Тихий отдых (участок 4) на Каменноостровском пр. от наб. р. М. Невки до 1-й Берёзовой аллеи | 1,4294 | 13-6 | |

позицию 954 изложить в следующей редакции:

| | | | | | | |
|---|-----|-------|------------------------------------|--------|------|---|
| " | 954 | 13141 | сквер б/н на Малом пр. П.С., д. 20 | 0,0902 | 13-5 | " |
|---|-----|-------|------------------------------------|--------|------|---|

позицию 999 изложить в следующей редакции:

| | | | | | | |
|---|-----|-------|--|--------|------|---|
| " | 999 | 13218 | сквер б/н на пересечении Морского пр. и Еленинской ул. | 0,6300 | 13-6 | " |
|---|-----|-------|--|--------|------|---|

позиции 1003 – 1005 изложить в следующей редакции:

| | | | | | | |
|---|------|-------|--|--------|------|--|
| " | 1003 | 13224 | сквер б/н на пересечении Константиновского пр. и Петроградской ул. | 0,6085 | 13-6 | |
|---|------|-------|--|--------|------|--|

| | | | | | |
|------|-------|--|--------|------|----|
| 1004 | 13225 | парк Тихий отдых (участок 5) на Санаторной аллее между д. 4 и д. 8 | 1,6400 | 13-6 | "; |
| 1005 | 13226 | парк Тихий отдых (участок 6) на Западной аллее от Санаторной аллеи до Большой аллеи | 0,3760 | 13-6 | |

позицию 1008-38 изложить в следующей редакции:

| | | | | | | |
|---|---------|-------|---|--------|------|----|
| " | 1008-38 | 13267 | сквер б/н в Кемском пер., юго-западнее д. 29 по Морскому пр. | 0,4910 | 13-6 | "; |
|---|---------|-------|---|--------|------|----|

позицию 1008-40 изложить в следующей редакции:

| | | | | | | |
|---|---------|-------|------------------------------------|--------|------|----|
| " | 1008-40 | 13269 | сквер б/н на Песочной наб. у д. 30 | 0,2625 | 13-6 | "; |
|---|---------|-------|------------------------------------|--------|------|----|

позицию 1021 изложить в следующей редакции:

| | | | | | | |
|---|------|-------|---|---------|------|----|
| " | 1021 | 14024 | Центральный сквер на Разводной ул. (г. Петергоф) | 12,3836 | 14-2 | "; |
|---|------|-------|---|---------|------|----|

позицию 1028 изложить в следующей редакции:

| | | | | | | |
|---|------|-------|---|--------|------|----|
| " | 1028 | 14031 | сквер Часовщиков между Санкт-Петербургским пр. и Волконской ул. (г. Петергоф) | 0,4400 | 14-2 | "; |
|---|------|-------|---|--------|------|----|

позиции 1044 -- 1046 изложить в следующей редакции:

| | | | | | | |
|---|------|-------|--|---------|------|----|
| " | 1044 | 14055 | сквер Знаменова на Калининской ул. у д. 7 (г. Петергоф) | 3,1965 | 14-2 | "; |
| | 1045 | 14056 | сквер б/н вокруг Красного пруда (г. Петергоф) | 7,4083 | 14-2 | |
| | 1046 | 14057 | парк Заячий Ремиз между Заячьим пр., Луговым парком и линией Балтийской ж.д. (г. Петергоф) | 49,8234 | 14-2 | |

позицию 1049 изложить в следующей редакции:

| | | | | | | |
|---|------|-------|--|--------|------|----|
| " | 1049 | 14060 | сквер б/н на ул. Победы между д. 24 и д. 34, корп. 1 (г. Ломоносов) | 4,6091 | 14-1 | "; |
|---|------|-------|--|--------|------|----|

позицию 1054 изложить в следующей редакции:

| | | | | | | |
|---|------|-------|---|--------|------|----|
| " | 1054 | 14068 | сквер б/н на Ораниенбаумском пр., д. 21 (г. Ломоносов) | 0,3706 | 14-1 | "; |
|---|------|-------|---|--------|------|----|

позицию 1066 изложить в следующей редакции:

| | | | | | | |
|---|------|-------|---|--------|------|----|
| " | 1066 | 14089 | сквер б/н на пл. Обороны (г. Ломоносов) | 0,4118 | 14-1 | "; |
|---|------|-------|---|--------|------|----|

позицию 1071 изложить в следующей редакции:

| | | | | | | |
|---|------|-------|--|--------|------|---|
| " | 1071 | 14094 | сквер б/н между Санкт-Петербургским пр., Правленской ул., Калининской ул. и Лихардовской ул. (г. Петергоф) | 0,7800 | 14-2 | " |
|---|------|-------|--|--------|------|---|

позицию 1075 изложить в следующей редакции:

| | | | | | | |
|---|------|-------|---|--------|------|---|
| " | 1075 | 14098 | сквер б/н на пересечении Манежного спуска и Еленинской ул. (г. Ломоносов) | 0,1910 | 14-1 | " |
|---|------|-------|---|--------|------|---|

позицию 1079-34 изложить в следующей редакции:

| | | | | | | |
|---|---------|-------|---|--------|------|---|
| " | 1079-34 | 14136 | сквер б/н между р. Шингаркой, Знаменской ул., Троицким ручьем и Нижней дор. (г. Петергоф) | 3,4401 | 14-2 | " |
|---|---------|-------|---|--------|------|---|

позицию 1079-36 изложить в следующей редакции:

| | | | | | | |
|---|---------|-------|--|--------|------|---|
| " | 1079-36 | 14138 | сквер б/н между Портовой ул. и р. Стрелкой (пос. Стрельна) | 0,8758 | 14-3 | " |
|---|---------|-------|--|--------|------|---|

позицию 1080 изложить в следующей редакции:

| | | | | | | |
|---|------|-------|-------------------------------------|--------|------|---|
| " | 1080 | 15001 | сквер б/н на Приморском пр. у д. 91 | 1,5264 | 15-2 | " |
|---|------|-------|-------------------------------------|--------|------|---|

позиции 1085 и 1086 изложить в следующей редакции:

| | | | | | | |
|---|------|-------|--|---------|------|---|
| " | 1085 | 15007 | бульвар б/н на Долгоозёрной ул. от Планерной ул. до пр. Королёва | 10,4419 | 15-6 | " |
| | 1086 | 15008 | сквер б/н на пересечении Ланского шоссе и Студенческой ул. | 0,7717 | 15-3 | |

позицию 1090 изложить в следующей редакции:

| | | | | | | |
|---|------|-------|---|--------|------|---|
| " | 1090 | 15012 | сквер Военных Лётчиков на Приморском пр. между д. 55, корп. 1, и д. 57, корп. 1 | 0,8969 | 15-3 | " |
|---|------|-------|---|--------|------|---|

позиции 1129 и 1130 изложить в следующей редакции:

| | | | | | | |
|---|------|-------|---|---------|------|---|
| " | 1129 | 15124 | сквер б/н на наб. Чёрной речки, д. 6 | 0,5257 | 15-3 | " |
| | 1130 | 15127 | парк Озеро Долгое на Ольховой ул. между пр. Королёва и ул. Маршала Новикова | 17,7991 | 15-5 | |

позицию 1146 изложить в следующей редакции:

| | | | | | | |
|---|------|-------|---|---------|------|---|
| " | 1146 | 15157 | сквер б/н на Шуваловском пр. от Мебельной ул. до Богатырского пр. | 13,4249 | 15-2 | " |
|---|------|-------|---|---------|------|---|

позицию 1163-9 изложить в следующей редакции:

| | | | | | | |
|---|--------|-------|--|----------|------|---|
| " | 1163-9 | 15183 | Юнтоловский лесопарк западнее пересечения Планерной ул. и Шуваловского пр. | 193,0256 | 15-6 | " |
|---|--------|-------|--|----------|------|---|

позицию 1163-26 изложить в следующей редакции:

| | | | | | | |
|---|---------|-------|---------------------------------|---------|------|---|
| " | 1163-26 | 15200 | парк б/н у Шуваловского карьера | 52,8175 | 15-7 | " |
|---|---------|-------|---------------------------------|---------|------|---|

позицию 1167 изложить в следующей редакции:

| | | | | | | |
|---|------|-------|--|--------|------|---|
| " | 1167 | 16004 | сквер б/н на Магазейной ул., д. 42 (г. Пушкин) | 5,0137 | 16-2 | " |
|---|------|-------|--|--------|------|---|

позицию 1176 изложить в следующей редакции:

| | | | | | | |
|---|------|-------|--|--------|------|---|
| " | 1176 | 16015 | сквер б/н на Павловском шоссе от д. 23/2 до пер. Белозёрки (г. Пушкин) | 3,0971 | 16-2 | " |
|---|------|-------|--|--------|------|---|

позицию 1183 изложить в следующей редакции:

| | | | | | | |
|---|------|-------|--|--------|------|---|
| " | 1183 | 16024 | сад б/н у Египетских ворот (г. Пушкин) | 9,2472 | 16-2 | " |
|---|------|-------|--|--------|------|---|

позиции 1195 и 1196 изложить в следующей редакции:

| | | | | | | |
|---|------|-------|--|--------|------|---|
| " | 1195 | 16046 | сквер Победы на ул. Мичурина между Медвежьим пер. и Гуммолосаровской ул. (г. Павловск) | 0,8071 | 16-1 | " |
| | 1196 | 16047 | сквер Анны Зеленовой на Садовой ул. между Берёзовой ул. и Госпитальной ул. (г. Павловск) | 0,5800 | 16-1 | |

позицию 1203 изложить в следующей редакции:

| | | | | | | |
|---|------|-------|--|--------|------|---|
| " | 1203 | 16056 | сквер б/н на пересечении Елизаветинской ул. и Екатерининской ул. (г. Павловск) | 0,9848 | 16-1 | " |
|---|------|-------|--|--------|------|---|

позицию 1221 изложить в следующей редакции:

| | | | | | | |
|---|------|-------|---|--------|------|---|
| " | 1221 | 16075 | сквер б/н на Артиллерийской ул. между д. 21/9 по ул. Радищева и д. 20/13 по Кадетскому бульв. (г. Пушкин) | 0,3046 | 16-2 | " |
|---|------|-------|---|--------|------|---|

позицию 1225 изложить в следующей редакции:

| | | | | | | |
|---|------|-------|---|--------|------|---|
| " | 1225 | 16079 | бульвар б/н на Берёзовой ул. от ул. Мичурина до Садовой ул. (г. Павловск) | 1,5368 | 16-1 | " |
|---|------|-------|---|--------|------|---|

позицию 1229-19 изложить в следующей редакции:

| | | | | | | |
|---|---------|-------|--|--------|------|---|
| " | 1229-19 | 16102 | сквер б/н на Ленинградской ул. у д. 95/3 (г. Пушкин) | 0,2575 | 16-2 | " |
|---|---------|-------|--|--------|------|---|

позицию 1229-23 изложить в следующей редакции:

| | | | | | | |
|---|---------|-------|--|--------|------|---|
| " | 1229-23 | 16106 | сквер б/н на Ленинградской ул., юго-западнее д. 75 (г. Пушкин) | 0,3073 | 16-2 | " |
|---|---------|-------|--|--------|------|---|

позицию 1229-38 изложить в следующей редакции:

| | | | | | | |
|---|---------|-------|---|--------|------|---|
| " | 1229-38 | 16121 | сквер Фёдора Тютчева на Церковной ул. северо-восточнее д. 7 (г. Пушкин) | 0,2800 | 16-2 | " |
|---|---------|-------|---|--------|------|---|

позицию 1229-64 изложить в следующей редакции:

| | | | | | | |
|---|---------|-------|---|--------|------|---|
| " | 1229-64 | 16147 | сквер б/н западнее пересечения Московского пер. и Софийского бульв. (г. Пушкин) | 3,3320 | 16-2 | " |
|---|---------|-------|---|--------|------|---|

позицию 1231 изложить в следующей редакции:

| | | | | | | |
|---|------|-------|---|---------|------|---|
| " | 1231 | 17002 | Яблоневый сад на Белградской ул. между д. 26, корп. 9, и ул. Турку | 15,8320 | 17-3 | " |
|---|------|-------|---|---------|------|---|

позицию 1241 изложить в следующей редакции:

| | | | | | | |
|---|------|-------|--|--------|------|---|
| " | 1241 | 17014 | бульвар б/н на Пражской ул. от ул. Турку до пр. Славы | 2,0627 | 17-2 | " |
|---|------|-------|--|--------|------|---|

позицию 1251 изложить в следующей редакции:

| | | | | | | |
|---|------|-------|---|--------|------|---|
| " | 1251 | 17084 | Купчинский сквер на Белградской ул. между д. 46 и д. 52, корп. 1 | 6,4447 | 17-4 | " |
|---|------|-------|---|--------|------|---|

позицию 1256 изложить в следующей редакции:

| | | | | | | |
|---|------|-------|--|---------|------|---|
| " | 1256 | 17091 | Фёдоровский сквер на Дунайском пр. между Загребским бульв. и Бухарестской ул. | 10,1660 | 17-6 | " |
|---|------|-------|--|---------|------|---|

позицию 1277 изложить в следующей редакции:

| | | | | | | |
|---|------|-------|---|--------|------|---|
| " | 1277 | 17155 | Мгинский сквер на пересечении Волковского пр. и Мгинской ул. | 0,1473 | 17-1 | " |
|---|------|-------|---|--------|------|---|

позицию 1287-1 изложить в следующей редакции:

| | | | | | | |
|---|--------|-------|--|--------|------|---|
| " | 1287-1 | 17166 | сквер б/н на Расстанной ул., южнее д. 20 | 0,2467 | 17-1 | " |
|---|--------|-------|--|--------|------|---|

позицию 1287-6 изложить в следующей редакции:

| | | | | | | |
|---|--------|-------|--|--------|------|---|
| " | 1287-6 | 17171 | сквер б/н на Боровой ул., севернее д. 72 | 0,0721 | 17-1 | " |
|---|--------|-------|--|--------|------|---|

позицию 1287-25 изложить в следующей редакции:

| | | | | | | |
|---|---------|-------|---|--------|------|---|
| " | 1287-25 | 17190 | сквер б/н в Альпийском пер., севернее д. 45 | 0,4048 | 17-4 | " |
|---|---------|-------|---|--------|------|---|

позицию 1287-35 изложить в следующей редакции:

| | | | | | | |
|---|---------|-------|--|--------|------|---|
| " | 1287-35 | 17200 | сквер б/н на М. Балканской ул., севернее д. 30/3 | 0,1967 | 17-6 | " |
|---|---------|-------|--|--------|------|---|

позицию 1287-40 изложить в следующей редакции:

| | | | | | | |
|---|---------|-------|--|--------|------|---|
| " | 1287-40 | 17205 | сквер б/н вдоль р. Волковки от ул. Салова до ул. Фучика | 3,7236 | 17-1 | " |
|---|---------|-------|--|--------|------|---|

позицию 1287-47 изложить в следующей редакции:

| | | | | | | |
|---|---------|-------|-------------------------------------|--------|------|---|
| " | 1287-47 | 17212 | сквер б/н у д. 20 по Расстанной ул. | 0,4551 | 17-1 | " |
|---|---------|-------|-------------------------------------|--------|------|---|

позицию 1314 изложить в следующей редакции:

| | | | | | | |
|---|------|-------|--|--------|------|---|
| " | 1314 | 18029 | сквер Соловьёва-Седого на Невском пр. между д. 148 и д. 150 | 0,2214 | 18-4 | " |
|---|------|-------|--|--------|------|---|

1.3. Позиции 211, 302, 303, 578 и 1008-55 исключить.

2. В приложении 3:

схему 1-1 территорий зеленых насаждений общего пользования городского значения в границах Адмиралтейского района Санкт-Петербурга (внутригородское муниципальное образование города федерального значения Санкт-Петербурга муниципальный округ Коломна) изложить в редакции согласно приложению 1 к настоящему Закону Санкт-Петербурга;

схему 1-4 территорий зеленых насаждений общего пользования городского значения в границах Адмиралтейского района Санкт-Петербурга (внутригородское муниципальное образование города федерального значения Санкт-Петербурга муниципальный округ Семеновский) изложить в редакции согласно приложению 2 к настоящему Закону Санкт-Петербурга;

схему 1-5 территорий зеленых насаждений общего пользования городского значения в границах Адмиралтейского района Санкт-Петербурга (внутригородское муниципальное образование города федерального значения Санкт-Петербурга муниципальный округ Измайловское) изложить в редакции согласно приложению 3 к настоящему Закону Санкт-Петербурга;

схему 1-6 территорий зеленых насаждений общего пользования городского значения в границах Адмиралтейского района Санкт-Петербурга (внутригородское муниципальное образование города федерального значения Санкт-Петербурга муниципальный округ Екатерингофский) изложить в редакции согласно приложению 4 к настоящему Закону Санкт-Петербурга;

схему 2-1 территорий зеленых насаждений общего пользования городского значения в границах Василеостровского района Санкт-Петербурга (внутригородское муниципальное образование города федерального значения Санкт-Петербурга муниципальный округ № 7) изложить в редакции согласно приложению 5 к настоящему Закону Санкт-Петербурга;

схему 2-3 территорий зеленых насаждений общего пользования городского значения в границах Василеостровского района Санкт-Петербурга (внутригородское муниципальное образование города федерального значения Санкт-Петербурга муниципальный округ Гавань) изложить в редакции согласно приложению 6 к настоящему Закону Санкт-Петербурга;

схему 2-4 территорий зеленых насаждений общего пользования городского значения в границах Василеостровского района Санкт-Петербурга (внутригородское муниципальное образование города федерального значения Санкт-Петербурга муниципальный округ Морской) изложить в редакции согласно приложению 7 к настоящему Закону Санкт-Петербурга;

схему 2-5 территорий зеленых насаждений общего пользования городского значения в границах Василеостровского района Санкт-Петербурга (внутригородское муниципальное образование города федерального значения Санкт-Петербурга муниципальный округ Остров Декабристов) изложить в редакции согласно приложению 8 к настоящему Закону Санкт-Петербурга;

муниципальный округ Смольнинское) изложить в редакции согласно приложению 81 к настоящему Закону Санкт-Петербурга;

схему 18-5 территорий зеленых насаждений общего пользования городского значения в границах Центрального района Санкт-Петербурга (внутригородское муниципальное образование города федерального значения Санкт-Петербурга муниципальный округ Лиговка-Ямская) изложить в редакции согласно приложению 82 к настоящему Закону Санкт-Петербурга;

схему 18-6 территорий зеленых насаждений общего пользования городского значения в границах Центрального района Санкт-Петербурга (внутригородское муниципальное образование города федерального значения Санкт-Петербурга муниципальный округ Владимирский округ) изложить в редакции согласно приложению 83 к настоящему Закону Санкт-Петербурга.

3. В приложении 4:

3.1. После позиции 105-2 дополнить позицией 105-3 следующего содержания:

| | | | | | | |
|---|-------|---------|--|--------|---|---|
| " | 105-3 | 32-3-22 | сквер б/н во дворе д. 42 по Галерной ул. | 0,0150 | 3 | " |
|---|-------|---------|--|--------|---|---|

после позиции 214-11 дополнить позицией 214-12 следующего содержания:

| | | | | | | |
|---|--------|---------|--|--------|---|---|
| " | 214-12 | 32-5-67 | сквер б/н западнее д. 4, литера Б, по Троицкому пр. | 0,0151 | 5 | " |
|---|--------|---------|--|--------|---|---|

после позиции 488-3 дополнить позицией 488-4 следующего содержания:

| | | | | | | |
|---|-------|--------|---|--------|---|---|
| " | 488-4 | 6-9-75 | сквер б/н юго-восточнее д. 98 по Среднему пр. В.О. | 0,3679 | 9 | " |
|---|-------|--------|---|--------|---|---|

после позиции 662-57 дополнить позициями 662-58 и 662-59 следующего содержания:

| | | | | | | |
|---|--------|-----------|--|--------|----|---|
| " | 662-58 | 36-13-121 | сквер б/н на Костромском пр. между д. 38 и д. 42 | 0,4287 | 13 | " |
| | 662-59 | 36-13-122 | сквер б/н на Костромском пр. у д. 29 по Удельному пр. | 0,2441 | 13 | |

после позиции 887-4 дополнить позицией 887-5 следующего содержания:

| | | | | | | |
|---|-------|-----------|---|---------|-----|---|
| " | 887-5 | 36-116-15 | парк б/н юго-восточнее д. 12, корп. 2, по Приозерскому шоссе | 47,3413 | 116 | " |
|---|-------|-----------|---|---------|-----|---|

после позиции 935-24 дополнить позицией 935-25 следующего содержания:

| | | | | | | |
|---|--------|----------|--|--------|----|---|
| " | 935-25 | 10-19-57 | сквер б/н севернее д. 38 по Гражданскому пр. | 0,2499 | 19 | " |
|---|--------|----------|--|--------|----|---|

после позиции 1439 дополнить позициями 1439-1 – 1439-5 следующего содержания:

| | | | | | | |
|---|--------|-----------|---|--------|-----|---|
| " | 1439-1 | 37-102-47 | сквер б/н во дворе д. 8 по бульв. Трудящихся | 0,6970 | 102 | " |
| | 1439-2 | 37-102-48 | сквер б/н между д. 35, корп. 1, и д. 39 по бульв. Трудящихся | 0,7500 | 102 | |
| | 1439-3 | 37-102-49 | сквер б/н между д. 35 и д. 39 по пр. Ленина | 0,2944 | 102 | |
| | 1439-4 | 37-102-50 | сквер б/н между д. 41 и д. 43 по пр. Ленина | 0,2795 | 102 | |

| | | | | | |
|--------|-----------|--|--------|-----|----|
| 1439-5 | 37-102-51 | сквер б/н западнее д. 11 по ул. Веры Слуцкой | 0,1199 | 102 | ”; |
|--------|-----------|--|--------|-----|----|

после позиции 1522-3 дополнить позициями 1522-4 – 1522-6 следующего содержания:

| | | | | | |
|--------|----------|--|--------|----|----|
| 1522-4 | 11-32-61 | сквер б/н севернее д. 8 по ул. Даниила Хармса | 0,2501 | 32 | ”; |
| 1522-5 | 11-32-62 | сквер б/н во дворе между д. 4 и д. 6 по ул. Даниила Хармса | 0,3017 | 32 | |
| 1522-6 | 11-32-63 | сквер б/н севернее д. 6 по ул. Даниила Хармса | 0,5159 | 32 | |

после позиции 1596-16 дополнить позицией 1596-17 следующего содержания:

| | | | | | |
|---------|----------|---|--------|----|----|
| 1596-17 | 11-33-91 | сквер б/н восточнее д. 44, корп. 3, по Б. Пороховской ул. | 0,4725 | 33 | ”; |
|---------|----------|---|--------|----|----|

после позиции 1713-25 дополнить позициями 1713-26 – 1713-27 следующего содержания:

| | | | | | |
|---------|----------|---|--------|----|----|
| 1713-26 | 11-35-76 | сквер б/н юго-западнее д. 37 по ул. Передовиков | 0,3629 | 35 | ”; |
| 1713-27 | 11-35-77 | сквер б/н севернее д. 44, корп. 1, по пр. Наставников | 0,2481 | 35 | |

после позиции 1778-19 дополнить позицией 1778-20 следующего содержания:

| | | | | | |
|---------|----------|---|--------|----|----|
| 1778-20 | 40-38-41 | сквер б/н восточнее д. 77, корп. 2, по Ленинскому пр. | 0,0877 | 38 | ”; |
|---------|----------|---|--------|----|----|

после позиции 1952-34 дополнить позицией 1952-35 следующего содержания:

| | | | | | |
|---------|----------|--|--------|----|----|
| 1952-35 | 40-43-77 | сквер б/н южнее д. 5 по Советской ул. (Дудергоф) | 0,2703 | 43 | ”; |
|---------|----------|--|--------|----|----|

после позиции 1996-38 дополнить позициями 1996-39 – 1996-41 следующего содержания:

| | | | | | |
|---------|-----------|---|--------|-----|----|
| 1996-39 | 34-103-83 | сквер б/н вдоль д. 4, д. 6, д. 8, д. 10, д. 12 по Тулонской аллее | 1,3500 | 103 | ”; |
| 1996-40 | 34-103-84 | сквер б/н севернее д. 5 по ул. Мануильского | 0,1220 | 103 | |
| 1996-41 | 34-103-85 | сквер б/н западнее д. 17 по ул. Аммермана | 0,0563 | 103 | |

после позиции 2038 дополнить позициями 2039 и 2040 следующего содержания:

| | | | | | |
|------|-----------|--|--------|-----|----|
| 2039 | 38-101-43 | сквер б/н северо-западнее д. 74 по пр. Ленина | 4,5017 | 101 | ”; |
| 2040 | 38-101-44 | сквер б/н юго-восточнее пересечения Приморского шоссе и Пляжевой ул. | 0,7629 | 101 | |

после позиции 2107-4 дополнить позицией 2107-5 следующего содержания:

| | | | | | |
|--------|-----------|---|--------|-----|----|
| 2107-5 | 38-108-76 | сквер б/н восточнее д. 10 по ул. Токарева | 0,3844 | 108 | ”; |
|--------|-----------|---|--------|-----|----|

после позиции 2120 дополнить позициями 2120-1 и 2120-2 следующего содержания:

| | | | | | | |
|---|--------|-----------|---|--------|-----|----|
| " | 2120-1 | 38-110-14 | сквер б/н северо-западнее пересечения Западной ул. и Северной ул. | 1,5367 | 110 | |
| | 2120-2 | 38-110-15 | сквер б/н западнее д. 8 по Тупиковой ул. | 0,1050 | 110 | "; |

после позиции 2141-2 дополнить позициями 2141-3 – 2141-8 следующего содержания:

| | | | | | | |
|---|--------|-----------|---|--------|-----|----|
| " | 2141-3 | 38-118-9 | сквер б/н восточнее пересечения Ключевой ул. и Карьерного проезда | 0,0743 | 118 | |
| | 2141-4 | 38-118-10 | сквер б/н вдоль р. Чёрной, между Красной ул., Мельничной ул. и д. 14а по Речной ул. | 4,7409 | 118 | |
| | 2141-5 | 38-118-11 | сквер б/н вдоль р. Чёрной, юго-западнее д. 61 по Пионерской ул. | 3,7596 | 118 | |
| | 2141-6 | 38-118-12 | сквер б/н западнее д. 92 по Пограничной ул. | 0,8613 | 118 | |
| | 2141-7 | 38-118-13 | сквер б/н юго-восточнее д. 62 по Пограничной ул. | 0,9665 | 118 | |
| | 2141-8 | 38-118-14 | сквер б/н южнее д. 62 по Ленинградской ул. | 0,4679 | 118 | "; |

после позиции 2173 дополнить позицией 2174 следующего содержания:

| | | | | | | |
|---|------|----------|---|--------|-----|----|
| " | 2174 | 38-128-4 | сквер б/н юго-восточнее пересечения Почтовой ул. и Вокзальной ул. | 2,1492 | 128 | "; |
|---|------|----------|---|--------|-----|----|

после позиции 2388-6 дополнить позицией 2388-7 следующего содержания:

| | | | | | | |
|---|--------|-----------|---|--------|----|----|
| " | 2388-7 | 14-45-102 | сквер б/н западнее д. 38, корп. 1, по пр. Космонавтов | 0,4209 | 45 | "; |
|---|--------|-----------|---|--------|----|----|

после позиции 2727-7 дополнить позициями 2727-8 – 2727-14 следующего содержания:

| | | | | | | |
|---|---------|----------|--|--------|----|----|
| " | 2727-8 | 12-49-62 | сквер б/н севернее д. 23 по пр. Елизарова | 0,5545 | 49 | |
| | 2727-9 | 12-49-63 | сквер б/н южнее д. 24 по ул. Ольминского | 0,5618 | 49 | |
| | 2727-10 | 12-49-64 | сквер б/н северо-западнее д. 25 по пр. Елизарова | 0,4077 | 49 | |
| | 2727-11 | 12-49-65 | сквер б/н юго-западнее д. 6 по пер. Ногина | 0,0738 | 49 | |
| | 2727-12 | 12-49-66 | сквер б/н юго-западнее д. 89 по пр. Обуховской Обороны | 0,2005 | 49 | |
| | 2727-13 | 12-49-67 | сквер б/н севернее д. 11 по пр. Елизарова | 0,0895 | 49 | |
| | 2727-14 | 12-49-68 | сквер б/н севернее д. 123 по пр. Обуховской Обороны | 0,0250 | 49 | "; |

после позиции 2769-8 дополнить позициями 2769-9 и 2769-10 следующего содержания:

| | | | | | | |
|---|---------|----------|--|--------|----|---|
| " | 2769-9 | 12-50-51 | сквер б/н западнее д. 43 по ул. Седова | 0,1118 | 50 | |
| | 2769-10 | 12-50-52 | сквер б/н между д. 50, д. 52, корп. 1, и д. 52, корп. 2, по ул. Седова | 0,1129 | 50 | " |

после позиции 2821-15 дополнить позицией 2821-16 следующего содержания:

| | | | | | | |
|---|---------|----------|---|--------|----|---|
| " | 2821-16 | 12-51-68 | сквер б/н западнее д. 144 по ул. Седова | 0,1861 | 51 | " |
|---|---------|----------|---|--------|----|---|

после позиции 3142-12 дополнить позицией 3142-13 следующего содержания:

| | | | | | | |
|---|---------|----------|---|--------|----|---|
| " | 3142-13 | 12-57-60 | сквер б/н севернее д. 5, корп. 2, по Союзному пр. | 0,5706 | 57 | " |
|---|---------|----------|---|--------|----|---|

после позиции 3620-1 дополнить позициями 3620-2 – 3620-6 следующего содержания:

| | | | | | | |
|---|--------|-----------|--|--------|-----|---|
| " | 3620-2 | 40-125-39 | сквер б/н севернее д. 2 по ул. Гоголя | 0,0282 | 125 | |
| | 3620-3 | 40-125-40 | сквер б/н северо-восточнее д. 1 по Львовской ул. | 0,1057 | 125 | |
| | 3620-4 | 40-125-41 | сквер б/н между д. 19, корп. 2, и д. 21, корп. 2, по Львовской ул. | 0,0811 | 125 | |
| | 3620-5 | 40-125-42 | сквер б/н вдоль д. 19, корп. 2, и д. 27, корп. 2, по Львовской ул. | 0,6502 | 125 | |
| | 3620-6 | 40-125-43 | сквер б/н юго-западнее д. 18 по ул. Коммуны | 0,1399 | 125 | " |

после позиции 3758-5 дополнить позициями 3758-6 и 3758-7 следующего содержания:

| | | | | | | |
|---|--------|-----------|--|--------|----|---|
| " | 3758-6 | 34-66-102 | сквер б/н между д. 8 и д. 10 по Школьной ул. | 0,0840 | 66 | |
| | 3758-7 | 34-66-103 | сквер б/н севернее д. 51 по Дибуновской ул. | 0,3256 | 66 | " |

после позиции 3858-12 дополнить позицией 3858-13 следующего содержания:

| | | | | | | |
|---|---------|----------|--|--------|----|---|
| " | 3858-13 | 34-70-21 | сквер б/н между Нижней Полевой ул. и 2-й Никитинской ул. | 1,3334 | 70 | " |
|---|---------|----------|--|--------|----|---|

после позиции 3880-1 дополнить позицией 3880-2 следующего содержания:

| | | | | | | |
|---|--------|-----------|------------------------------|--------|-----|---|
| " | 3880-2 | 42-105-23 | сквер б/н на Пограничной ул. | 0,2239 | 105 | " |
|---|--------|-----------|------------------------------|--------|-----|---|

после позиции 3973-7 дополнить позицией 3973-8 следующего содержания:

| | | | | | | |
|---|--------|------------|---|--------|-----|---|
| " | 3973-8 | 42-107-101 | сквер б/н западнее д. 4 по ул. Радищева | 0,0814 | 107 | " |
|---|--------|------------|---|--------|-----|---|

после позиции 3977 дополнить позициями 3978 и 3979 следующего содержания:

| | | | | | | |
|---|------|----------|--|--------|-----|--|
| " | 3978 | 42-126-3 | сквер б/н севернее д. 60 по Нововестинской ул. | 0,1982 | 126 | |
|---|------|----------|--|--------|-----|--|

| | | | | | |
|------|----------|--|--------|-----|----|
| 3979 | 42-126-4 | бульвар б/н на Новой ул., Московской ул. и Колхозной ул. | 1,0368 | 126 | ”; |
|------|----------|--|--------|-----|----|

после позиции 4111-6 дополнить позициями 4111-7 и 4111-8 следующего содержания:

| | | | | | |
|--------|----------|--|--------|----|----|
| 4111-7 | 13-72-55 | сквер б/н северо-восточнее д. 82 по Бухарестской ул. | 0,7200 | 72 | ”; |
| 4111-8 | 13-72-56 | сквер б/н севернее д. 106 по Южному шоссе | 0,1789 | 72 | |

после позиции 4162-8 дополнить позициями 4162-9 и 4162-10 следующего содержания:

| | | | | | |
|---------|----------|--|--------|----|----|
| 4162-9 | 13-73-60 | сквер б/н юго-восточнее д. 30, корп. 6, по пр. Славы | 0,6745 | 73 | ”; |
| 4162-10 | 13-73-61 | сквер б/н западнее д. 31, корп. 4, по Бухарестской ул. | 0,4660 | 73 | |

дополнить позициями 4621-52 – 4621-55 следующего содержания:

| | | | | | |
|---------|-----------|---|--------|----|----|
| 4621-52 | 31-82-122 | сквер б/н во дворе д. 68 по ул. Марата | 0,0155 | 82 | ”; |
| 4621-53 | 31-82-123 | сквер б/н северо-западнее д. 17 по Загородному пр. | 0,0360 | 82 | |
| 4621-54 | 31-82-124 | сквер б/н на Лиговском пр. между д. 73 и д. 75-77 | 0,0300 | 82 | |
| 4621-55 | 31-82-125 | сквер б/н юго-восточнее д. 26-28 по Воронежской ул. | 0,0090 | 82 | |

3.2. Позицию 164 изложить в следующей редакции:

| | | | | | |
|-----|--------|------------------------------------|--------|---|----|
| 164 | 32-5-5 | сквер б/н на Московском пр., д. 75 | 0,3973 | 5 | ”; |
|-----|--------|------------------------------------|--------|---|----|

позицию 367 изложить в следующей редакции:

| | | | | | |
|-----|--------|--|--------|---|----|
| 367 | 6-8-11 | сквер б/н во дворе д. 72 и д. 74 по 7-й линии В.О. | 0,1267 | 8 | ”; |
|-----|--------|--|--------|---|----|

позицию 370 изложить в следующей редакции:

| | | | | | |
|-----|--------|------------------------------------|--------|---|----|
| 370 | 6-8-14 | сквер б/н у д. 34 по наб. Макарова | 0,0705 | 8 | ”; |
|-----|--------|------------------------------------|--------|---|----|

позиции 372 и 373 изложить в следующей редакции:

| | | | | | |
|-----|--------|--|--------|---|----|
| 372 | 6-8-16 | сквер б/н во дворе д. 50 по 1-й линии В.О. | 0,0345 | 8 | ”; |
| 373 | 6-8-17 | сквер б/н во дворе д. 46 по 1-й линии В.О. | 0,0276 | 8 | |

позиции 381 и 382 изложить в следующей редакции:

| | | | | | |
|-----|--------|---|--------|---|----|
| 381 | 6-8-25 | сквер б/н во дворе д. 51 по Среднему пр. В.О. | 0,0240 | 8 | ”; |
|-----|--------|---|--------|---|----|

| | | | | | |
|-----|--------|--|--------|---|----|
| 382 | 6-8-26 | сквер б/н во дворе д. 55/20 по 12-й линии В.О. | 0,0656 | 8 | ”; |
|-----|--------|--|--------|---|----|

позицию 389 изложить в следующей редакции:

| | | | | | | |
|---|-----|--------|---|--------|---|----|
| ” | 389 | 6-8-33 | сквер б/н во дворе д. 47 по 16-й линии В.О. | 0,0278 | 8 | ”; |
|---|-----|--------|---|--------|---|----|

позицию 391 изложить в следующей редакции:

| | | | | | | |
|---|-----|--------|---|--------|---|----|
| ” | 391 | 6-8-35 | сквер б/н во дворе д. 46 по 13-й линии В.О. | 0,0812 | 8 | ”; |
|---|-----|--------|---|--------|---|----|

позицию 397 изложить в следующей редакции:

| | | | | | | |
|---|-----|--------|---|--------|---|----|
| ” | 397 | 6-8-41 | сквер б/н во дворе д. 14 по Камской ул. | 0,2103 | 8 | ”; |
|---|-----|--------|---|--------|---|----|

позиции 400 – 402 изложить в следующей редакции:

| | | | | | | |
|---|-----|--------|--|--------|---|----|
| ” | 400 | 6-8-44 | сквер б/н во дворе д. 75 по 16-й линии В.О. | 0,0228 | 8 | ”; |
| | 401 | 6-8-45 | сквер б/н во дворе д. 73/49 по 16-й линии В.О. | 0,0339 | 8 | |
| | 402 | 6-8-46 | сквер б/н западнее д. 74 по 15-й линии В.О. | 0,0943 | 8 | |

позиции 411 – 414 изложить в следующей редакции:

| | | | | | | |
|---|-----|--------|--|--------|---|----|
| ” | 411 | 6-8-55 | сквер б/н южнее д. 72 по 13-й линии В.О. | 0,0510 | 8 | ”; |
| | 412 | 6-8-56 | сквер б/н между д. 73/49 по 16-й линии В.О. и д. 68 по 15-й линии В.О. | 0,1202 | 8 | |
| | 413 | 6-8-57 | сквер б/н во дворе д. 66 по 5-й линии В.О. | 0,0330 | 8 | |
| | 414 | 6-8-58 | сквер б/н западнее д. 37 по 18-й линии В.О. | 0,1037 | 8 | |

позицию 506 изложить в следующей редакции:

| | | | | | | |
|---|-----|---------|--|--------|----|----|
| ” | 506 | 6-10-18 | сквер б/н между д. 22, корп. 2, и д. 22, корп. 3, по ул. Кораблестроителей | 0,3066 | 10 | ”; |
|---|-----|---------|--|--------|----|----|

позицию 519 изложить в следующей редакции:

| | | | | | | |
|---|-----|--------|---|--------|----|----|
| ” | 519 | 6-11-1 | сквер б/н на ул. Кораблестроителей, д. 36/1 | 1,1654 | 11 | ”; |
|---|-----|--------|---|--------|----|----|

позицию 647 изложить в следующей редакции:

| | | | | | | |
|---|-----|----------|---|--------|----|----|
| ” | 647 | 36-13-38 | сквер б/н у д. 39, корп. 1, по пр. Тореза | 0,4997 | 13 | ”; |
|---|-----|----------|---|--------|----|----|

позицию 715 изложить в следующей редакции:

| | | | | | | |
|---|-----|---------|---|--------|----|----|
| ” | 715 | 36-15-6 | сквер б/н между д. 6, корп. 1, и д. 6, корп. 2, по пр. Культуры | 0,3363 | 15 | ”; |
|---|-----|---------|---|--------|----|----|

позицию 872-5 изложить в следующей редакции:

| | | | | | | |
|---|-------|----------|---|--------|----|----|
| ” | 872-5 | 36-17-61 | сквер Иосифа Кобзона на пр. Луначарского между д. 1, корп. 1, и д. 5, корп. 1 | 0,5975 | 17 | ”; |
|---|-------|----------|---|--------|----|----|

позицию 903-4 изложить в следующей редакции:

| | | | | | | |
|---|-------|----------|--|--------|----|---|
| " | 903-4 | 10-18-20 | сквер б/н южнее д. 45, корп. 2, по пр. Науки | 0,7892 | 18 | " |
|---|-------|----------|--|--------|----|---|

позиции 920 и 921 изложить в следующей редакции:

| | | | | | | |
|---|-----|----------|--|--------|----|---|
| " | 920 | 10-19-17 | сквер б/н между д. 5, корп. 1, д. 5, корп. 2, и д. 7, корп. 2, по ул. Вавиловых | 0,8280 | 19 | " |
| | 921 | 10-19-18 | сквер б/н между д. 5, корп. 5, по ул. Вавиловых и д. 10, корп. 2, д. 12, корп. 3, по пр. Науки | 0,4611 | 19 | |

позицию 1060-3 изложить в следующей редакции:

| | | | | | | |
|---|--------|----------|--|--------|----|---|
| " | 1060-3 | 10-24-34 | сквер б/н западнее д. 72, корп. 1, по Светлановскому пр. | 0,2124 | 24 | " |
|---|--------|----------|--|--------|----|---|

позицию 1132 изложить в следующей редакции:

| | | | | | | |
|---|------|---------|--|--------|----|---|
| " | 1132 | 15-26-1 | сквер б/н на пр. Народного Ополчения, д. 165 | 0,6236 | 26 | " |
|---|------|---------|--|--------|----|---|

позиции 1134 – 1137 изложить в следующей редакции:

| | | | | | | |
|---|------|---------|--|--------|----|---|
| " | 1134 | 15-26-3 | сквер б/н на ул. Солдата Корзуна, д. 54 | 0,5888 | 26 | " |
| | 1135 | 15-26-4 | сквер б/н между д. 39, корп. 3, и д. 47, корп. 2, по ул. Козлова | 0,4756 | 26 | |
| | 1136 | 15-26-5 | сквер б/н на ул. Солдата Корзуна, д. 48 | 0,5518 | 26 | |
| | 1137 | 15-26-6 | сквер б/н между д. 36 и д. 42 по ул. Солдата Корзуна | 0,3209 | 26 | |

позиции 1141 – 1143 изложить в следующей редакции:

| | | | | | | |
|---|------|----------|--|--------|----|---|
| " | 1141 | 15-26-10 | сквер б/н на пр. Маршала Жукова, д. 72, корп. 3 | 0,6612 | 26 | " |
| | 1142 | 15-26-11 | сквер б/н у д. 28, корп. 1, и д. 30, корп. 1, по ул. Стойкости | 0,4903 | 26 | |
| | 1143 | 15-26-12 | сквер б/н на пр. Ветеранов, д. 110 | 1,4805 | 26 | |

позицию 1147 изложить в следующей редакции:

| | | | | | | |
|---|------|----------|--|--------|----|---|
| " | 1147 | 15-26-16 | сквер б/н между д. 18, корп. 1, и д. 18, корп. 2, по ул. Стойкости | 0,3053 | 26 | " |
|---|------|----------|--|--------|----|---|

позицию 1149 изложить в следующей редакции:

| | | | | | | |
|---|------|----------|--|--------|----|---|
| " | 1149 | 15-26-18 | сквер б/н западнее д. 161 по пр. Народного Ополчения | 0,4124 | 26 | " |
|---|------|----------|--|--------|----|---|

позицию 1154 изложить в следующей редакции:

| | | | | | | |
|---|------|----------|--|--------|----|----|
| " | 1154 | 15-26-23 | сквер б/н севернее д. 7 по ул. Солдата Корзуна | 0,7821 | 26 | "; |
|---|------|----------|--|--------|----|----|

позицию 1172 изложить в следующей редакции:

| | | | | | | |
|---|------|----------|---|--------|----|----|
| " | 1172 | 15-26-41 | сквер б/н западнее д. 15 по ул. Стойкости | 0,5231 | 26 | "; |
|---|------|----------|---|--------|----|----|

позицию 1249-4 изложить в следующей редакции:

| | | | | | | |
|---|--------|----------|--|--------|----|----|
| " | 1249-4 | 15-27-60 | сквер б/н у д. 82 по ул. Лени Голикова | 0,0470 | 27 | "; |
|---|--------|----------|--|--------|----|----|

позицию 1261 изложить в следующей редакции:

| | | | | | | |
|---|------|----------|--|--------|----|----|
| " | 1261 | 15-28-12 | сквер б/н на ул. Васи Алексеева, д. 30 | 0,3870 | 28 | "; |
|---|------|----------|--|--------|----|----|

позиции 1394 и 1395 изложить в следующей редакции:

| | | | | | | |
|---|------|----------|---|--------|-----|----|
| " | 1394 | 37-102-1 | сквер б/н между д. 73 и д. 69 по пр. Ленина | 0,1831 | 102 | "; |
| | 1395 | 37-102-2 | сквер б/н между д. 67 и д. 63 по пр. Ленина | 0,2270 | 102 | |

позиции 1398 – 1400 изложить в следующей редакции:

| | | | | | | |
|---|------|----------|---|--------|-----|----|
| " | 1398 | 37-102-5 | сквер б/н между д. 47 и д. 43 по пр. Ленина | 0,3961 | 102 | "; |
| | 1399 | 37-102-6 | сквер б/н севернее д. 21 по пр. Ленина | 0,7086 | 102 | |
| | 1400 | 37-102-7 | сквер б/н северо-западнее д. 11 по ул. Братьев Радченко | 0,4008 | 102 | |

позицию 1404 изложить в следующей редакции:

| | | | | | | |
|---|------|-----------|--|--------|-----|----|
| " | 1404 | 37-102-11 | сквер б/н западнее д. 15 по ул. Карла Маркса | 0,9808 | 102 | "; |
|---|------|-----------|--|--------|-----|----|

позицию 1414 изложить в следующей редакции:

| | | | | | | |
|---|------|-----------|---------------------------------------|--------|-----|----|
| " | 1414 | 37-102-21 | сквер б/н южнее д. 24/8 по пр. Ленина | 0,1969 | 102 | "; |
|---|------|-----------|---------------------------------------|--------|-----|----|

позицию 1438 изложить в следующей редакции:

| | | | | | | |
|---|------|-----------|--|--------|-----|----|
| " | 1438 | 37-102-45 | сквер б/н западнее д. 13 по ул. Карла Маркса | 0,5501 | 102 | "; |
|---|------|-----------|--|--------|-----|----|

позиции 1476 и 1477 изложить в следующей редакции:

| | | | | | | |
|---|------|----------|---|--------|----|----|
| " | 1476 | 11-32-11 | сквер б/н между д. 53 по Среднеохтинскому пр. и д. 16, д. 18 и д. 18, корп. 3, по шоссе Революции | 0,6060 | 32 | "; |
| | 1477 | 11-32-12 | сквер б/н у д. 18 по шоссе Революции | 0,1161 | 32 | |

позицию 1482 изложить в следующей редакции:

| | | | | | | |
|---|------|-----------|---|--------|----|----|
| " | 1482 | 11-32-17. | сквер б/н между д. 11 и д. 13 по Крюковой ул. | 0,1956 | 32 | "; |
|---|------|-----------|---|--------|----|----|

позицию 1635 изложить в следующей редакции:

| | | | | | | |
|---|------|----------|--|--------|----|---|
| " | 1635 | 11-34-39 | сквер б/н у д. 18, корп. 1, д. 18, корп. 2, и д. 18, корп. 3, по Республиканской ул. | 0,7147 | 34 | " |
|---|------|----------|--|--------|----|---|

позицию 1713-21 изложить в следующей редакции:

| | | | | | | |
|---|---------|----------|---|--------|----|---|
| " | 1713-21 | 11-35-71 | сквер б/н южнее д. 27, корп. 1, по пр. Косыгина | 0,1300 | 35 | " |
|---|---------|----------|---|--------|----|---|

позицию 1738 изложить в следующей редакции:

| | | | | | | |
|---|------|---------|--|--------|----|---|
| " | 1738 | 40-37-3 | сквер б/н между д. 96, корп. 2, и д. 100, корп. 2, по Ленинскому пр. | 0,9893 | 37 | " |
|---|------|---------|--|--------|----|---|

позиции 1741 и 1742 изложить в следующей редакции:

| | | | | | | |
|---|------|---------|--|--------|----|---|
| " | 1741 | 40-37-6 | сквер б/н южнее д. 28 по ул. Десантников | 0,4887 | 37 | " |
| | 1742 | 40-37-7 | сквер б/н во дворе д. 27, корп. 3, по ул. Маршала Захарова | 0,5695 | 37 | |

позиции 1744 – 1748 изложить в следующей редакции:

| | | | | | | |
|---|------|----------|---|--------|----|---|
| " | 1744 | 40-37-9 | сквер б/н на ул. Котина, д. 6, корп. 1 | 0,6458 | 37 | " |
| | 1745 | 40-37-10 | сквер б/н между д. 93, корп. 2, и д. 93, корп. 3, по Ленинскому пр. | 0,8950 | 37 | |
| | 1746 | 40-37-11 | сквер б/н на ул. Маршала Захарова, д. 27, корп. 2 | 0,3118 | 37 | |
| | 1747 | 40-37-12 | сквер б/н на ул. Маршала Захарова, д. 33, корп. 1 | 0,4162 | 37 | |
| | 1748 | 40-37-13 | сквер б/н на ул. Котина, д. 7, корп. 1 | 1,3105 | 37 | |

позицию 1778-3 изложить в следующей редакции:

| | | | | | | |
|---|--------|----------|--|--------|----|---|
| " | 1778-3 | 40-38-24 | сквер б/н у д. 10 по ул. Рихарда Зорге | 0,8900 | 38 | " |
|---|--------|----------|--|--------|----|---|

позицию 1778-7 изложить в следующей редакции:

| | | | | | | |
|---|--------|----------|---|--------|----|---|
| " | 1778-7 | 40-38-28 | сквер б/н севернее д. 10 по ул. Рихарда Зорге | 0,2530 | 38 | " |
|---|--------|----------|---|--------|----|---|

позицию 1778-13 изложить в следующей редакции:

| | | | | | | |
|---|---------|----------|---|--------|----|---|
| " | 1778-13 | 40-38-34 | сквер б/н восточнее д. 78, корп. 1, по Ленинскому пр. | 0,3066 | 38 | " |
|---|---------|----------|---|--------|----|---|

позицию 1807 изложить в следующей редакции:

| | | | | | | |
|---|------|----------|--|--------|----|---|
| " | 1807 | 40-39-29 | сквер Генерала Духанова между д. 84, корп. 8, и д. 88, корп. 2, по Петергофскому шоссе | 1,3800 | 39 | " |
|---|------|----------|--|--------|----|---|

позицию 1809 изложить в следующей редакции:

| | | | | | | |
|---|------|---------|---|--------|----|---|
| " | 1809 | 40-40-1 | сквер б/н восточнее д. 10, корп. 1, по ул. Партизана Германа | 0,3375 | 40 | " |
|---|------|---------|---|--------|----|---|

позицию 1914 изложить в следующей редакции:

| | | | | | | |
|---|------|---------|---|--------|----|---|
| " | 1914 | 40-43-4 | сквер б/н между д. 69, д. 71 и д. 73 по пр. Ленина | 0,8253 | 43 | " |
|---|------|---------|---|--------|----|---|

позицию 1990 изложить в следующей редакции:

| | | | | | | |
|---|------|-----------|--|--------|-----|---|
| " | 1990 | 34-103-38 | сквер б/н между д. 17 по Пролетарской ул. и д. 2 по ул. Аммермана | 0,3450 | 103 | " |
|---|------|-----------|--|--------|-----|---|

позицию 2107-1 изложить в следующей редакции:

| | | | | | | |
|---|--------|-----------|---|--------|-----|---|
| " | 2107-1 | 38-108-72 | сквер б/н восточнее д. 15 по ул. Токарева | 2,1805 | 108 | " |
|---|--------|-----------|---|--------|-----|---|

позиции 2118 и 2119 изложить в следующей редакции:

| | | | | | | |
|---|------|-----------|--|--------|-----|---|
| " | 2118 | 38-110-11 | сквер б/н севернее д. 2 по Александровскому шоссе | 0,2201 | 110 | " |
| | 2119 | 38-110-12 | сквер б/н северо-западнее пересечения Александровского шоссе и Биржевой ул. | 0,2716 | 110 | |

позицию 2133 изложить в следующей редакции:

| | | | | | | |
|---|------|----------|--|--------|-----|---|
| " | 2133 | 38-115-5 | сквер б/н юго-восточнее д. 3 по ул. Правды | 0,6272 | 115 | " |
|---|------|----------|--|--------|-----|---|

позицию 2141-1 изложить в следующей редакции:

| | | | | | | |
|---|--------|----------|---|--------|-----|---|
| " | 2141-1 | 38-118-7 | сквер б/н у р. Чёрной, северо-западнее д. 14 по Речной ул. | 0,7779 | 118 | " |
|---|--------|----------|---|--------|-----|---|

позицию 2388-5 изложить в следующей редакции:

| | | | | | | |
|---|--------|-----------|---|--------|----|---|
| " | 2388-5 | 14-45-100 | сквер б/н юго-восточнее д. 48, корп. 3, по пр. Космонавтов | 0,3834 | 45 | " |
|---|--------|-----------|---|--------|----|---|

позицию 2397 изложить в следующей редакции:

| | | | | | | |
|---|------|---------|---|--------|----|---|
| " | 2397 | 14-46-9 | сквер б/н на Варшавской ул., д. 39, корп. 2 | 0,4286 | 46 | " |
|---|------|---------|---|--------|----|---|

позицию 2446 изложить в следующей редакции:

| | | | | | | |
|---|------|----------|--|--------|----|---|
| " | 2446 | 14-46-58 | сквер б/н северо-западнее д. 13 по ул. Костюшко | 0,3949 | 46 | " |
|---|------|----------|--|--------|----|---|

позицию 2456 изложить в следующей редакции:

| | | | | | | |
|---|------|----------|---|--------|----|---|
| " | 2456 | 14-46-68 | сквер б/н западнее д. 3 по Новоизмайловскому пр. | 0,2756 | 46 | " |
|---|------|----------|---|--------|----|---|

позицию 2458 изложить в следующей редакции:

| | | | | | | |
|---|------|----------|---|--------|----|----|
| " | 2458 | 14-46-70 | сквер б/н севернее д. 4 по Кузнецовской ул. | 0,3324 | 46 | "; |
|---|------|----------|---|--------|----|----|

позицию 2468 изложить в следующей редакции:

| | | | | | | |
|---|------|----------|--|--------|----|----|
| " | 2468 | 14-46-80 | сквер б/н южнее д. 19, корп. 1, по Варшавской ул. | 0,0633 | 46 | "; |
|---|------|----------|--|--------|----|----|

позицию 2472 изложить в следующей редакции:

| | | | | | | |
|---|------|----------|---|--------|----|----|
| " | 2472 | 14-46-84 | сквер б/н вокруг д. 8, корп. 2, по Новоизмайловскому пр. | 0,8720 | 46 | "; |
|---|------|----------|---|--------|----|----|

позицию 2475-2 изложить в следующей редакции:

| | | | | | | |
|---|--------|----------|---|--------|----|----|
| " | 2475-2 | 14-46-89 | сквер б/н восточнее д. 3 по Благодатной ул. | 0,1389 | 46 | "; |
|---|--------|----------|---|--------|----|----|

позиции 2678 и 2679 изложить в следующей редакции:

| | | | | | | |
|---|------|---------|---|--------|----|----|
| " | 2678 | 12-49-5 | сквер б/н северо-западнее д. 13 по ул. Крупской | 0,5579 | 49 | "; |
| | 2679 | 12-49-6 | сквер б/н северо-восточнее д. 15 по ул. Крупской | 0,3895 | 49 | |

позицию 2683 изложить в следующей редакции:

| | | | | | | |
|---|------|----------|--|--------|----|----|
| " | 2683 | 12-49-10 | сквер б/н северо-восточнее д. 14 по ул. Бабушкина | 0,7386 | 49 | "; |
|---|------|----------|--|--------|----|----|

позицию 2685 изложить в следующей редакции:

| | | | | | | |
|---|------|----------|--|--------|----|----|
| " | 2685 | 12-49-12 | сквер б/н севернее д. 1 по ул. Ольги Берггольц | 0,3983 | 49 | "; |
|---|------|----------|--|--------|----|----|

позиции 2688 – 2691 изложить в следующей редакции:

| | | | | | | |
|---|------|----------|---|--------|----|----|
| " | 2688 | 12-49-15 | сквер б/н юго-западнее д. 4, корп. 2, по пер. Ногина | 0,3301 | 49 | "; |
| | 2689 | 12-49-16 | сквер б/н западнее д. 7 по ул. Бабушкина | 0,2690 | 49 | |
| | 2690 | 12-49-17 | сквер б/н южнее д. 9 по ул. Бабушкина | 0,3033 | 49 | |
| | 2691 | 12-49-18 | сквер б/н юго-западнее д. 18 по ул. Ольминского | 0,2488 | 49 | |

позиции 2693 – 2696 изложить в следующей редакции:

| | | | | | | |
|---|------|----------|---|--------|----|--|
| " | 2693 | 12-49-20 | сквер б/н западнее д. 17 по пр. Елизарова | 0,1788 | 49 | |
| | 2694 | 12-49-21 | сквер б/н юго-западнее д. 22 по пр. Елизарова | 0,4352 | 49 | |

| | | | | |
|------|----------|---|--------|----|
| 2695 | 12-49-22 | сквер б/н юго-западнее д. 19 по пр. Обуховской Обороны | 0,3268 | 49 |
| 2696 | 12-49-23 | сквер б/н севернее д. 17 по ул. Ольги Берггольц | 0,6694 | 49 |

позиции 2699 и 2700 изложить в следующей редакции:

| | | | | |
|------|----------|---|--------|----|
| 2699 | 12-49-26 | сквер б/н северо-западнее д. 3 по Слободской ул. | 0,2052 | 49 |
| 2700 | 12-49-27 | сквер б/н во дворе д. 39 по пр. Обуховской Обороны | 0,1478 | 49 |

позицию 2702 изложить в следующей редакции:

| | | | | |
|------|----------|---|--------|----|
| 2702 | 12-49-29 | сквер б/н юго-западнее д. 30, корп. 2, по Б. Смоленскому пр. | 0,2670 | 49 |
|------|----------|---|--------|----|

позиции 2705 и 2706 изложить в следующей редакции:

| | | | | |
|------|----------|--|--------|----|
| 2705 | 12-49-32 | сквер б/н северо-западнее д. 23 по ул. Пинегина | 0,4932 | 49 |
| 2706 | 12-49-33 | сквер б/н северо-восточнее д. 40 по ул. Седова | 0,1670 | 49 |

позиции 2710 – 2713 изложить в следующей редакции:

| | | | | |
|------|----------|--|--------|----|
| 2710 | 12-49-37 | сквер б/н вокруг д. 7 по ул. Пинегина | 0,3670 | 49 |
| 2711 | 12-49-38 | сквер б/н севернее д. 25 по ул. Крупской | 0,1473 | 49 |
| 2712 | 12-49-39 | сквер б/н северо-западнее д. 21 по ул. Крупской | 0,2041 | 49 |
| 2713 | 12-49-40 | сквер б/н во дворе д. 26 по ул. Бабушкина | 0,1199 | 49 |

позицию 2717 изложить в следующей редакции:

| | | | | |
|------|----------|--|--------|----|
| 2717 | 12-49-44 | сквер б/н юго-западнее д. 35 по ул. Седова | 0,4494 | 49 |
|------|----------|--|--------|----|

позиции 2720 и 2721 изложить в следующей редакции:

| | | | | |
|------|----------|---|--------|----|
| 2720 | 12-49-47 | сквер б/н во дворе д. 8 по ул. Ольминского | 0,1188 | 49 |
| 2721 | 12-49-48 | сквер б/н юго-восточнее д. 14 по ул. Ольминского | 0,3027 | 49 |

позиции 2724 – 2726 изложить в следующей редакции:

| | | | | |
|------|----------|---|--------|----|
| 2724 | 12-49-51 | сквер б/н западнее д. 35 по пр. Елизарова | 0,3348 | 49 |
|------|----------|---|--------|----|

| | | | | | |
|------|----------|---|--------|----|---|
| 2725 | 12-49-52 | сквер б/н северо-восточнее д. 4 по ул. Невзоровой | 0,5228 | 49 | " |
| 2726 | 12-49-53 | сквер б/н у д. 119а по пр. Обуховской Обороны | 0,2341 | 49 | " |

позицию 2730 изложить в следующей редакции:

| | | | | | | |
|---|------|---------|---|--------|----|---|
| " | 2730 | 12-50-3 | сквер б/н западнее д. 8, корп. 2, по ул. Крупской | 0,1504 | 50 | " |
|---|------|---------|---|--------|----|---|

позицию 2738 изложить в следующей редакции:

| | | | | | | |
|---|------|----------|---|--------|----|---|
| " | 2738 | 12-50-11 | сквер б/н восточнее д. 10 по Ивановской ул. | 0,2104 | 50 | " |
|---|------|----------|---|--------|----|---|

позицию 2743 изложить в следующей редакции:

| | | | | | | |
|---|------|----------|--|--------|----|---|
| " | 2743 | 12-50-16 | сквер б/н южнее д. 6 по Ивановской ул. | 0,6341 | 50 | " |
|---|------|----------|--|--------|----|---|

позицию 2747 изложить в следующей редакции:

| | | | | | | |
|---|------|----------|---|--------|----|---|
| " | 2747 | 12-50-20 | сквер б/н между д. 20, корп. 2, и д. 26 по ул. Крупской | 0,8707 | 50 | " |
|---|------|----------|---|--------|----|---|

позицию 2755 изложить в следующей редакции:

| | | | | | | |
|---|------|----------|--------------------------------------|--------|----|---|
| " | 2755 | 12-50-28 | сквер б/н вокруг д. 78 по ул. Седова | 0,9878 | 50 | " |
|---|------|----------|--------------------------------------|--------|----|---|

позицию 2825 изложить в следующей редакции:

| | | | | | | |
|---|------|---------|---|--------|----|---|
| " | 2825 | 12-52-4 | сквер б/н юго-западнее д. 23 по Шлиссельбургскому пр. | 2,2582 | 52 | " |
|---|------|---------|---|--------|----|---|

позицию 3164 изложить в следующей редакции:

| | | | | | | |
|---|------|---------|---|--------|----|---|
| " | 3164 | 7-58-22 | сквер Игоря Масленникова северо-восточнее д. 9 по Мытнинской наб. | 0,0600 | 58 | " |
|---|------|---------|---|--------|----|---|

позицию 3229 изложить в следующей редакции:

| | | | | | | |
|---|------|---------|---|--------|----|---|
| " | 3229 | 7-60-17 | сквер Виталия Мельникова северо-восточнее д. 17 по Каменноостровскому пр. | 0,0500 | 60 | " |
|---|------|---------|---|--------|----|---|

позицию 3310-6 изложить в следующей редакции:

| | | | | | | |
|---|--------|---------|--|--------|----|---|
| " | 3310-6 | 7-61-62 | сквер Адмирала Дрозда между д. 5 и д. 11 по ул. Чапыгина | 0,1383 | 61 | " |
|---|--------|---------|--|--------|----|---|

позицию 3389 изложить в следующей редакции:

| | | | | | | |
|---|------|---------|---------------------------------|--------|----|---|
| " | 3389 | 7-63-43 | сквер б/н у д. 45 по ул. Ленина | 0,2410 | 63 | " |
|---|------|---------|---------------------------------|--------|----|---|

позиции 3423 – 3430 изложить в следующей редакции:

| | | | | | | |
|---|------|----------|--------------------------------|--------|-----|--|
| " | 3423 | 40-104-1 | сквер б/н на ул. Победы, д. 18 | 1,2077 | 104 | |
|---|------|----------|--------------------------------|--------|-----|--|

| | | | | |
|------|----------|--|--------|-----|
| 3424 | 40-104-2 | сквер б/н между д. 40 по Александровской ул. и д. 9/46 по ул. Красного Флота | 0,9532 | 104 |
| 3425 | 40-104-3 | сквер б/н на ул. Красного Флота, д. 3 | 0,5645 | 104 |
| 3426 | 40-104-4 | сквер б/н на Швейцарской ул., д. 2 | 0,9036 | 104 |
| 3427 | 40-104-5 | сквер б/н южнее д. 21 по Еленинской ул. | 0,1159 | 104 |
| 3428 | 40-104-6 | сквер б/н севернее д. 12/14 по ул. Костылева | 0,1026 | 104 |
| 3429 | 40-104-7 | сквер б/н северо-западнее д. 16 по ул. Костылева | 0,3235 | 104 |
| 3430 | 40-104-8 | сквер б/н севернее д. 16 по ул. Костылева | 0,1227 | 104 |

";

позиции 3432 – 3438 изложить в следующей редакции:

| | | | | | |
|---|------|-----------|---|--------|-----|
| " | 3432 | 40-104-10 | сквер б/н между д. 30, д. 32а, д. 32б, д. 32в по Александровской ул. | 0,1974 | 104 |
| | 3433 | 40-104-11 | сквер б/н между д. 24 по Александровской ул. и д. 12, д. 10 по Владимирской ул. | 0,3901 | 104 |
| | 3434 | 40-104-12 | сквер б/н между д. 3/13 по Петровскому пер. и д. 22/17 по Александровской ул. | 0,2089 | 104 |
| | 3435 | 40-104-13 | сквер б/н севернее д. 20/16 по Александровской ул. | 0,1137 | 104 |
| | 3436 | 40-104-14 | сквер б/н между д. 4а, д. 4 по Кронштадтской ул. и д. 3 по 1-й Нижней ул. | 0,1653 | 104 |
| | 3437 | 40-104-15 | сквер б/н между д. 1 и д. 3 по 1-й Нижней ул. | 0,1433 | 104 |
| | 3438 | 40-104-16 | сквер б/н севернее д. 43/6 по Дворцовому пр. | 0,0674 | 104 |

";

позиции 3440 – 3459 изложить в следующей редакции:

| | | | | | |
|---|------|-----------|--|--------|-----|
| " | 3440 | 40-104-18 | сквер б/н севернее д. 6 по ул. Сафронова | 0,3117 | 104 |
| | 3441 | 40-104-19 | сквер б/н южнее д. 13 по Богумиловской ул. | 0,1596 | 104 |
| | 3442 | 40-104-20 | сквер б/н южнее д. 15 по Богумиловской ул. | 0,1763 | 104 |
| | 3443 | 40-104-21 | сквер б/н восточнее д. 36б по Александровской ул. | 0,2293 | 104 |
| | 3444 | 40-104-22 | сквер б/н во дворе д. 49, корп. 1, по Ораниенбаумскому пр. | 0,3140 | 104 |
| | 3445 | 40-104-23 | сквер б/н во дворе д. 36, корп. 2, по ул. Победы | 0,1712 | 104 |

| | | | | |
|------|-----------|--|--------|-----|
| 3446 | 40-104-24 | сквер б/н восточнее д. 45, корп. 3, по Ораниенбаумскому пр. | 0,4667 | 104 |
| 3447 | 40-104-25 | сквер б/н западнее д. 39, корп. 2, по Ораниенбаумскому пр. | 0,0807 | 104 |
| 3448 | 40-104-26 | сквер б/н во дворе д. 36, корп. 1, по ул. Победы | 0,5382 | 104 |
| 3449 | 40-104-27 | сквер б/н во дворе д. 37, корп. 1, по Ораниенбаумскому пр. | 0,3036 | 104 |
| 3450 | 40-104-28 | сквер б/н восточнее д. 33, корп. 2, по Ораниенбаумскому пр. | 0,2806 | 104 |
| 3451 | 40-104-29 | сквер б/н во дворе д. 14, корп. 1, по ул. Федюнинского | 0,2561 | 104 |
| 3452 | 40-104-30 | сквер б/н восточнее д. 37, корп. 3, по Ораниенбаумскому пр. | 0,1747 | 104 |
| 3453 | 40-104-31 | сквер б/н во дворе д. 22/7 по ул. Победы | 0,3800 | 104 |
| 3454 | 40-104-32 | сквер б/н восточнее д. 20, корп. 1, по ул. Победы | 0,2602 | 104 |
| 3455 | 40-104-33 | сквер б/н севернее д. 5, корп. 1, по ул. Федюнинского | 0,6141 | 104 |
| 3456 | 40-104-34 | сквер б/н между д. 5, корп. 2, и д. 3, корп. 2, по ул. Федюнинского | 0,5454 | 104 |
| 3457 | 40-104-35 | сквер б/н во дворе д. 31 по Ораниенбаумскому пр. | 0,5406 | 104 |
| 3458 | 40-104-36 | сквер б/н восточнее д. 6 по ул. Скуридина | 0,7976 | 104 |
| 3459 | 40-104-37 | сквер б/н между д. 37 и д. 35а по Красноармейской ул. | 0,1068 | 104 |

позиции 3461 – 3464 изложить в следующей редакции:

| | | | | | |
|---|------|-----------|--|--------|-----|
| " | 3461 | 40-104-39 | сквер б/н севернее д. 1 по Швейцарской ул. | 0,4783 | 104 |
| | 3462 | 40-104-40 | сквер б/н южнее д. 45 по Александровской ул. | 0,4758 | 104 |
| | 3463 | 40-104-41 | сквер б/н между д. 15 и д. 19 по ул. Победы | 0,3904 | 104 |
| | 3464 | 40-104-42 | сквер б/н западнее д. 19 по ул. Победы | 0,2628 | 104 |

позицию 3466 изложить в следующей редакции:

| | | | | | |
|---|------|-----------|---|--------|-----|
| " | 3466 | 40-104-44 | сквер б/н севернее д. 26а по Владимирской ул. | 0,0563 | 104 |
|---|------|-----------|---|--------|-----|

позиции 3468 – 3472 изложить в следующей редакции:

| | | | | | | |
|---|------|-----------|--|--------|-----|----|
| " | 3468 | 40-104-46 | сквер б/н севернее д. 10 по Красноармейской ул. | 0,1807 | 104 | |
| | 3469 | 40-104-47 | сквер б/н западнее д. 1 по ул. Победы | 0,1861 | 104 | |
| | 3470 | 40-104-48 | сквер б/н восточнее д. 6а по Красноармейской ул. | 0,3620 | 104 | |
| | 3471 | 40-104-49 | сквер б/н севернее д. 16а по Владимирской ул. | 0,3460 | 104 | |
| | 3472 | 40-104-50 | сквер б/н западнее д. 18а по Владимирской ул. | 0,2782 | 104 | "; |

позиции 3474 – 3481 изложить в следующей редакции:

| | | | | | | |
|---|------|-----------|--|--------|-----|----|
| " | 3474 | 40-104-52 | сквер б/н южнее д. 29 по Красноармейской ул. | 0,0671 | 104 | |
| | 3475 | 40-104-53 | сквер б/н северо-западнее д. 27 по Красноармейской ул. | 0,3571 | 104 | |
| | 3476 | 40-104-54 | сквер б/н западнее д. 11/39 по ул. Красного Флота | 0,5789 | 104 | |
| | 3477 | 40-104-55 | сквер б/н между д. 29 и д. 31 по Александровской ул. | 0,1676 | 104 | |
| | 3478 | 40-104-56 | сквер б/н севернее д. 18а по Михайловской ул. | 0,4341 | 104 | |
| | 3479 | 40-104-57 | сквер б/н южнее д. 18а по Михайловской ул. | 0,3699 | 104 | |
| | 3480 | 40-104-58 | сквер б/н южнее д. 27 по Александровской ул. | 0,4711 | 104 | |
| | 3481 | 40-104-59 | сквер б/н севернее д. 28 по Александровской ул. | 0,5400 | 104 | "; |

позиции 3484 и 3485 изложить в следующей редакции:

| | | | | | | |
|---|------|----------|--|--------|-----|----|
| " | 3484 | 40-106-1 | сквер Суворовская Роца между д. 13, корп. 1, и д. 19 по ул. Юты Бондаровской | 1,4826 | 106 | |
| | 3485 | 40-106-2 | сквер б/н между д. 4 и д. 6 по Торговой пл. | 0,1382 | 106 | "; |

позиции 3487 – 3489 изложить в следующей редакции:

| | | | | | | |
|---|------|----------|---|--------|-----|----|
| " | 3487 | 40-106-4 | сквер б/н южнее д. 12 по Санкт-Петербургскому пр. | 0,0770 | 106 | |
| | 3488 | 40-106-5 | сквер б/н у д. 11а по ул. Аврова | 0,4647 | 106 | |
| | 3489 | 40-106-6 | сквер б/н между д. 13 и д. 15 по ул. Аврова | 0,5441 | 106 | "; |

позицию 3492 изложить в следующей редакции:

| | | | | | | |
|---|------|----------|--|--------|-----|----|
| " | 3492 | 40-106-9 | сквер б/н южнее д. 4 по Константиновской ул. | 0,2763 | 106 | "; |
|---|------|----------|--|--------|-----|----|

позицию 3495 изложить в следующей редакции:

| | | | | | | |
|---|------|-----------|--|--------|-----|----|
| " | 3495 | 40-106-12 | сквер б/н западнее д. 11 по Зверинской ул. | 0,1220 | 106 | "; |
|---|------|-----------|--|--------|-----|----|

позицию 3497 изложить в следующей редакции:

| | | | | | | |
|---|------|-----------|--|--------|-----|----|
| " | 3497 | 40-106-14 | сквер б/н северо-восточнее д. 15 по Михайловской ул. | 0,0965 | 106 | "; |
|---|------|-----------|--|--------|-----|----|

позицию 3500 изложить в следующей редакции:

| | | | | | | |
|---|------|-----------|--|--------|-----|----|
| " | 3500 | 40-106-17 | сквер б/н севернее д. 7 по ул. Путешественника Козлова | 0,3483 | 106 | "; |
|---|------|-----------|--|--------|-----|----|

позиции 3502 и 3503 изложить в следующей редакции:

| | | | | | | |
|---|------|-----------|--|--------|-----|---|
| " | 3502 | 40-106-19 | сквер б/н между д. 4, д. 6, д. 8 и д. 10 по Эрлеровскому бульв. | 0,4642 | 106 | " |
| | 3503 | 40-106-20 | сквер б/н между д. 20, д. 22 по ул. Путешественника Козлова и д. 16/24 по ул. Братьев Горкушенко | 0,6402 | 106 | |

позицию 3507 изложить в следующей редакции:

| | | | | | | |
|---|------|-----------|--|--------|-----|----|
| " | 3507 | 40-106-24 | сквер б/н южнее д. 12 по ул. Путешественника Козлова | 0,2814 | 106 | "; |
|---|------|-----------|--|--------|-----|----|

позицию 3515 изложить в следующей редакции:

| | | | | | | |
|---|------|-----------|--|--------|-----|----|
| " | 3515 | 40-106-32 | сквер б/н между д. 37 и д. 39 по Озерковой ул. | 0,1596 | 106 | "; |
|---|------|-----------|--|--------|-----|----|

позицию 3517 изложить в следующей редакции:

| | | | | | | |
|---|------|-----------|--|--------|-----|----|
| " | 3517 | 40-106-34 | сквер б/н южнее д. 20 по Эрлеровскому бульв. | 0,4632 | 106 | "; |
|---|------|-----------|--|--------|-----|----|

позиции 3519 – 3522 изложить в следующей редакции:

| | | | | | | |
|---|------|-----------|---|--------|-----|---|
| " | 3519 | 40-106-36 | сквер б/н между д. 5, корп. 1, и д. 5, корп. 2, по ул. Братьев Горкушенко | 0,4428 | 106 | " |
| | 3520 | 40-106-37 | сквер б/н между д. 1 и д. 3 по ул. Братьев Горкушенко | 0,4336 | 106 | |
| | 3521 | 40-106-38 | сквер б/н западнее д. 9 по ул. Братьев Горкушенко | 0,3002 | 106 | |
| | 3522 | 40-106-39 | сквер б/н между д. 22 и д. 24 по Эрлеровскому бульв. | 0,5323 | 106 | |

позиции 3524 – 3527 изложить в следующей редакции:

| | | | | |
|------|-----------|---|--------|-----|
| 3524 | 40-106-41 | сквер б/н западнее д. 14, корп. 2, по Чебышёвской ул. | 0,0584 | 106 |
| 3525 | 40-106-42 | сквер б/н северо-западнее д. 13, корп. 2, и д. 11, корп. 3, по Чичеринской ул. | 0,1046 | 106 |
| 3526 | 40-106-43 | сквер б/н севернее д. 9, корп. 1, и д. 7, корп. 1, по Ботанической ул. | 0,1448 | 106 |
| 3527 | 40-106-44 | сквер б/н севернее д. 5, корп. 1, по Ботанической ул. | 0,2229 | 106 |

позиции 3529 – 3545 изложить в следующей редакции:

| | | | | |
|------|-----------|---|--------|-----|
| 3529 | 40-106-46 | сквер б/н восточнее д. 9, корп. 1, по Чичеринской ул. | 0,3508 | 106 |
| 3530 | 40-106-47 | сквер б/н восточнее д. 10, корп. 2, по Чебышёвской ул. | 0,1823 | 106 |
| 3531 | 40-106-48 | сквер б/н южнее д. 10, корп. 1, по Чебышёвской ул. | 0,3177 | 106 |
| 3532 | 40-106-49 | сквер б/н между д. 11, корп. 4, и д. 13, корп. 2, по Чичеринской ул. | 0,2470 | 106 |
| 3533 | 40-106-50 | сквер б/н южнее д. 16, корп. 1, по Ботанической ул. | 0,2520 | 106 |
| 3534 | 40-106-51 | сквер б/н северо-восточнее д. 5, корп. 1, д. 5, корп. 2, и д. 3, корп. 2, по Чичеринской ул. | 0,3482 | 106 |
| 3535 | 40-106-52 | сквер б/н южнее д. 5, корп. 2, по Чичеринской ул. | 0,2975 | 106 |
| 3536 | 40-106-53 | сквер б/н восточнее д. 3, корп. 1, по Чичеринской ул. | 0,1020 | 106 |
| 3537 | 40-106-54 | сквер б/н западнее д. 21, корп. 1, по Гостилицкому шоссе | 0,2560 | 106 |
| 3538 | 40-106-55 | сквер б/н севернее д. 19, корп. 1, по Гостилицкому шоссе | 0,1850 | 106 |
| 3539 | 40-106-56 | сквер б/н севернее д. 17, корп. 1, по Гостилицкому шоссе | 0,1903 | 106 |
| 3540 | 40-106-57 | сквер б/н южнее д. 4, корп. 3, по Чебышёвской ул. | 0,1493 | 106 |
| 3541 | 40-106-58 | сквер б/н восточнее д. 15, корп. 1, по Гостилицкому шоссе | 0,2546 | 106 |
| 3542 | 40-106-59 | сквер б/н восточнее д. 4, корп. 2, по Чебышёвской ул. | 0,1138 | 106 |

| | | | | |
|------|-----------|---|--------|-----|
| 3543 | 40-106-60 | сквер б/н во дворе д. 2/13 по Чебышёвской ул. | 0,1073 | 106 |
| 3544 | 40-106-61 | сквер б/н во дворе д. 5, корп. 1, по Чебышёвской ул. | 0,0871 | 106 |
| 3545 | 40-106-62 | сквер б/н южнее д. 6, корп. 1, по Ботанической ул. | 0,0777 | 106 |

позиции 3547 – 3550 изложить в следующей редакции:

| | | | | |
|------|-----------|---|--------|-----|
| 3547 | 40-106-64 | сквер б/н севернее д. 31, корп. 1, по Разводной ул. | 0,2189 | 106 |
| 3548 | 40-106-65 | сквер б/н между д. 49, корп. 2, и д. 51, корп. 2, по Озерковой ул. | 0,9004 | 106 |
| 3549 | 40-106-66 | сквер б/н между д. 51, корп. 2, и д. 53, корп. 2, по Озерковой ул. | 0,7927 | 106 |
| 3550 | 40-106-67 | сквер б/н между д. 53, корп. 2, и д. 55, корп. 2, по Озерковой ул. | 0,7839 | 106 |

позицию 3552 изложить в следующей редакции:

| | | | | |
|------|-----------|---|--------|-----|
| 3552 | 40-106-69 | сквер б/н южнее д. 16, корп. 1, по бульв. Разведчика | 0,7229 | 106 |
|------|-----------|---|--------|-----|

позицию 3554 изложить в следующей редакции:

| | | | | |
|------|-----------|---|--------|-----|
| 3554 | 40-106-71 | сквер б/н южнее д. 14, корп. 1, по бульв. Разведчика | 0,7735 | 106 |
|------|-----------|---|--------|-----|

позицию 3556 изложить в следующей редакции:

| | | | | |
|------|-----------|---|--------|-----|
| 3556 | 40-106-73 | сквер б/н южнее д. 12, корп. 1, и д. 10, корп. 2, по бульв. Разведчика | 0,8480 | 106 |
|------|-----------|---|--------|-----|

позиции 3559 – 3561 изложить в следующей редакции:

| | | | | |
|------|-----------|--|--------|-----|
| 3559 | 40-106-76 | сквер б/н южнее д. 2, корп. 1, по бульв. Разведчика | 0,3679 | 106 |
| 3560 | 40-106-77 | сквер б/н севернее д. 23 по Разводной ул. | 0,1831 | 106 |
| 3561 | 40-106-78 | сквер б/н южнее д. 5 по Озерковой ул. | 0,2400 | 106 |

позиции 3565 – 3571 изложить в следующей редакции:

| | | | | |
|------|-----------|---|--------|-----|
| 3565 | 40-106-82 | сквер б/н западнее д. 25 по Разводной ул. | 0,4240 | 106 |
| 3566 | 40-106-83 | сквер б/н между д. 36/67 и д. 34 по Собственному пр. | 0,2810 | 106 |
| 3567 | 40-106-84 | сквер б/н во дворе д. 63 по Бобыльской дор. | 0,0704 | 106 |
| 3568 | 40-106-85 | сквер б/н во дворе д. 61 по Бобыльской дор. | 0,0966 | 106 |

| | | | | |
|------|-----------|--|--------|-----|
| 3569 | 40-106-86 | сквер б/н во дворе д. 57 по Бобыльской дор. | 0,1230 | 106 |
| 3570 | 40-106-87 | сквер б/н юго-восточнее д. 57, корп. 1, по Бобыльской дор. | 0,1192 | 106 |
| 3571 | 40-106-88 | сквер Бамовцев между д. 3, корп. 8, и д. 3, корп. 4, по Суворовской ул. | 0,6558 | 106 |

позицию 3574 изложить в следующей редакции:

| | | | | | | |
|---|------|-----------|--|--------|-----|---|
| " | 3574 | 40-106-91 | сквер б/н северо-восточнее д. 3а по ул. Халтурина | 0,2455 | 106 | " |
|---|------|-----------|--|--------|-----|---|

позицию 3576 изложить в следующей редакции:

| | | | | | | |
|---|------|-----------|---|--------|-----|---|
| " | 3576 | 40-106-93 | сквер б/н восточнее д. 5 по ул. Халтурина | 0,1463 | 106 | " |
|---|------|-----------|---|--------|-----|---|

позицию 3578 изложить в следующей редакции:

| | | | | | | |
|---|------|-----------|--|--------|-----|---|
| " | 3578 | 40-106-95 | сквер б/н южнее д. 4 по ул. Жарновецкого | 0,3095 | 106 | " |
|---|------|-----------|--|--------|-----|---|

позицию 3580 изложить в следующей редакции:

| | | | | | | |
|---|------|-----------|--|--------|-----|---|
| " | 3580 | 40-106-97 | сквер б/н восточнее д. 8 по ул. Жарновецкого | 0,2534 | 106 | " |
|---|------|-----------|--|--------|-----|---|

позицию 3582 изложить в следующей редакции:

| | | | | | | |
|---|------|-----------|---|--------|-----|---|
| " | 3582 | 40-106-99 | сквер б/н между д. 16, корп. 2, и д. 16, корп. 3, по ул. Шахматова | 0,1940 | 106 | " |
|---|------|-----------|---|--------|-----|---|

позицию 3584-8 изложить в следующей редакции:

| | | | | | | |
|---|--------|------------|--|--------|-----|---|
| " | 3584-8 | 40-106-109 | сквер б/н между Михайловской ул., Константиновской ул., Никольской ул., ул. Аврова | 1,9199 | 106 | " |
|---|--------|------------|--|--------|-----|---|

позицию 3588 изложить в следующей редакции:

| | | | | | | |
|---|------|----------|--|--------|-----|---|
| " | 3588 | 40-125-4 | сквер б/н южнее д. 27 по Львовской ул. | 0,3360 | 125 | " |
|---|------|----------|--|--------|-----|---|

позиции 3591 – 3594 изложить в следующей редакции:

| | | | | | | |
|---|------|-----------|---|--------|-----|---|
| " | 3591 | 40-125-7 | сквер б/н восточнее д. 6 по ул. Гоголя | 0,1816 | 125 | " |
| | 3592 | 40-125-8 | сквер б/н западнее д. 94 по Санкт-Петербургскому шоссе | 0,2646 | 125 | |
| | 3593 | 40-125-9 | сквер б/н западнее д. 12 по ул. Гоголя | 0,4287 | 125 | |
| | 3594 | 40-125-10 | сквер б/н между д. 3 и д. 4 (Жилой городок) | 0,2164 | 125 | |

позицию 3596 изложить в следующей редакции:

| | | | | | | |
|---|------|-----------|--|--------|-----|---|
| " | 3596 | 40-125-12 | сквер б/н между д. 11 и д. 13 по ул. Грибоедова | 0,1591 | 125 | " |
|---|------|-----------|--|--------|-----|---|

позицию 3600 изложить в следующей редакции:

| | | | | | | |
|---|------|-----------|---|--------|-----|---|
| " | 3600 | 40-125-16 | сквер б/н между д. 86 по Санкт-Петербургскому шоссе и д. 1 по Фронтальной ул. | 0,3951 | 125 | " |
|---|------|-----------|---|--------|-----|---|

позицию 3604 изложить в следующей редакции:

| | | | | | | |
|---|------|-----------|--|--------|-----|---|
| " | 3604 | 40-125-20 | сквер б/н между д. 4 по ул. Попова и д. 5 по Почтовому пер. | 0,2637 | 125 | " |
|---|------|-----------|--|--------|-----|---|

позицию 3607 изложить в следующей редакции:

| | | | | | | |
|---|------|-----------|--|--------|-----|---|
| " | 3607 | 40-125-23 | сквер б/н юго-западнее д. 9 по ул. Попова | 0,3189 | 125 | " |
|---|------|-----------|--|--------|-----|---|

позицию 3617 изложить в следующей редакции:

| | | | | | | |
|---|------|-----------|--|--------|-----|---|
| " | 3617 | 40-125-33 | сквер б/н между д. 104 и д. 106/2 по Санкт-Петербургскому шоссе | 0,0415 | 125 | " |
|---|------|-----------|--|--------|-----|---|

позицию 3799 изложить в следующей редакции:

| | | | | | | |
|---|------|---------|---|--------|----|---|
| " | 3799 | 34-69-4 | сквер б/н на ул. Шаврова, д. 7, корп. 1 | 0,5047 | 69 | " |
|---|------|---------|---|--------|----|---|

позицию 3823 изложить в следующей редакции:

| | | | | | | |
|---|------|----------|---|--------|----|---|
| " | 3823 | 34-69-28 | сквер б/н между д. 7, корп. 1, и д. 5, корп. 2, по ул. Шаврова | 0,5208 | 69 | " |
|---|------|----------|---|--------|----|---|

позицию 3887 изложить в следующей редакции:

| | | | | | | |
|---|------|----------|---|--------|-----|---|
| " | 3887 | 42-107-7 | сквер б/н между д. 14 и д. 16 по ул. Генерала Хазова | 0,4312 | 107 | " |
|---|------|----------|---|--------|-----|---|

позиции 3889 и 3890 изложить в следующей редакции:

| | | | | | | |
|---|------|-----------|---|--------|-----|---|
| " | 3889 | 42-107-9 | сквер б/н между д. 24 и д. 30 по ул. Генерала Хазова | 0,7695 | 107 | " |
| | 3890 | 42-107-10 | сквер б/н западнее д. 24 по ул. Генерала Хазова | 0,4094 | 107 | |

позицию 3899 изложить в следующей редакции:

| | | | | | | |
|---|------|-----------|---|--------|-----|---|
| " | 3899 | 42-107-19 | сквер б/н южнее д. 7 по Детскосельскому бульв. | 0,9594 | 107 | " |
|---|------|-----------|---|--------|-----|---|

позиции 3902 и 3903 изложить в следующей редакции:

| | | | | | | |
|---|------|-----------|--|--------|-----|---|
| " | 3902 | 42-107-22 | сквер б/н северо-восточнее д. 67 по Ленинградской ул. | 0,2175 | 107 | |
| | 3903 | 42-107-23 | сквер б/н у д. 44, д. 46 и д. 48 по Железнодорожной ул. | 1,4119 | 107 | " |

позиции 3907 – 3909 изложить в следующей редакции:

| | | | | | | |
|---|------|-----------|--|--------|-----|---|
| " | 3907 | 42-107-27 | сквер б/н во дворе д. 8 по ул. Генерала Хазова | 0,6155 | 107 | |
| | 3908 | 42-107-28 | сквер б/н во дворе д. 5 по Детскосельскому бульв. | 0,4911 | 107 | |
| | 3909 | 42-107-29 | сквер б/н у д. 1 по Детскосельскому бульв. | 0,5987 | 107 | " |

позицию 3913 изложить в следующей редакции:

| | | | | | | |
|---|------|-----------|---|--------|-----|---|
| " | 3913 | 42-107-33 | сквер б/н северо-восточнее д. 10 по Московской ул. | 0,4692 | 107 | " |
|---|------|-----------|---|--------|-----|---|

позицию 3918 изложить в следующей редакции:

| | | | | | | |
|---|------|-----------|---|--------|-----|---|
| " | 3918 | 42-107-38 | сквер б/н северо-восточнее д. 11 по Конюшенной ул. | 0,1978 | 107 | " |
|---|------|-----------|---|--------|-----|---|

позицию 3941 изложить в следующей редакции:

| | | | | | | |
|---|------|-----------|--|--------|-----|---|
| " | 3941 | 42-107-61 | сквер б/н севернее д. 65 по Красносельскому шоссе | 0,4643 | 107 | " |
|---|------|-----------|--|--------|-----|---|

позицию 3946 изложить в следующей редакции:

| | | | | | | |
|---|------|-----------|--|--------|-----|---|
| " | 3946 | 42-107-66 | сквер б/н северо-восточнее д. 57 по Ленинградской ул. | 0,1965 | 107 | " |
|---|------|-----------|--|--------|-----|---|

позицию 3948 изложить в следующей редакции:

| | | | | | | |
|---|------|-----------|--|--------|-----|---|
| " | 3948 | 42-107-68 | сквер б/н северо-восточнее д. 47 по Ленинградской ул. | 0,2437 | 107 | " |
|---|------|-----------|--|--------|-----|---|

позицию 3950 изложить в следующей редакции:

| | | | | | | |
|---|------|-----------|--|--------|-----|---|
| " | 3950 | 42-107-70 | сквер б/н севернее д. 10 и д. 26 по Широкой ул. | 0,7560 | 107 | " |
|---|------|-----------|--|--------|-----|---|

позицию 3960 изложить в следующей редакции:

| | | | | | | |
|---|------|-----------|---------------------------------------|--------|-----|---|
| " | 3960 | 42-107-80 | сквер б/н у д. 52 по Леонтьевской ул. | 0,4369 | 107 | " |
|---|------|-----------|---------------------------------------|--------|-----|---|

позицию 3963 изложить в следующей редакции:

| | | | | | | |
|---|------|-----------|--|--------|-----|---|
| " | 3963 | 42-107-83 | сквер б/н во дворе д. 30 по ул. Вячеслава Шишкова | 0,4276 | 107 | " |
|---|------|-----------|--|--------|-----|---|

позицию 3995-8 изложить в следующей редакции:

| | | | | | | |
|---|--------|-----------|---|--------|-----|---|
| " | 3995-8 | 42-129-26 | сквер б/н юго-западнее д. 30 (Пулковское) | 0,2900 | 129 | " |
|---|--------|-----------|---|--------|-----|---|

позиции 4053 – 4055 изложить в следующей редакции:

| | | | | | | |
|---|------|----------|--|--------|----|---|
| " | 4053 | 13-71-60 | сквер б/н северо-восточнее д. 23, корп. 3, по Бухарестской ул. | 0,7216 | 71 | |
| | 4054 | 13-71-61 | сквер б/н восточнее д. 10, корп. 2, по Будапештской ул. | 1,0856 | 71 | |
| | 4055 | 13-71-62 | сквер б/н у д. 9, корп. 1, по Пражской ул. | 0,6517 | 71 | " |

позиции 4057 и 4058 изложить в следующей редакции:

| | | | | | | |
|---|------|----------|--|--------|----|---|
| " | 4057 | 13-71-64 | сквер б/н юго-западнее д. 23, корп. 1, по Бухарестской ул. | 0,3327 | 71 | |
| | 4058 | 13-71-65 | сквер б/н севернее д. 6, корп. 1, по ул. Белы Куна | 0,4860 | 71 | " |

позицию 4111 изложить в следующей редакции:

| | | | | | | |
|---|------|----------|---|--------|----|---|
| " | 4111 | 13-72-48 | сквер б/н севернее д. 100 по Южному шоссе | 0,5824 | 72 | " |
|---|------|----------|---|--------|----|---|

позицию 4320-6 изложить в следующей редакции:

| | | | | | | |
|---|--------|----------|---|--------|----|---|
| " | 4320-6 | 13-76-68 | сквер б/н юго-западнее д. 34 по М. Балканской ул. | 0,3297 | 76 | " |
|---|--------|----------|---|--------|----|---|

позицию 4564 изложить в следующей редакции:

| | | | | | | |
|---|------|----------|--|--------|----|---|
| " | 4564 | 31-82-12 | сквер б/н юго-восточнее д. 24 и д. 28 по Загородному пр. | 0,2780 | 82 | " |
|---|------|----------|--|--------|----|---|

позицию 4621-9 изложить в следующей редакции:

| | | | | | | |
|---|--------|----------|--|--------|----|---|
| " | 4621-9 | 31-82-79 | сквер б/н во дворе д. 12 по ул. Марата | 0,0202 | 82 | " |
|---|--------|----------|--|--------|----|---|

3.3. Позиции 517, 1006-10, 1166, 1185, 1315, 1441-1, 1441-2, 1455, 1808-10, 2170-2, 3562, 3564, 3572 и 3573 исключить.

4. В приложении 6:

схему 3 территорий зеленых насаждений общего пользования местного значения в границах Адмиралтейского района Санкт-Петербурга (внутригородское муниципальное образование города федерального значения Санкт-Петербурга муниципальный округ Адмиралтейский округ) изложить в редакции согласно приложению 84 к настоящему Закону Санкт-Петербурга;

схему 5 территорий зеленых насаждений общего пользования местного значения в границах Адмиралтейского района Санкт-Петербурга (внутригородское муниципальное образование города федерального значения Санкт-Петербурга муниципальный округ Измайловское) изложить в редакции согласно приложению 85 к настоящему Закону Санкт-Петербурга;

образование города федерального значения Санкт-Петербурга поселок Шушары) изложить в редакции согласно приложению 141 к настоящему Закону Санкт-Петербурга.

5. В приложении 7:

5.1. В разделе "Выборгский район Санкт-Петербурга" подраздел "Внутригородское муниципальное образование города федерального значения Санкт-Петербурга поселок Парголово":

позицию:

| | | | | | |
|---|-------------|--|--------|--------|---|
| " | PO-36-116-2 | сквер б/н на Лесной ул., южнее д. 85 по Ленинградской ул. (пос. Парголово) | 1,4660 | PO-116 | " |
|---|-------------|--|--------|--------|---|

исключить;

дополнить позицией следующего содержания:

| | | | | | |
|---|-------------|---|--------|--------|---|
| " | PO-36-116-3 | сквер б/н на Заречной ул. южнее д. 9 по Старожиловской ул. (пос. Парголово, Торфяное) | 0,2555 | PO-116 | " |
|---|-------------|---|--------|--------|---|

5.2. В разделе "Колпинский район Санкт-Петербурга" в подразделе "Внутригородское муниципальное образование города федерального значения Санкт-Петербурга город Колпино" позицию

| | | | | | |
|---|-------------|--|--------|--------|---|
| " | PO-37-102-1 | сквер б/н на Загородной ул. восточнее д. 17 (г. Колпино) | 2,2745 | PO-102 | " |
|---|-------------|--|--------|--------|---|

изложить в следующей редакции:

| | | | | | |
|---|-------------|--|--------|--------|---|
| " | PO-37-102-1 | сквер б/н на Загородной ул., восточнее д. 17 | 1,9115 | PO-102 | " |
|---|-------------|--|--------|--------|---|

5.3. В разделе "Красногвардейский район Санкт-Петербурга":

5.3.1. В подразделе "Внутригородское муниципальное образование города федерального значения Санкт-Петербурга муниципальный округ Полострово" позицию

| | | | | | |
|---|------------|---|---------|-------|---|
| " | PO-11-32-2 | парк б/н между р. Охтой и кольцевой автомобильной дорогой вокруг Санкт-Петербурга | 31,6940 | PO-32 | " |
|---|------------|---|---------|-------|---|

изложить в следующей редакции:

| | | | | | |
|---|------------|---|---------|-------|---|
| " | PO-11-32-2 | парк б/н между р. Охтой и кольцевой автомобильной дорогой вокруг Санкт-Петербурга | 25,9246 | PO-32 | " |
|---|------------|---|---------|-------|---|

5.3.2. В подразделе "Внутригородское муниципальное образование города федерального значения Санкт-Петербурга муниципальный округ Ржевка" позицию

| | | | | | |
|---|------------|---|---------|-------|---|
| " | PO-11-36-5 | Ржевский лесопарк между ул. Коммуны, Водопроводной ул., Лесной ул., Набережной ул., Сосновским пр., Рябовским шоссе и границей Санкт-Петербурга | 90,5374 | PO-36 | " |
|---|------------|---|---------|-------|---|

изложить в следующей редакции:

| | | | |
|------------|---|---------|-------|
| РО-11-36-5 | Ржевский лесопарк между ул. Коммуны, Водопроводной ул., Лесной ул., Набережной ул., Сосновским пр., Рябовским шоссе и границей Санкт-Петербурга | 90,4501 | РО-36 |
|------------|---|---------|-------|

5.4. В разделе "Курортный район Санкт-Петербурга":

5.4.1. В подразделе "Внутригородское муниципальное образование города федерального значения Санкт-Петербурга город Зеленогорск":
позицию

| | | | |
|-------------|---|--------|--------|
| РО-38-101-2 | сквер б/н на Морской ул. между д. 3 по Морской ул. и д. 520а, д. 520б по Приморскому шоссе (г. Зеленогорск) | 1,1227 | РО-101 |
|-------------|---|--------|--------|

изложить в следующей редакции:

| | | | |
|-------------|--|--------|--------|
| РО-38-101-2 | сквер б/н на Морской ул. между д. 3 по Морской ул. и д. 520а, д. 520б по Приморскому шоссе | 3,3051 | РО-101 |
|-------------|--|--------|--------|

дополнить позициями следующего содержания:

| | | | |
|--------------|--|--------|--------|
| РО-38-101-10 | сквер б/н северо-западнее д. 7 по Авиационной ул. | 1,4560 | РО-101 |
| РО-38-101-11 | сквер б/н западнее пересечения Авиационной ул. и Среднего пр. | 5,8729 | РО-101 |
| РО-38-101-12 | сквер б/н юго-восточнее д. 15 по Курортной ул. | 3,4353 | РО-101 |
| РО-38-101-13 | сквер б/н северо-западнее пересечения Приморского шоссе и Прямой ул. | 0,7267 | РО-101 |
| РО-38-101-14 | сквер б/н вдоль д. 22, д. 24, д. 31 по 1-й Пляжевой ул. и д. 8, д. 7а, д. 1, литера Ж, д. 1, литера Л, по 2-й Пляжевой ул. | 3,2426 | РО-101 |
| РО-38-101-15 | сквер б/н юго-восточнее д. 514, литера Б, по Приморскому шоссе | 4,2092 | РО-101 |

5.4.2. После подраздела "Внутригородское муниципальное образование города федерального значения Санкт-Петербурга город Зеленогорск" дополнить подразделом следующего содержания:

| | | | |
|--|---|--------|--------|
| Внутригородское муниципальное образование города федерального значения Санкт-Петербурга город Сестрорецк | | | |
| РО-38-108-1 | сквер б/н северо-западнее д. 57 по ул. Мосина | 0,9867 | РО-108 |

5.4.3. В подразделе "Внутригородское муниципальное образование города федерального значения Санкт-Петербурга поселок Белоостров":
позицию

| | | | |
|-------------|--|--------|--------|
| PO-38-110-1 | сквер б/н восточнее д. 6 по Восточной ул. (пос. Белоостров) | 7,4583 | PO-110 |
|-------------|--|--------|--------|

изложить в следующей редакции:

| | | | |
|-------------|---|---------|--------|
| PO-38-110-1 | сквер б/н восточнее д. 6 по Восточной ул. | 22,6692 | PO-110 |
|-------------|---|---------|--------|

дополнить позицией следующего содержания:

| | | | |
|-------------|---|--------|--------|
| PO-38-110-2 | сквер б/н северо-восточнее д. 45 по Александровскому шоссе | 6,5734 | PO-110 |
|-------------|---|--------|--------|

5.4.4. После подраздела "Внутригородское муниципальное образование города федерального значения Санкт-Петербурга поселок Белоостров" дополнить подразделами следующего содержания:

| | | | |
|---|--|---------|--------|
| Внутригородское муниципальное образование города федерального значения Санкт-Петербурга поселок Комарово | | | |
| PO-38-111-1 | сквер б/н восточнее пересечения Озёрной ул. и 1-й Дачной ул. | 0,1786 | PO-111 |
| PO-38-111-2 | парк б/н между 5-м Дачным пер., 3-й Дачной ул. и ул. Юрия Германа | 30,2405 | PO-111 |
| PO-38-111-3 | сквер б/н северо-западнее пересечения ул. Танкистов и ул. Валиева | 0,4141 | PO-111 |
| Внутригородское муниципальное образование города федерального значения Санкт-Петербурга поселок Песочный | | | |
| PO-38-118-1 | парк б/н у р. Чёрной, юго-западнее д. 27 по Пионерской ул. | 5,9314 | PO-118 |

5.4.5. Подраздел "Внутригородское муниципальное образование города федерального значения Санкт-Петербурга поселок Репино" дополнить позицией следующего содержания:

| | | | |
|-------------|--|--------|--------|
| PO-38-120-5 | сквер б/н севернее д. 7 по Новгородской ул. | 3,2715 | PO-120 |
|-------------|--|--------|--------|

5.4.6. Подраздел "Внутригородское муниципальное образование города федерального значения Санкт-Петербурга поселок Солнечное" дополнить позициями следующего содержания:

| | | | |
|-------------|--|--------|--------|
| PO-38-124-4 | сквер б/н юго-западнее д. 9 по Петровской ул. | 0,1079 | PO-124 |
| PO-38-124-5 | сквер б/н юго-восточнее д. 9 по 2-й Боровой ул. | 6,6798 | PO-124 |
| PO-38-124-6 | сквер б/н восточнее д. 16 по Вокзальной ул. | 3,7336 | PO-124 |

5.4.7. После подраздела "Внутригородское муниципальное образование города федерального значения Санкт-Петербурга поселок Солнечное" дополнить подразделом следующего содержания:

| | | | |
|--|--|--------|--------|
| Внутригородское муниципальное образование города федерального значения Санкт-Петербурга поселок Ушково | | | |
| РО-38-128-1 | сквер б/н южнее д. 9 по Вокзальной ул. | 1,1109 | РО-128 |

5.4.8. Подразделы "Внутригородское муниципальное образование города федерального значения Санкт-Петербурга город Сестрорецк" и "Внутригородское муниципальное образование города федерального значения Санкт-Петербурга поселок Комарово" исключить.

5.5. В разделе "Невский район Санкт-Петербурга":

5.5.1. В подразделе "Внутригородское муниципальное образование города федерального значения Санкт-Петербурга муниципальный округ Обуховский" позиции

| | | | |
|------------|--|--------|-------|
| РО-12-51-1 | сквер б/н западнее д. 131, корп. 2, по ул. Бабушкина | 0,8515 | РО-51 |
| РО-12-51-2 | сквер б/н западнее д. 144 по ул. Седова | 0,1786 | РО-51 |

исключить.

5.5.2. В подразделе "Внутригородское муниципальное образование города федерального значения Санкт-Петербурга муниципальный округ Рыбацкое" позицию

| | | | |
|------------|--|--------|-------|
| РО-12-52-1 | сквер б/н северо-западнее д. 305 по пр. Обуховской Обороны | 1,5325 | РО-52 |
|------------|--|--------|-------|

изложить в следующей редакции:

| | | | |
|------------|--|--------|-------|
| РО-12-52-1 | сквер б/н северо-западнее д. 305 по пр. Обуховской Обороны | 1,3904 | РО-52 |
|------------|--|--------|-------|

5.5.3. Подраздел "Внутригородское муниципальное образование города федерального значения Санкт-Петербурга муниципальный округ Народный" исключить.

5.6. В разделе "Петродворцовый район Санкт-Петербурга":

5.6.1. В подразделе "Внутригородское муниципальное образование города федерального значения Санкт-Петербурга город Ломоносов" позиции

| | | | |
|-------------|---|---------|--------|
| РО-40-104-5 | сквер б/н у д. 18, корп. 2, по Швейцарской ул. (г. Ломоносов) | 4,6746 | РО-104 |
| РО-40-104-6 | сквер б/н у Морского кан. (г. Ломоносов) | 14,4546 | РО-104 |

изложить в следующей редакции:

| | | | |
|-------------|---|--------|--------|
| РО-40-104-5 | сквер б/н у д. 18, корп.2, по Швейцарской ул. | 2,4753 | РО-104 |
|-------------|---|--------|--------|

| | | | | |
|-------------|---------------------------|---------|--------|---|
| PO-40-104-6 | сквер б/н у Морского кан. | 13,6736 | PO-104 | " |
|-------------|---------------------------|---------|--------|---|

5.6.2. В подразделе "Внутригородское муниципальное образование города федерального значения Санкт-Петербурга город Петергоф" позицию

| | | | | |
|-------------|--|--------|--------|---|
| PO-40-106-1 | сквер б/н на пересечении Собственного пр. и бульв. Красных Курсантов (г. Петергоф) | 0,9450 | PO-106 | " |
|-------------|--|--------|--------|---|

исключить;

позицию

| | | | | |
|-------------|--|--------|--------|---|
| PO-40-106-3 | сквер б/н на ул. Демьяна Бедного восточнее Привокзальной пл. (г. Петергоф) | 4,3787 | PO-106 | " |
|-------------|--|--------|--------|---|

исключить.

5.6.3. В подразделе "Внутригородское муниципальное образование города федерального значения Санкт-Петербурга поселок Стрельна" позицию

| | | | | |
|-------------|---|---------|--------|---|
| PO-40-125-1 | сквер б/н на р. Кикенке (участок 1) (пос. Стрельна) | 23,8868 | PO-125 | " |
|-------------|---|---------|--------|---|

изложить в следующей редакции:

| | | | | |
|-------------|-------------------------------------|---------|--------|---|
| PO-40-125-1 | сквер б/н на р. Кикенке (участок 1) | 23,3090 | PO-125 | " |
|-------------|-------------------------------------|---------|--------|---|

5.7. В разделе "Приморский район Санкт-Петербурга":

5.7.1. Подраздел "Внутригородское муниципальное образование города федерального значения Санкт-Петербурга муниципальный округ Юнтолово" дополнить позицией следующего содержания:

| | | | | |
|------------|---|--------|-------|---|
| PO-34-69-2 | бульвар б/н на Планерной ул. от Плесецкой ул. до р. Каменки | 5,4050 | PO-69 | " |
|------------|---|--------|-------|---|

5.7.2. В подразделе "Внутригородское муниципальное образование города федерального значения Санкт-Петербурга муниципальный округ Коломяги" позицию

| | | | | |
|------------|--|--------|-------|---|
| PO-34-70-1 | сквер б/н между Нижней Полевой ул. и 2-й Никитинской ул. | 1,3860 | PO-70 | " |
|------------|--|--------|-------|---|

исключить.

6. В приложении 8:

после строки

| | | | |
|-----------|-------------------|--------|---|
| Курортный | город Зеленогорск | PO-101 | " |
|-----------|-------------------|--------|---|

дополнить строкой следующего содержания:

| | | | |
|-----------|------------------|--------|---|
| Курортный | город Сестрорецк | PO-108 | " |
|-----------|------------------|--------|---|

после строки

| | | | |
|-----------|--------------------|--------|---|
| Курортный | поселок Белоостров | PO-110 | " |
|-----------|--------------------|--------|---|

дополнить строками следующего содержания:

| | | | |
|-------------|------------------|--------|---|
| " Курортный | поселок Комарово | PO-111 | |
| Курортный | поселок Песочный | PO-118 | " |

после строки

| | | | |
|-------------|-------------------|--------|---|
| " Курортный | поселок Солнечное | PO-124 | " |
|-------------|-------------------|--------|---|

дополнить строкой следующего содержания:

| | | | |
|-------------|----------------|--------|---|
| " Курортный | поселок Ушково | PO-128 | " |
|-------------|----------------|--------|---|

строки

| | | | |
|-------------|------------------|--------|---|
| " Курортный | город Сестрорецк | PO-108 | |
| Курортный | поселок Комарово | PO-111 | " |

исключить;

строку

| | | | |
|-----------|------------------------------|-------|---|
| " Невский | муниципальный округ Народный | PO-53 | " |
|-----------|------------------------------|-------|---|

исключить;

строку

| | | | |
|--------------|----------------|--------|---|
| " Пушкинский | поселок Шушары | PO-109 | " |
|--------------|----------------|--------|---|

изложить в следующей редакции:

| | | | |
|--------------|----------------|--------|---|
| " Пушкинский | поселок Шушары | PO-129 | " |
|--------------|----------------|--------|---|

7. В приложении 9:

схему PO-32 территорий зеленых насаждений общего пользования резерва озеленения в границах Красногвардейского района Санкт-Петербурга (внутригородское муниципальное образование города федерального значения Санкт-Петербурга муниципальный округ Полюстрово) изложить в редакции согласно приложению 142 к настоящему Закону Санкт-Петербурга;

схему PO-36 территорий зеленых насаждений общего пользования резерва озеленения в границах Красногвардейского района Санкт-Петербурга (внутригородское муниципальное образование города федерального значения Санкт-Петербурга муниципальный округ Ржевка) изложить в редакции согласно приложению 143 к настоящему Закону Санкт-Петербурга;

схему PO-51 территорий зеленых насаждений общего пользования резерва озеленения в границах Невского района Санкт-Петербурга (внутригородское муниципальное образование города федерального значения Санкт-Петербурга муниципальный округ Обуховский) изложить в редакции согласно приложению 144 к настоящему Закону Санкт-Петербурга;

схему PO-52 территорий зеленых насаждений общего пользования резерва озеленения в границах Невского района Санкт-Петербурга (внутригородское

поселок Солнечное) изложить в редакции согласно приложению 155 к настоящему Закону Санкт-Петербурга;

схему РО-125 территорий зеленых насаждений общего пользования резерва озеленения в границах Петродворцового района Санкт-Петербурга (внутригородское муниципальное образование города федерального значения Санкт-Петербурга поселок Стрельна) изложить в редакции согласно приложению 156 к настоящему Закону Санкт-Петербурга;

дополнить схемой РО-118 территорий зеленых насаждений общего пользования резерва озеленения в границах Курортного района Санкт-Петербурга (внутригородское муниципальное образование города федерального значения Санкт-Петербурга поселок Песочный), изложив ее в редакции согласно приложению 157 к настоящему Закону Санкт-Петербурга;

дополнить схемой РО-128 территорий зеленых насаждений общего пользования резерва озеленения в границах Курортного района Санкт-Петербурга (внутригородское муниципальное образование города федерального значения Санкт-Петербурга поселок Ушково), изложив ее в редакции согласно приложению 158 к настоящему Закону Санкт-Петербурга;

схему РО-53 территорий зеленых насаждений общего пользования резерва озеленения в границах Невского района Санкт-Петербурга (внутригородское муниципальное образование города федерального значения Санкт-Петербурга муниципальный округ Народный) исключить.

Статья 2

1. Настоящий Закон Санкт-Петербурга вступает в силу по истечении 10 дней после дня его официального опубликования.

2. Позиция 313-123 подпункта 1.1 пункта 1 статьи 1 настоящего Закона Санкт-Петербурга вступает в силу с 1 января 2026 года.

Губернатор Санкт-Петербурга



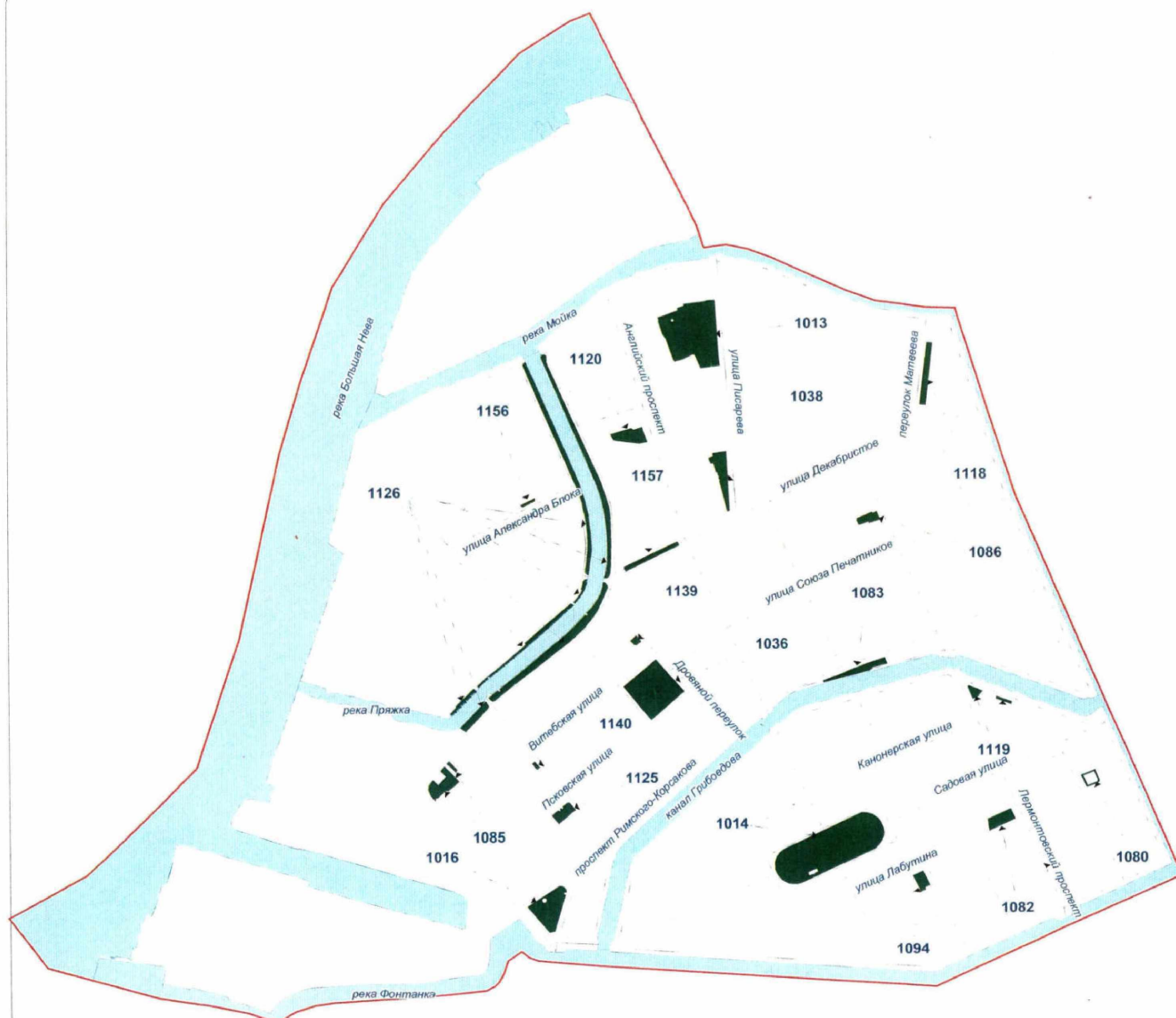
А.Д. Беглов

Санкт-Петербург
1 июля 2025 года
№ 395-73

**Территории зеленых насаждений общего пользования городского значения
в границах Адмиралтейского района Санкт-Петербурга**

Схема 1-1

(внутригородское муниципальное образование города федерального значения Санкт-Петербурга
муниципальный округ Коломна)



Условные обозначения

- границы муниципальных образований
- территории зеленых насаждений общего пользования городского значения
- водные объекты
- улично-дорожная сеть

**Территории зеленых насаждений общего пользования городского значения
в границах Адмиралтейского района Санкт-Петербурга** Схема 1-4
**(внутригородское муниципальное образование города федерального значения Санкт-Петербурга
муниципальный округ Семеновский)**



**Территории зеленых насаждений общего пользования городского значения
в границах Адмиралтейского района Санкт-Петербурга
(внутригородское муниципальное образование города федерального значения Санкт-Петербурга
муниципальный округ Измайловское)**

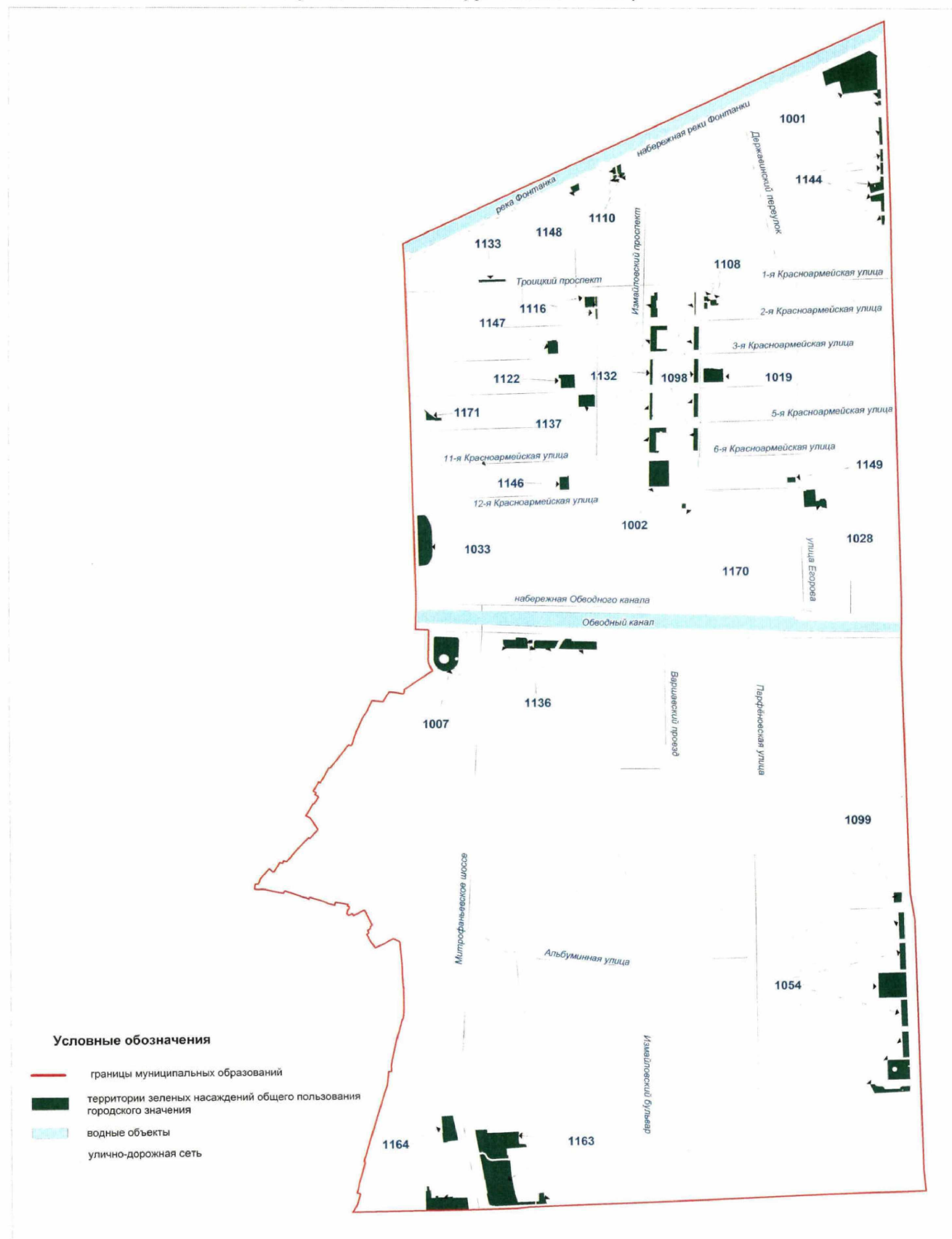


Схема 1-6

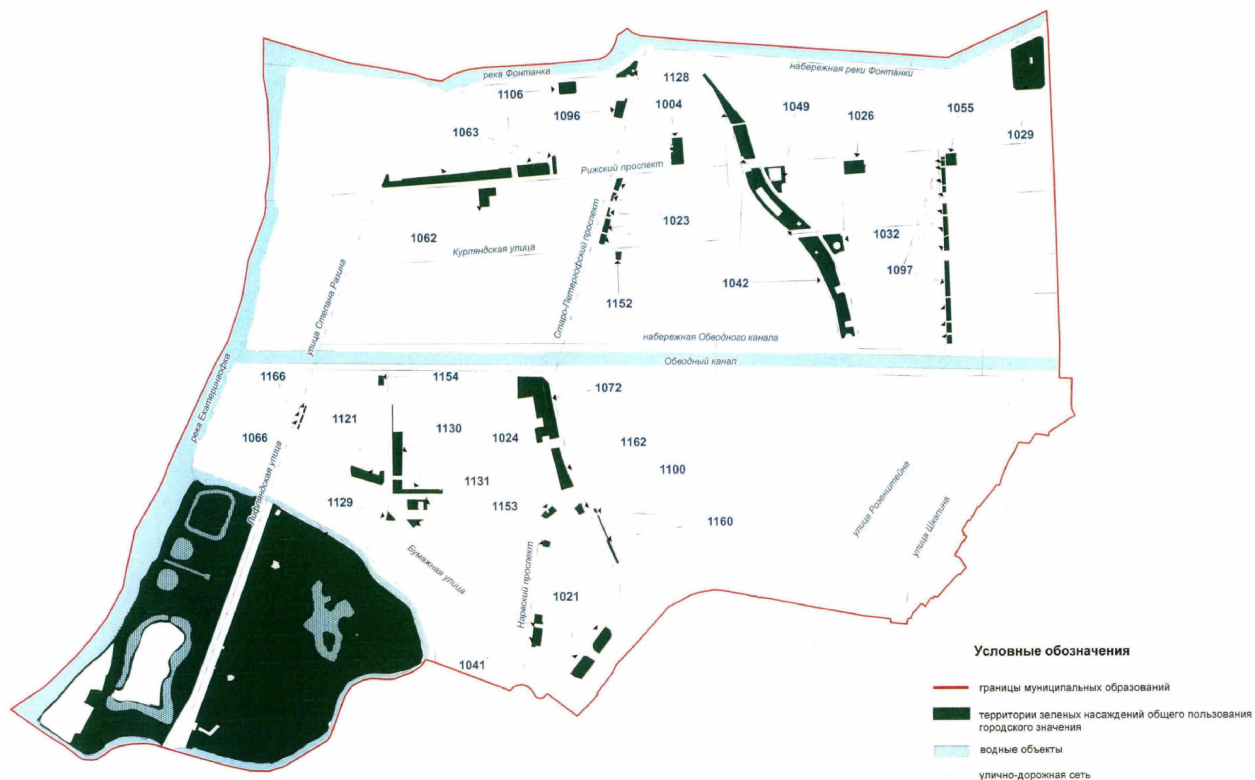


Схема 2-1



Схема 2-3

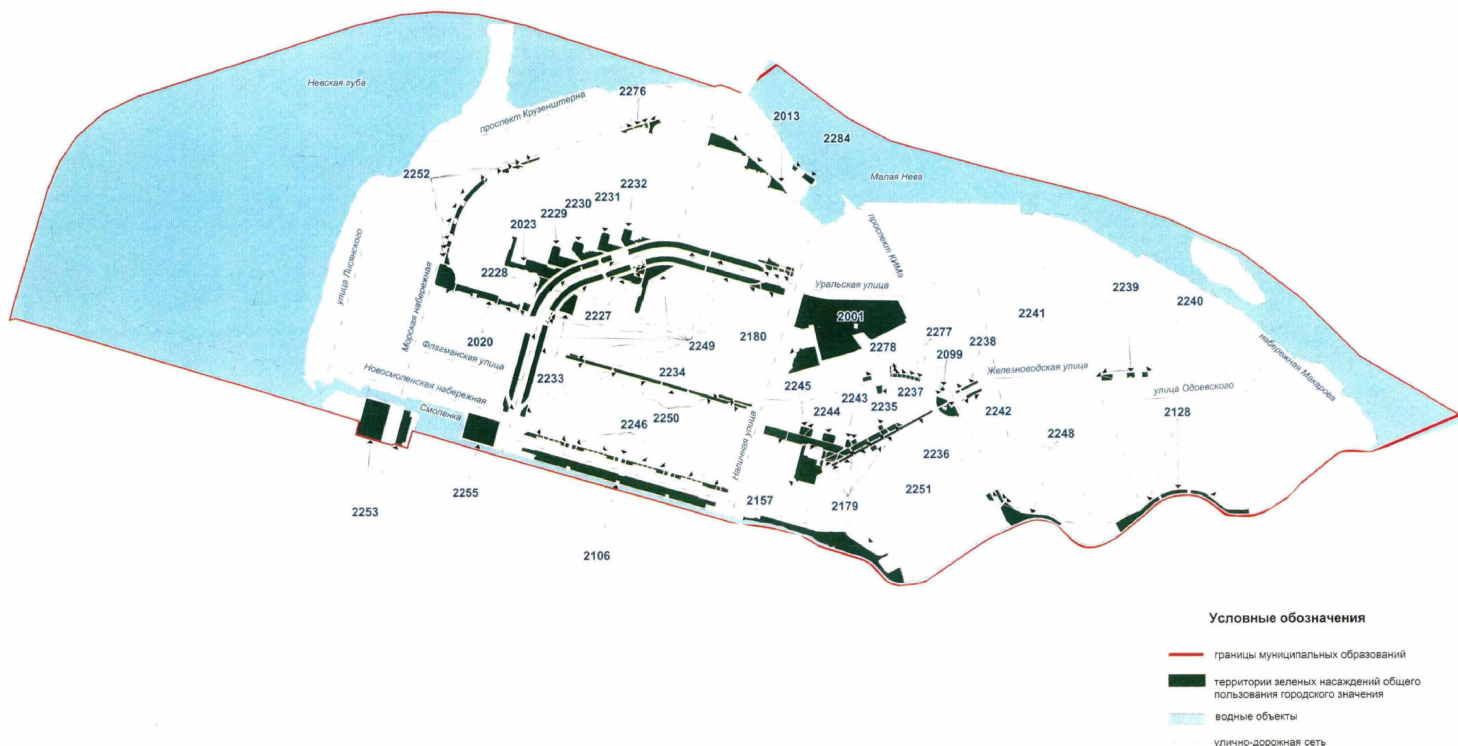


Территории зеленых насаждений общего пользования городского значения в границах Василеостровского района Санкт-Петербурга
(внутригородское муниципальное образование города федерального значения Санкт-Петербурга муниципальный округ Морской)

Схема 2-4

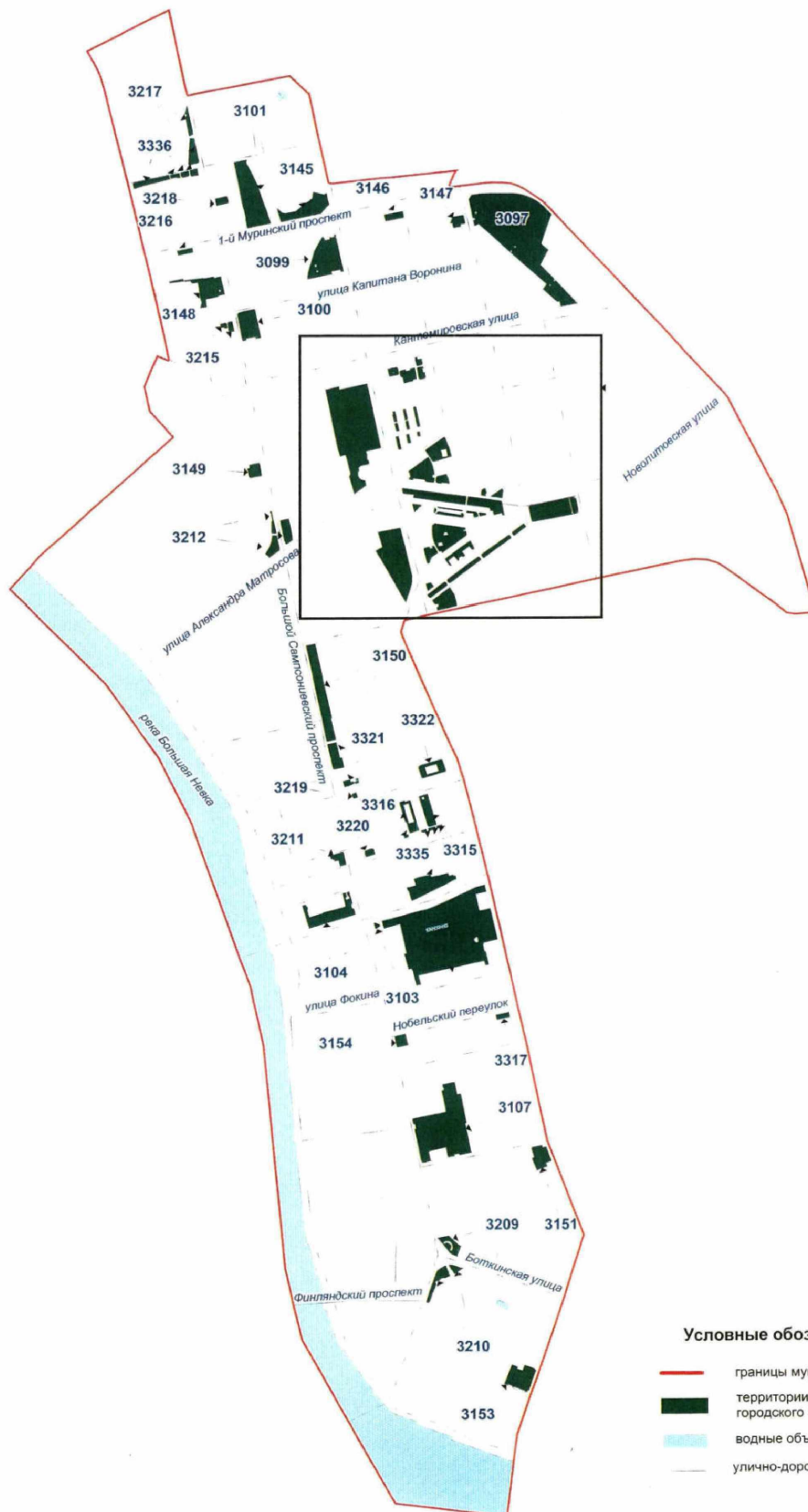


**Территории зеленых насаждений общего пользования городского значения в границах Василеостровского района Санкт-Петербурга
(внутригородское муниципальное образование города федерального значения Санкт-Петербурга муниципальный округ Остров Декабристов)**



**Территории зеленых насаждений общего пользования городского значения
в границах Выборгского района Санкт-Петербурга
(внутригородское муниципальное образование города федерального значения
Санкт-Петербурга муниципальный округ Сампсониевское)**

Схема 3-1



Фрагмент 1

Территории зеленых насаждений общего пользования городского значения
в границах Выборгского района Санкт-Петербурга
(внутригородское муниципальное образование города федерального значения
Санкт-Петербурга муниципальный округ Сампсониевское, фрагмент 1)

Схема 3-1(1)



**Территории зеленых насаждений общего пользования городского значения
в границах Выборгского района Санкт-Петербурга
(внутригородское муниципальное образование города федерального значения
Санкт-Петербурга муниципальный округ Светлановское)**

Схема 3-2



Территории зеленых насаждений общего пользования городского значения в границах Выборгского района Санкт-Петербурга
(внутригородское муниципальное образование города федерального значения Санкт-Петербурга муниципальный округ Сосновское)



Условные обозначения

- границы муниципальных образований
- территории зеленых насаждений общего пользования городского значения
- водные объекты
- улично-дорожная сеть

**Территории зеленых насаждений общего пользования городского значения
в границах Выборгского района Санкт-Петербурга
(внутригородское муниципальное образование города федерального значения
Санкт-Петербурга муниципальный округ № 15)**

Схема 3-4



**Территории зеленых насаждений общего пользования городского значения
в границах Выборгского района Санкт-Петербурга
(внутригородское муниципальное образование города федерального значения
Санкт-Петербурга муниципальный округ Сергиевское)**

Схема 3-5

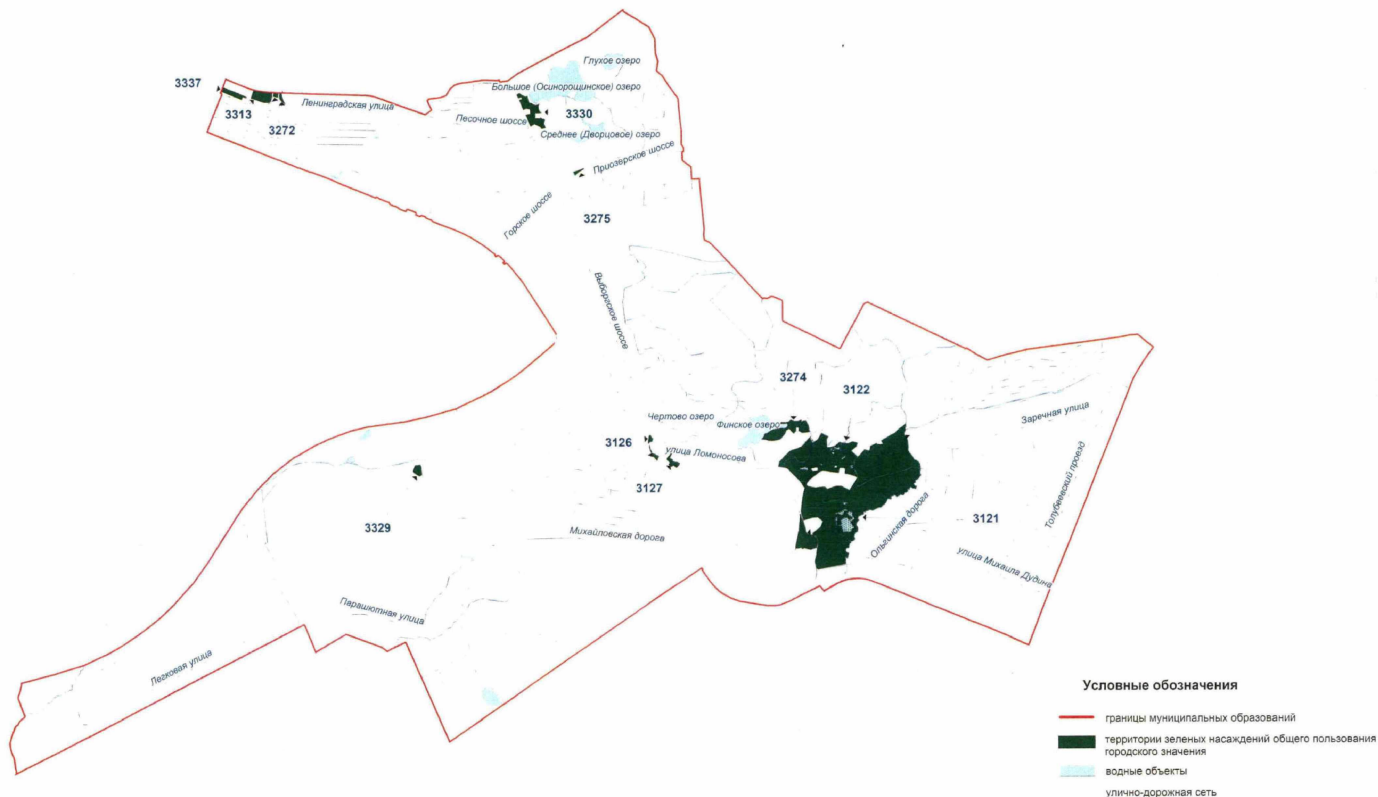


**Территории зеленых насаждений общего пользования городского значения
в границах Выборгского района Санкт-Петербурга
(внутригородское муниципальное образование города федерального значения
Санкт-Петербурга муниципальный округ Шувалово-Озерки)**

Схема 3-6



**Территории зеленых насаждений общего пользования городского значения в границах Выборгского района Санкт-Петербурга
(внутригородское муниципальное образование города федерального значения Санкт-Петербурга поселок Парголово)**



Территории зеленых насаждений общего пользования городского значения в границах Калининского района Санкт-Петербурга
(внутригородское муниципальное образование города федерального значения Санкт-Петербурга муниципальный округ Гражданка)

Схема 4-1



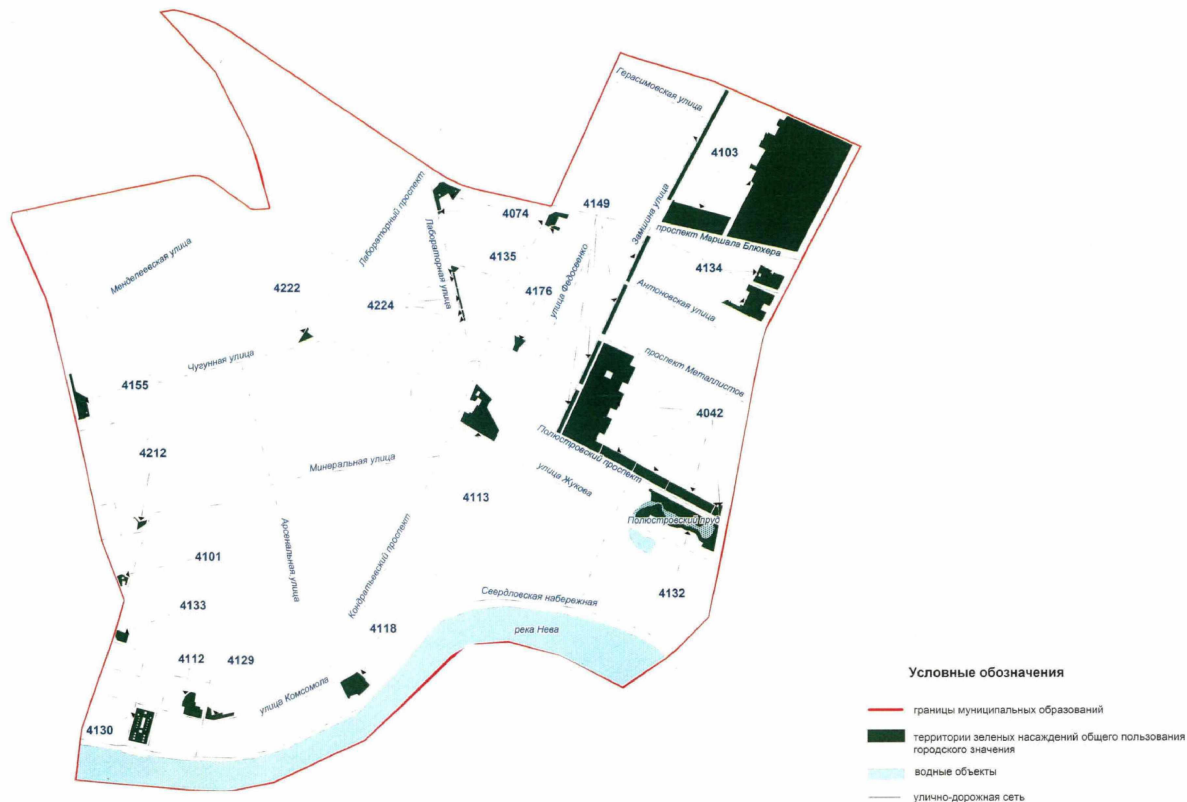
**Территории зеленых насаждений общего пользования городского значения
в границах Калининского района Санкт-Петербурга
(внутригородское муниципальное образование города федерального значения
Санкт-Петербурга муниципальный округ Академическое)**

Схема 4-2



Территории зеленых насаждений общего пользования городского значения в границах Калининского района Санкт-Петербурга
(внутригородское муниципальное образование города федерального значения Санкт-Петербурга муниципальный округ Финляндский округ)

Схема 4-3



**Территории зеленых насаждений общего пользования городского значения в границах Калининского района Санкт-Петербурга
(внутригородское муниципальное образование города федерального значения Санкт-Петербурга муниципальный округ Пискаревка)**

Схема 4-5

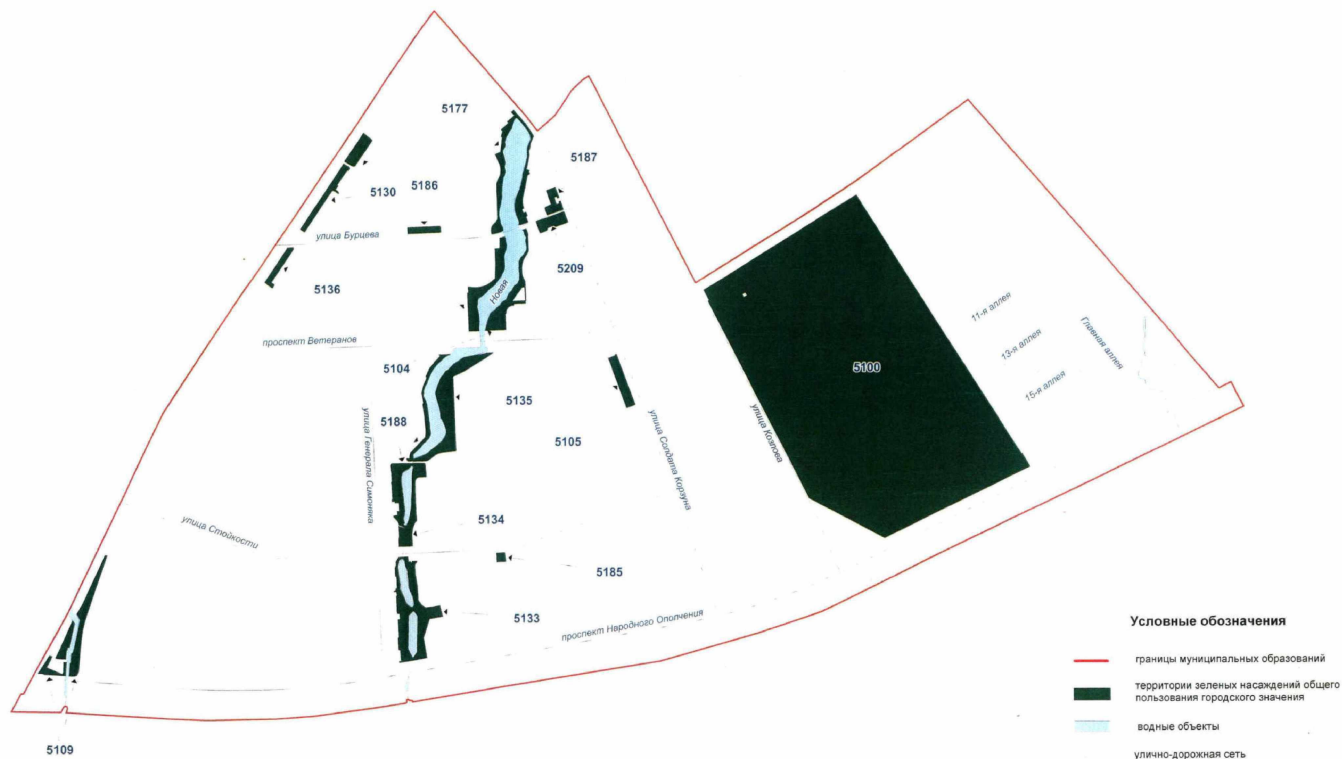


**Территории зеленых насаждений общего пользования городского значения
в границах Кировского района Санкт-Петербурга
(внутригородское муниципальное образование города федерального значения Санкт-Петербурга
муниципальный округ Княжево)**

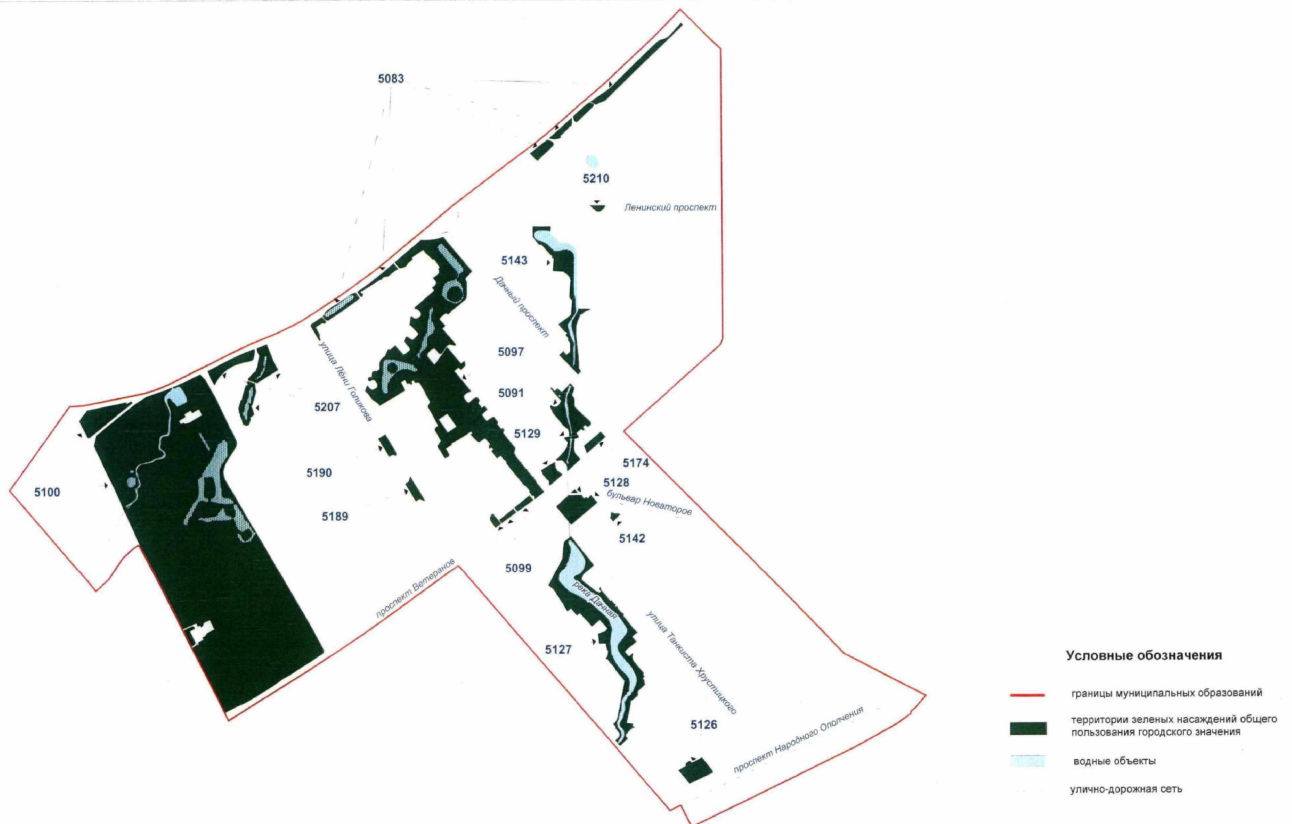
Схема 5-1



**Территории зеленых насаждений общего пользования городского значения в границах Кировского района Санкт-Петербурга
(внутригородское муниципальное образование города федерального значения Санкт-Петербурга муниципальный округ Ульяновка)**



**Территории зеленых насаждений общего пользования городского значения в границах Кировского района Санкт-Петербурга
(внутригородское муниципальное образование города федерального значения Санкт-Петербурга муниципальный округ Дачное)**



Условные обозначения





- границы муниципальных образований
 — территории зеленых насаждений общего пользования городского значения
 — водные объекты
 — улично-дорожная сеть

Территории зеленых насаждений общего пользования городского значения в границах Кировского района Санкт-Петербурга
(внутригородское муниципальное образование города федерального значения Санкт-Петербурга муниципальный округ Автово, фрагмент 1)

Схема 5-4(1)



Условные обозначения

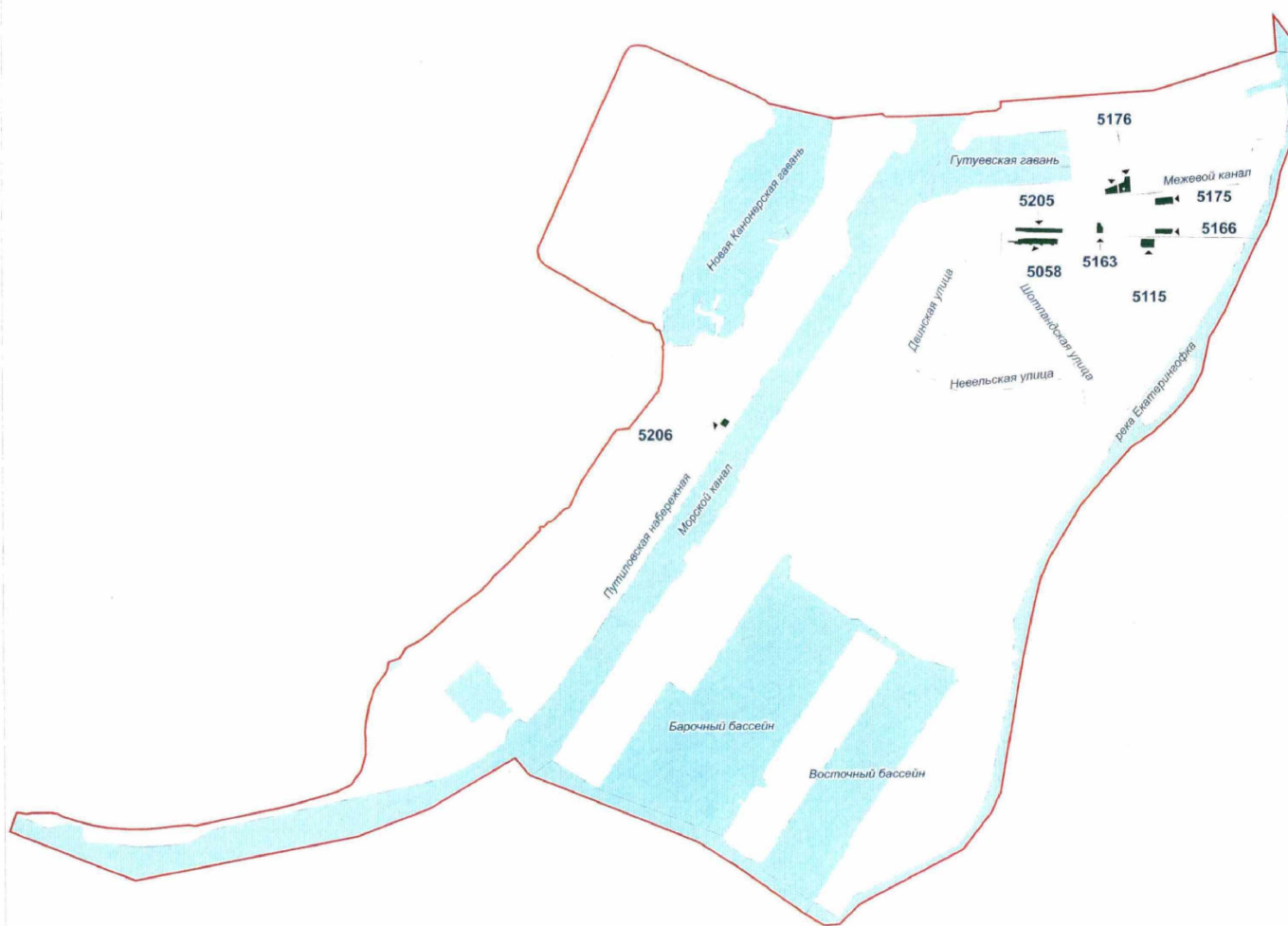
-  границы муниципальных образований
-  территории зеленых насаждений общего пользования городского значения
-  водные объекты
-  улично-дорожная сеть

**Территории зеленых насаждений общего пользования городского значения в границах Кировского района Санкт-Петербурга
(внутригородское муниципальное образование города федерального значения Санкт-Петербурга муниципальный округ Красненькая речка)**



**Территории зеленых насаждений общего пользования городского значения
в границах Кировского района Санкт-Петербурга
(внутригородское муниципальное образование города федерального значения Санкт-Петербурга
муниципальный округ Морские ворота)**

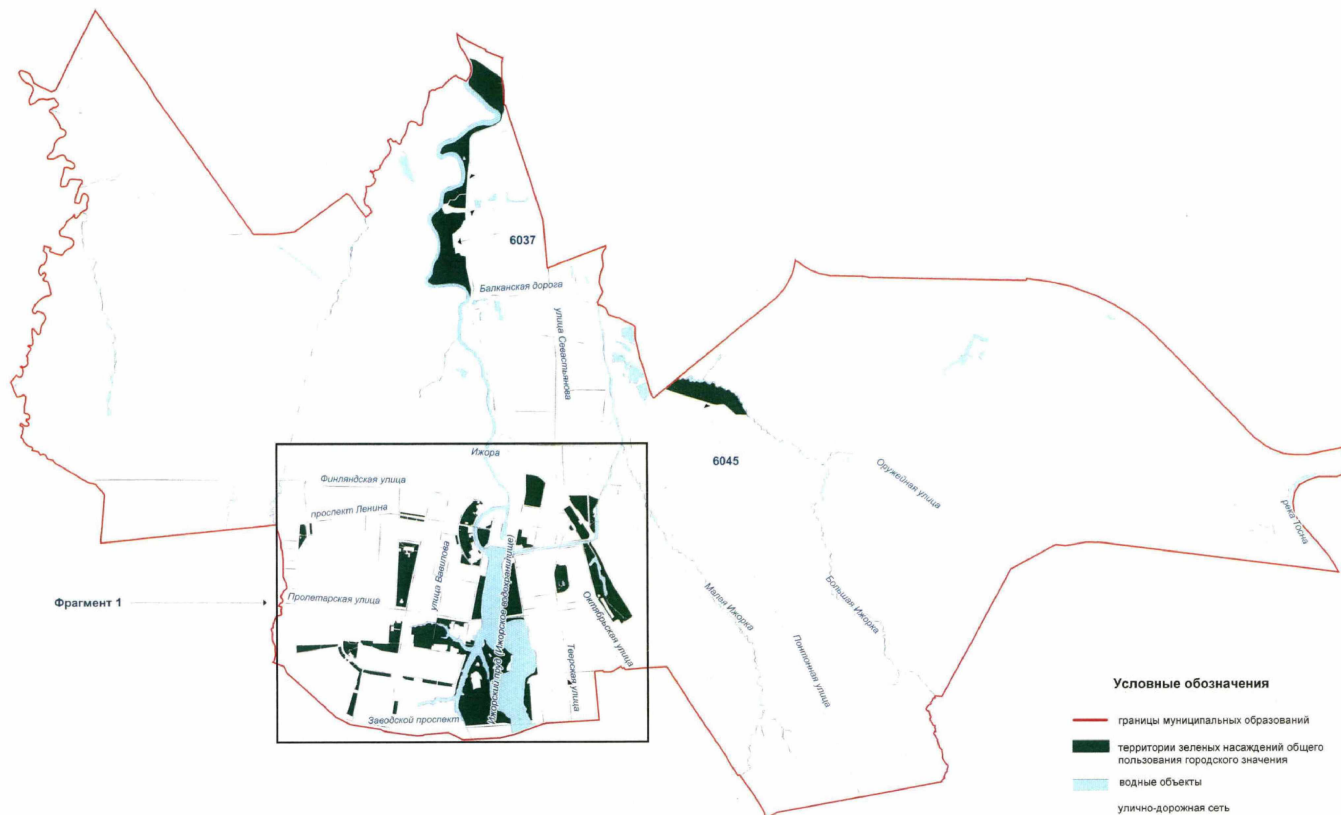
Схема 5-7



Условные обозначения

- границы муниципальных образований
- территории зеленых насаждений общего пользования городского значения
- водные объекты
- улично-дорожная сеть

Схема 6-1



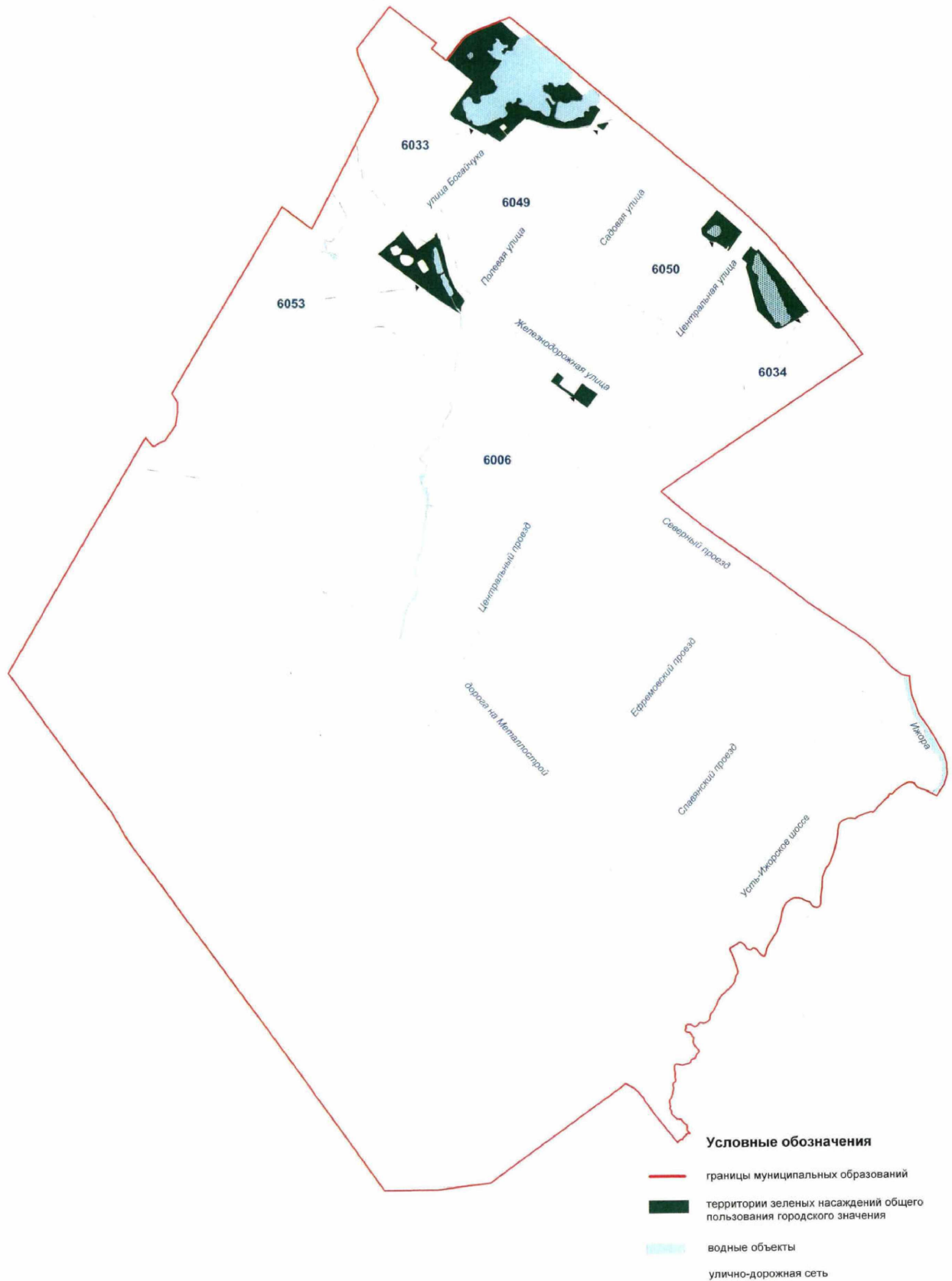
Территории зеленых насаждений общего пользования городского значения в границах Колпинского района Санкт-Петербурга
(внутригородское муниципальное образование города федерального значения Санкт-Петербурга город Колпино, фрагмент 1)

Схема 6-1(1)



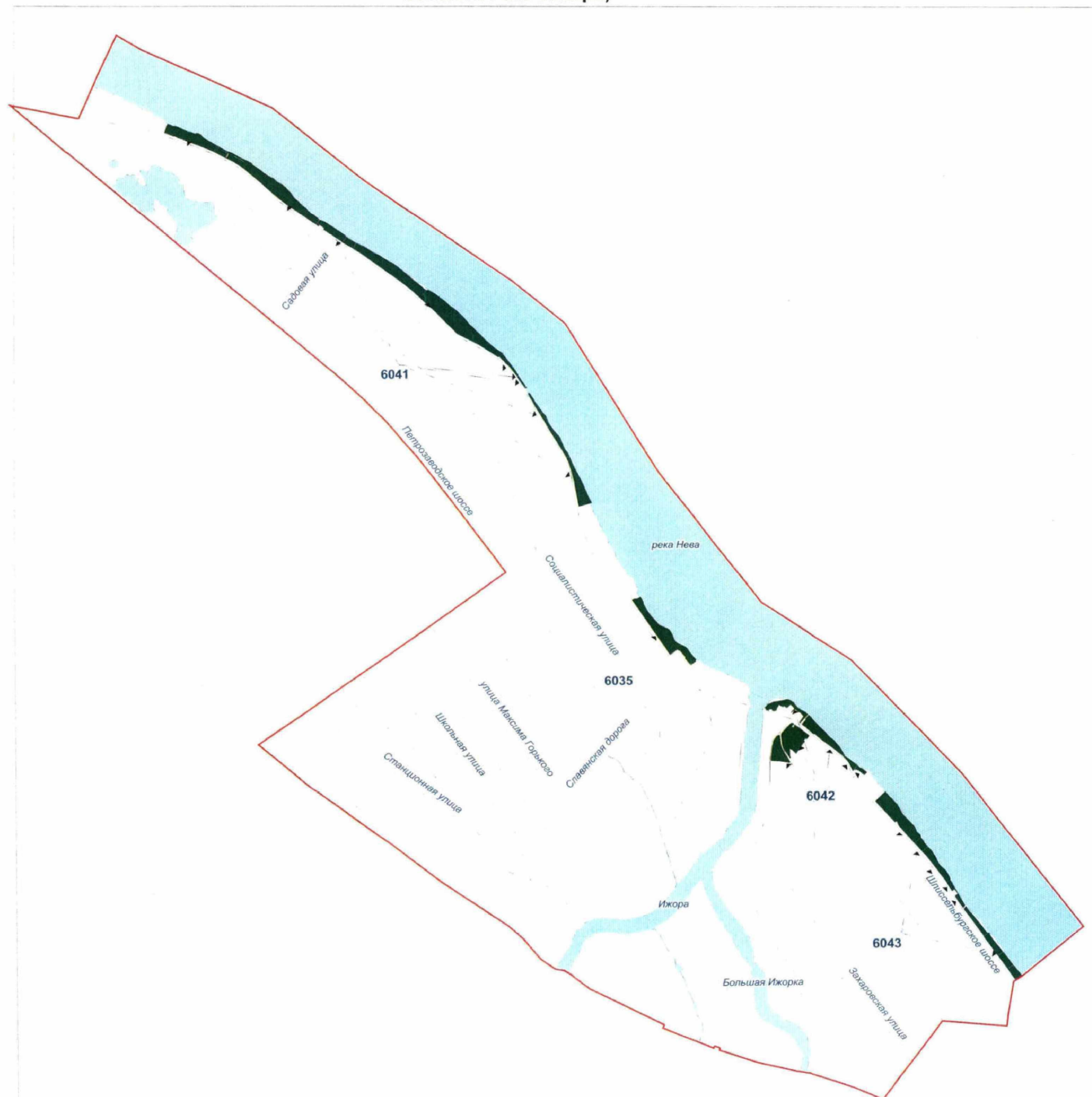
**Территории зеленых насаждений общего пользования городского значения
в границах Колпинского района Санкт-Петербурга
(внутригородское муниципальное образование города федерального значения Санкт-Петербурга
поселок Металлострой)**

Схема 6-2



**Территории зеленых насаждений общего пользования городского значения
в границах Колпинского района Санкт-Петербурга
(внутригородское муниципальное образование города федерального значения Санкт-Петербурга
поселок Усть-Ижора)**

Схема 6-6

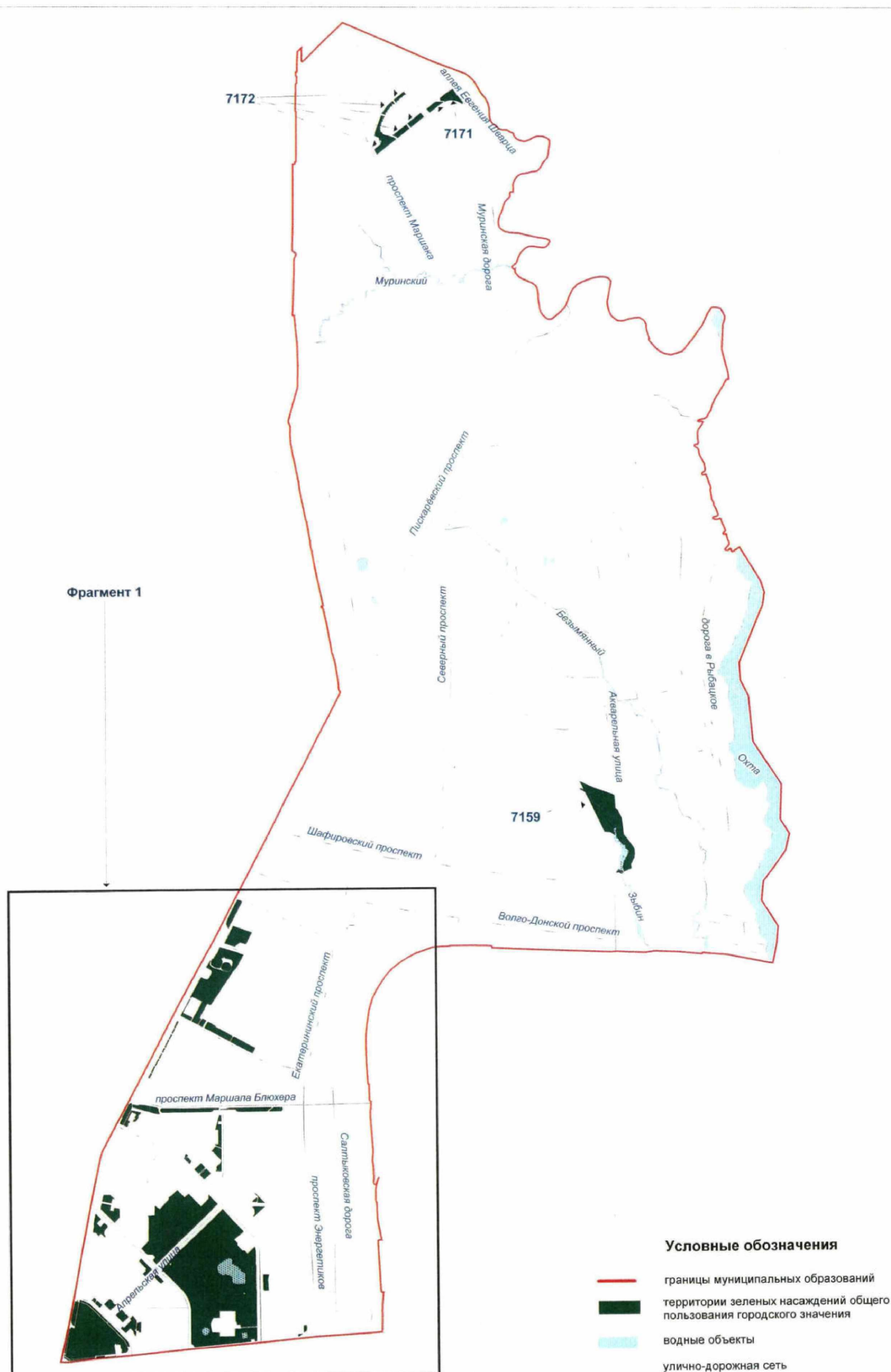


Условные обозначения

- границы муниципальных образований
- территории зеленых насаждений общего пользования городского значения
- водные объекты
- улично-дорожная сеть

**Территории зеленых насаждений общего пользования городского значения
в границах Красногвардейского района Санкт-Петербурга
(внутригородское муниципальное образование города федерального значения Санкт-Петербурга
муниципальный округ Полюстрово)**

Схема 7-1



**Территории зеленых насаждений общего пользования городского значения
в границах Красногвардейского района Санкт-Петербурга
(внутригородское муниципальное образование города федерального значения Санкт-Петербурга
муниципальный округ Полюстрово, фрагмент 1)**

Схема 7-1(1)



Схема 7-2



**Территории зеленых насаждений общего пользования городского значения
в границах Красногвардейского района Санкт-Петербурга**
**(внутригородское муниципальное образование города федерального значения Санкт-Петербурга
муниципальный округ Малая Охта)**

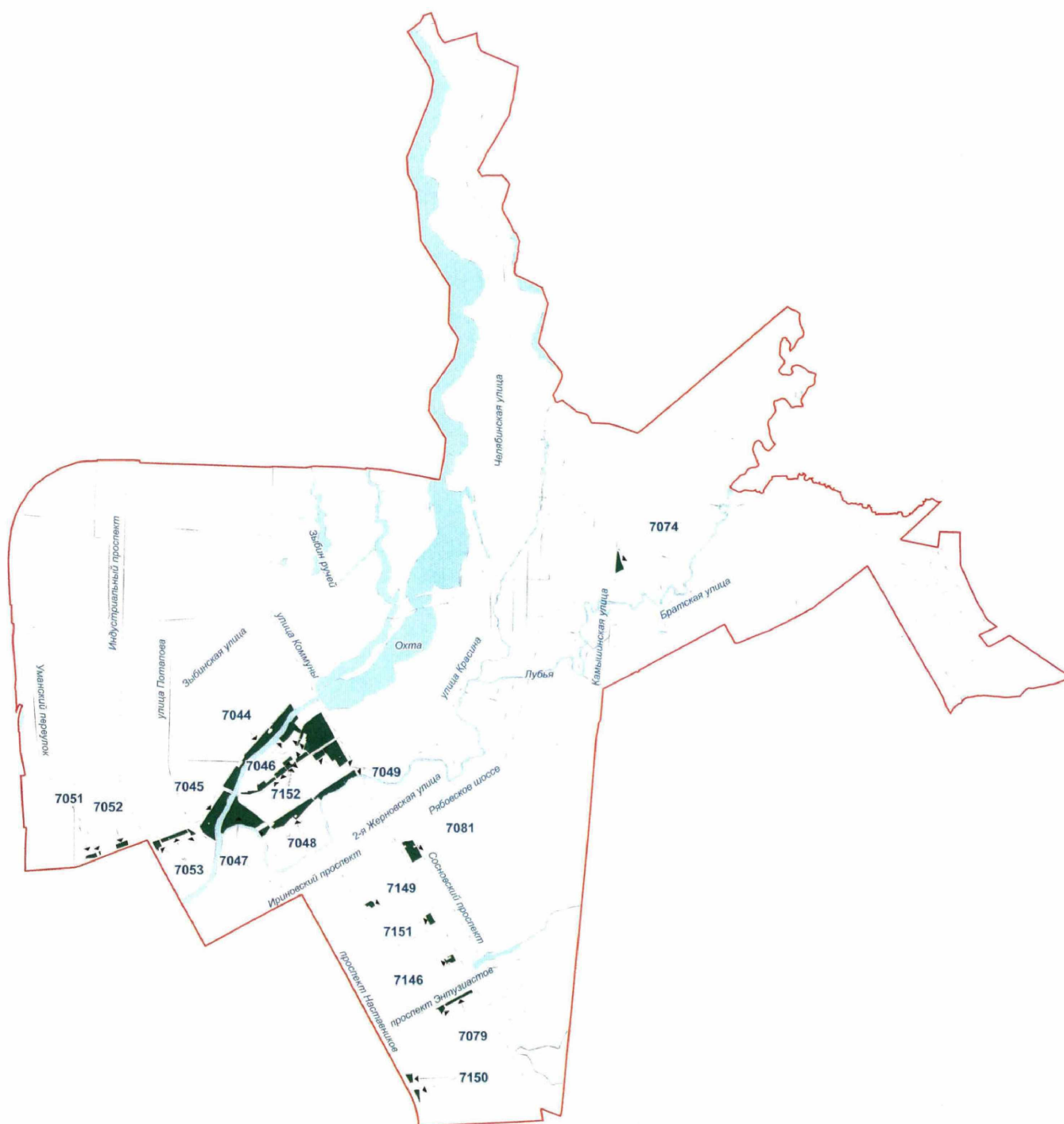
Схема 7-3



**Территории зеленых насаждений общего пользования городского значения в границах Красногвардейского района Санкт-Петербурга
(внутригородское муниципальное образование города федерального значения Санкт-Петербурга муниципальный округ Пороховые)**



**Территории зеленых насаждений общего пользования городского значения
в границах Красногвардейского района Санкт-Петербурга
(внутригородское муниципальное образование города федерального значения Санкт-Петербурга
муниципальный округ Ржевка)**



Условные обозначения

- границы муниципальных образований
- территории зеленых насаждений общего пользования городского значения
- водные объекты
- улично-дорожная сеть

Схема 8-2



Территории зеленых насаждений общего пользования городского значения в границах Красносельского района Санкт-Петербурга
(внутригородское муниципальное образование города федерального значения Санкт-Петербурга муниципальный округ Сосновая Поляна)



**Территории зеленых насаждений общего пользования городского значения
в границах Красносельского района Санкт-Петербурга
(внутригородское муниципальное образование города федерального значения Санкт-Петербурга
муниципальный округ Урицк)**

Схема 8-4



Условные обозначения

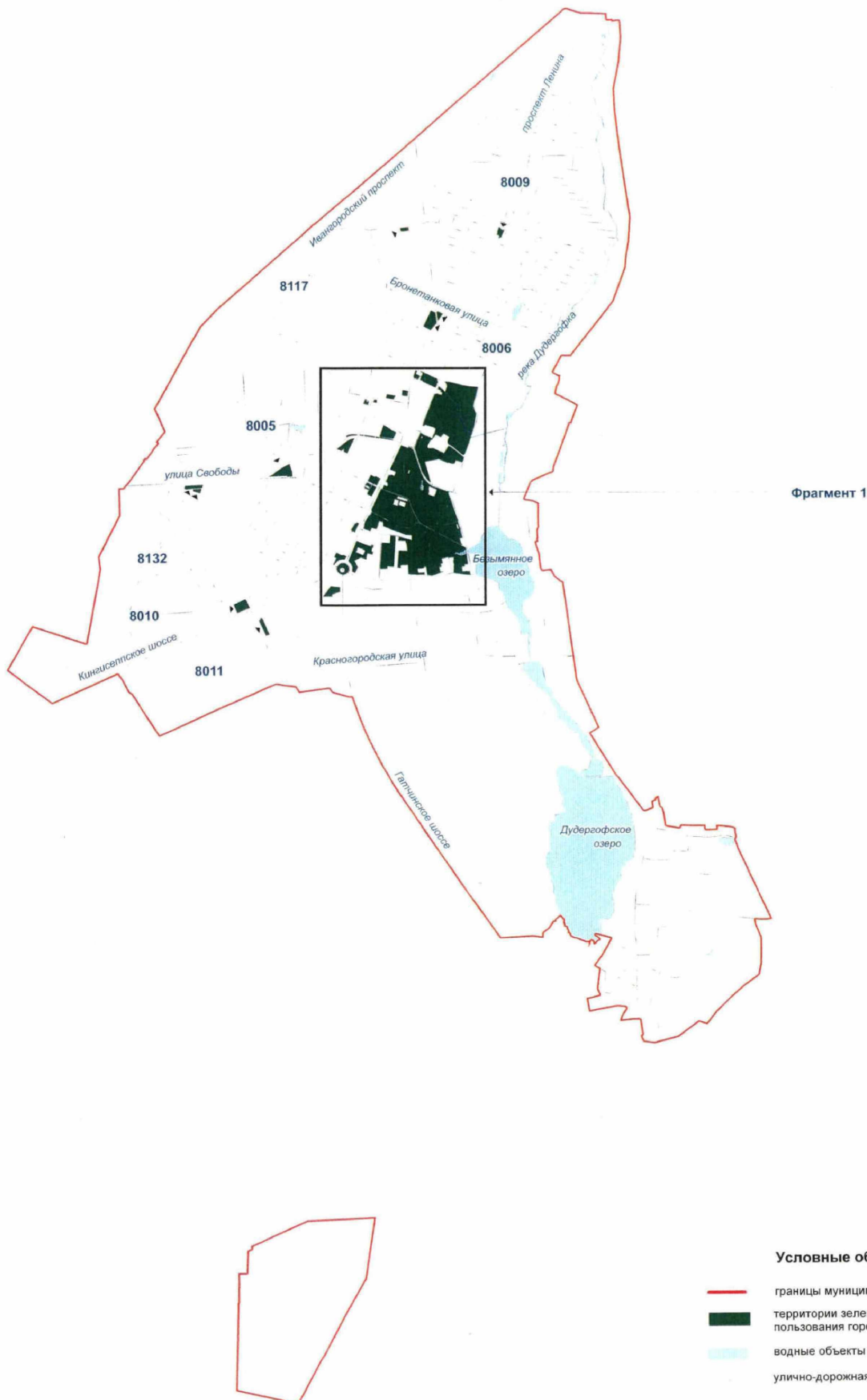
- границы муниципальных образований
- территории зеленых насаждений общего пользования городского значения
- водные объекты
- улично-дорожная сеть

**Территории зеленых насаждений общего пользования городского значения в границах Красносельского района Санкт-Петербурга
(внутригородское муниципальное образование города федерального значения Санкт-Петербурга муниципальный округ Константиновское)**



**Территории зеленых насаждений общего пользования городского значения
в границах Красносельского района Санкт-Петербурга
(внутригородское муниципальное образование города федерального значения Санкт-Петербурга
город Красное Село)**

Схема 8-6



Территории зеленых насаждений общего пользования городского значения
в границах Красносельского района Санкт-Петербурга
(внутригородское муниципальное образование города федерального значения Санкт-Петербурга
город Красное Село, фрагмент 1)

Схема 8-6(1)



Условные обозначения

- границы муниципальных образований
- территории зеленых насаждений общего пользования городского значения
- водные объекты
- улично-дорожная сеть

**Территории зеленых насаждений общего пользования городского значения в границах Красносельского района Санкт-Петербурга
(внутригородское муниципальное образование города федерального значения Санкт-Петербурга муниципальный округ Горелово)**

Схема 8-7



**Территории зеленых насаждений общего пользования городского значения в границах Кронштадтского района Санкт-Петербурга
(внутригородское муниципальное образование города федерального значения Санкт-Петербурга город Кронштадт)**

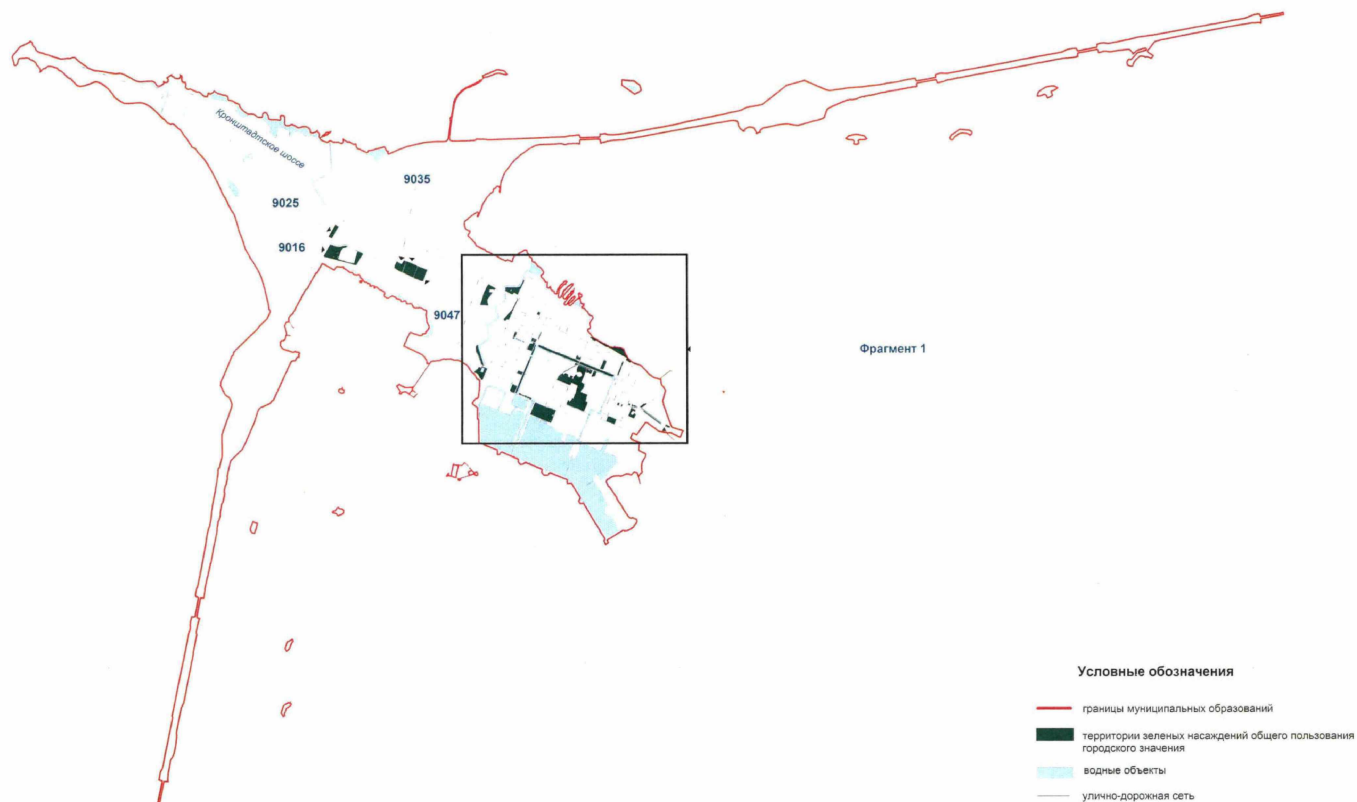


Схема 9-1(1)



**Территории зеленых насаждений общего пользования городского значения в границах Курортного района Санкт-Петербурга
(внутригородское муниципальное образование города федерального значения Санкт-Петербурга город Зеленогорск)**



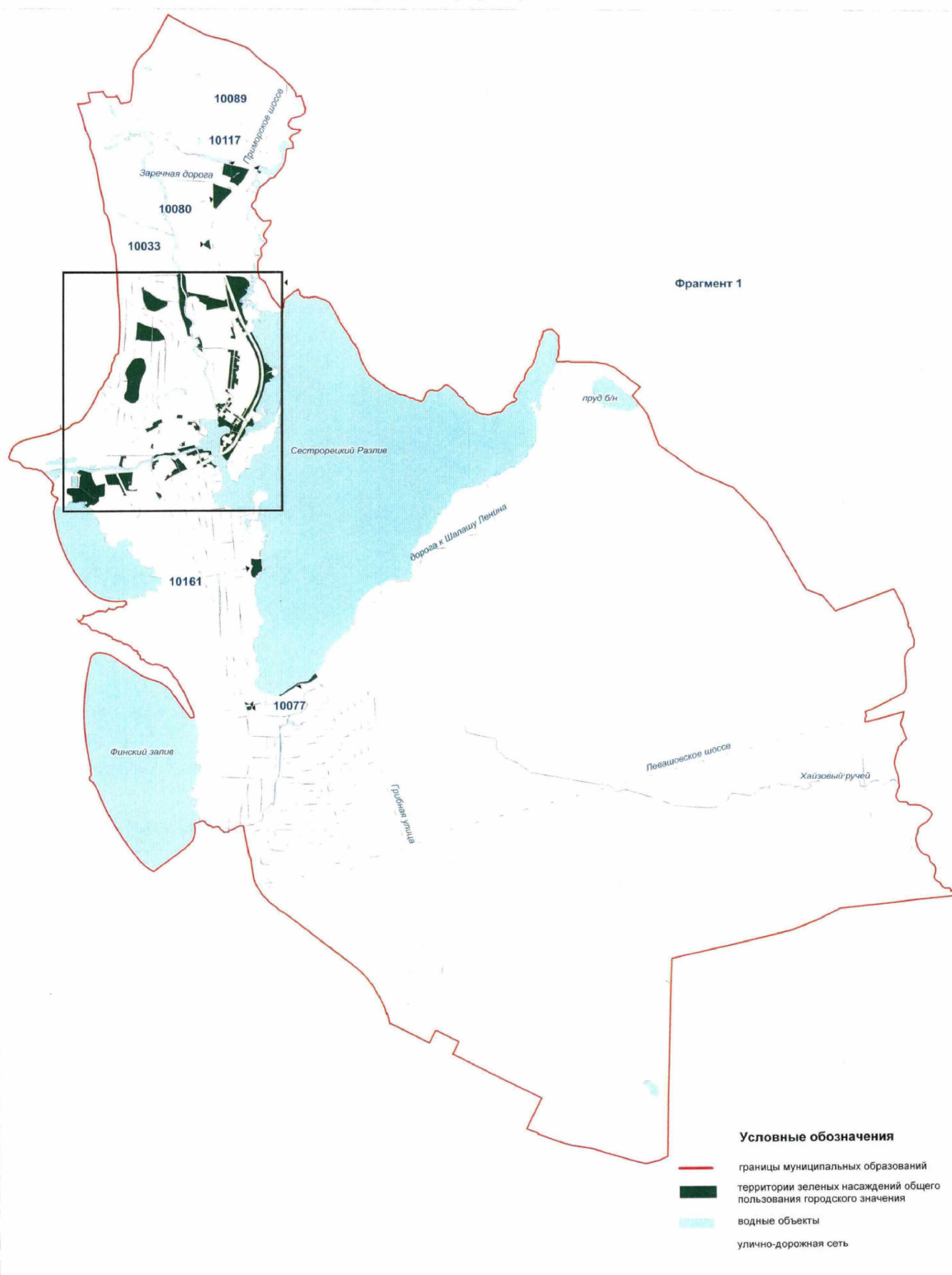
Территории зеленых насаждений общего пользования городского значения в границах Курортного района Санкт-Петербурга
(внутригородское муниципальное образование города федерального значения Санкт-Петербурга город Зеленогорск, фрагмент 1)

Схема 10-1(1)



**Территории зеленых насаждений общего пользования городского значения
в границах Курортного района Санкт-Петербурга
(внутригородское муниципальное образование города федерального значения Санкт-Петербурга
город Сестрорецк)**

Схема 10-2



**Территории зеленых насаждений общего пользования городского значения
в границах Курортного района Санкт-Петербурга
(внутригородское муниципальное образование города федерального значения Санкт-Петербурга
город Сестрорецк, фрагмент 1)**

Схема 10-2(1)



Условные обозначения

- границы муниципальных образований
- территории зеленых насаждений общего пользования городского значения
- водные объекты
- улично-дорожная сеть




- границы муниципальных образований
-  территории зеленых насаждений общего пользования городского значения
-  водные объекты
-  улично-дорожная сеть

Схема 10-5



**Территории зеленых насаждений общего пользования городского значения
в границах Курортного района Санкт-Петербурга
(внутригородское муниципальное образование города федерального значения Санкт-Петербурга
поселок Солнечное)**

Схема 10-6



Условные обозначения

- границы муниципальных образований
- территории зеленых насаждений общего пользования городского значения
- водные объекты
- улично-дорожная сеть

**Территории зеленых насаждений общего пользования городского значения
в границах Московского района Санкт-Петербурга
(внутригородское муниципальное образование города федерального значения Санкт-Петербурга
муниципальный округ Московская застава)**

Схема 11-1



Условные обозначения

- границы муниципальных образований
- территории зеленых насаждений общего пользования городского значения
- водные объекты
- улично-дорожная сеть

**Территории зеленых насаждений общего пользования городского значения
в границах Московского района Санкт-Петербурга
(внутригородское муниципальное образование города федерального значения Санкт-Петербурга
муниципальный округ Московская застава, фрагмент 1)**

Схема 11-1(1)



Условные обозначения

- границы муниципальных образований
- территории зеленых насаждений общего пользования городского значения
- водные объекты
- улично-дорожная сеть

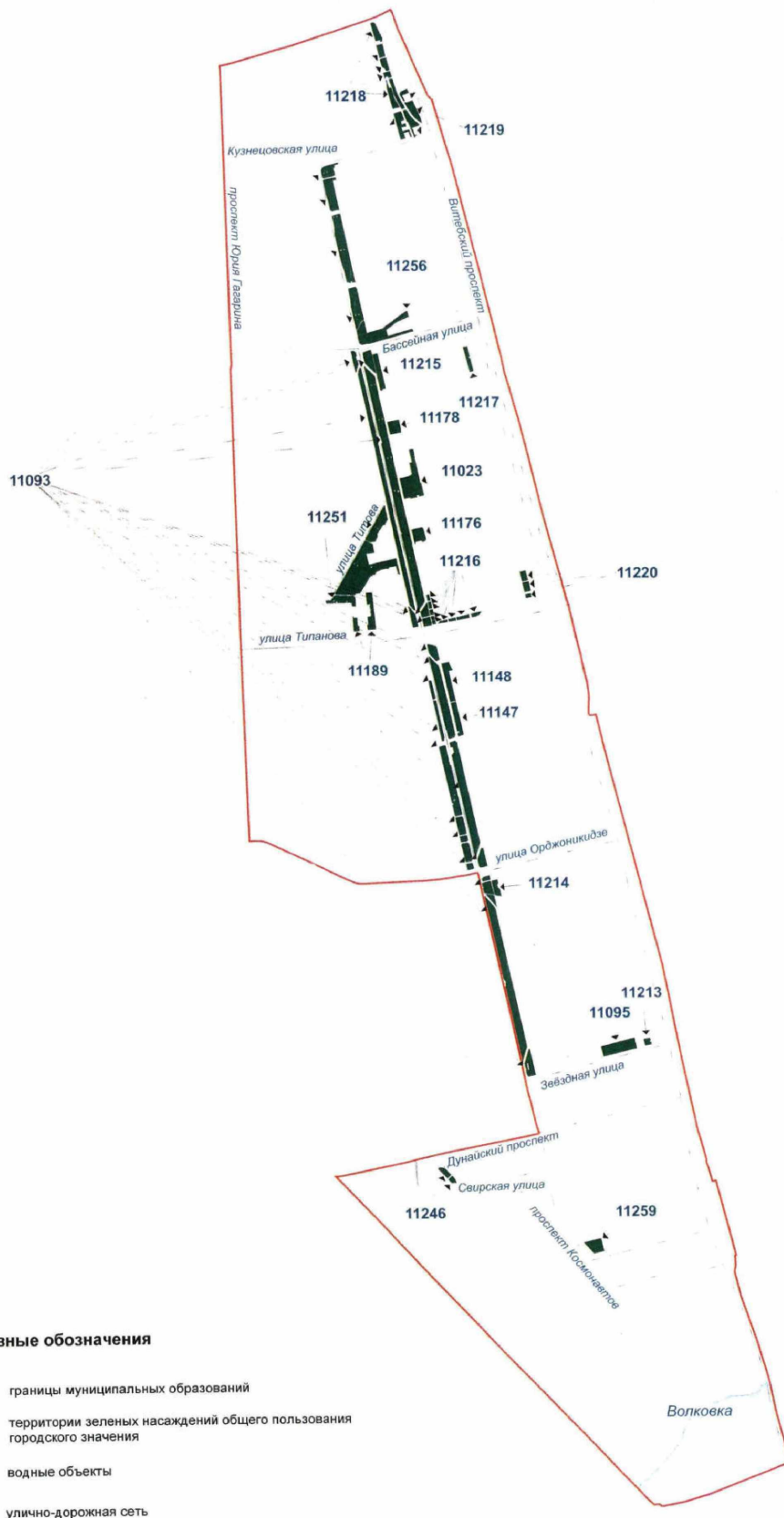
**Территории зеленых насаждений общего пользования городского значения
в границах Московского района Санкт-Петербурга
(внутригородское муниципальное образование города федерального значения Санкт-Петербурга
муниципальный округ Московская застава, фрагмент 2)**

Схема 11-1(2)

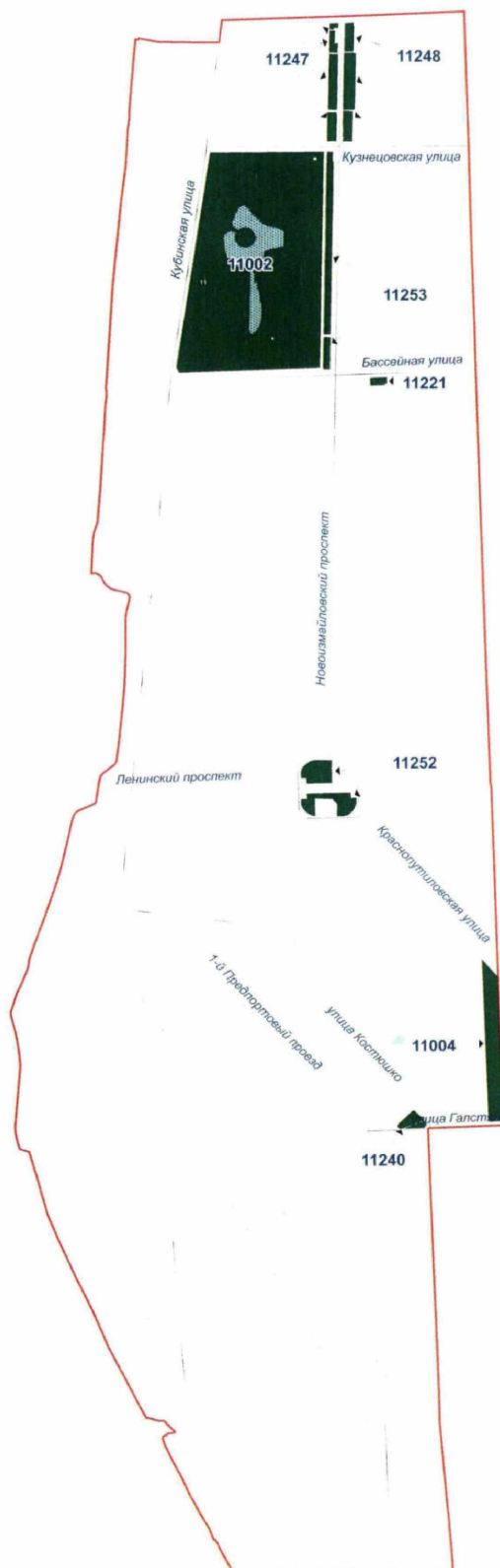


Схема 11-2

**Территории зеленых насаждений общего пользования городского значения
в границах Московского района Санкт-Петербурга
(внутригородское муниципальное образование города федерального значения Санкт-Петербурга
муниципальный округ Гагаринское)**



**Территории зеленых насаждений общего пользования городского значения
в границах Московского района Санкт-Петербурга
(внутригородское муниципальное образование города федерального значения Санкт-Петербурга
муниципальный округ Новоизмайловское)**



Условные обозначения

- границы муниципальных образований
- территории зеленых насаждений общего пользования городского значения
- водные объекты
- улично-дорожная сеть

**Территории зеленых насаждений общего пользования городского значения
в границах Московского района Санкт-Петербурга**
(внутригородское муниципальное образование города федерального значения Санкт-Петербурга
муниципальный округ Пулковский меридиан)

Схема 11-4



**Территории зеленых насаждений общего пользования городского значения
в границах Московского района Санкт-Петербурга
(внутригородское муниципальное образование города федерального значения Санкт-Петербурга
муниципальный округ Пулковский меридиан, фрагмент 1)**

Схема 11-4(1)



**Территории зеленых насаждений общего пользования городского значения
в границах Московского района Санкт-Петербурга
(внутригородское муниципальное образование города федерального значения Санкт-Петербурга
муниципальный округ Пулковский меридиан, фрагмент 2)**

Схема 11-4(2)



**Территории зеленых насаждений общего пользования городского значения
в границах Московского района Санкт-Петербурга
(внутригородское муниципальное образование города федерального значения Санкт-Петербурга
муниципальный округ Звездное)**



**Территории зеленых насаждений общего пользования городского значения в границах Невского района Санкт-Петербурга
(внутригородское муниципальное образование города федерального значения Санкт-Петербурга муниципальный округ Невская застава)**

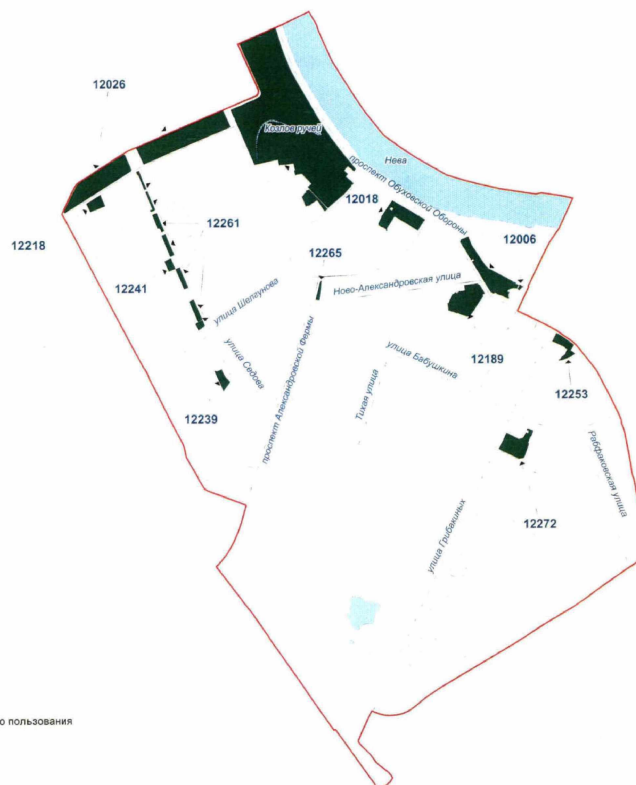


**Территории зеленых насаждений общего пользования городского значения
в границах Невского района Санкт-Петербурга
(внутригородское муниципальное образование города федерального значения Санкт-Петербурга
муниципальный округ Ивановский)**

Схема 12-2



**Территории зеленых насаждений общего пользования городского значения в границах Невского района Санкт-Петербурга
(внутригородское муниципальное образование города федерального значения Санкт-Петербурга муниципальный округ Обуховский)**



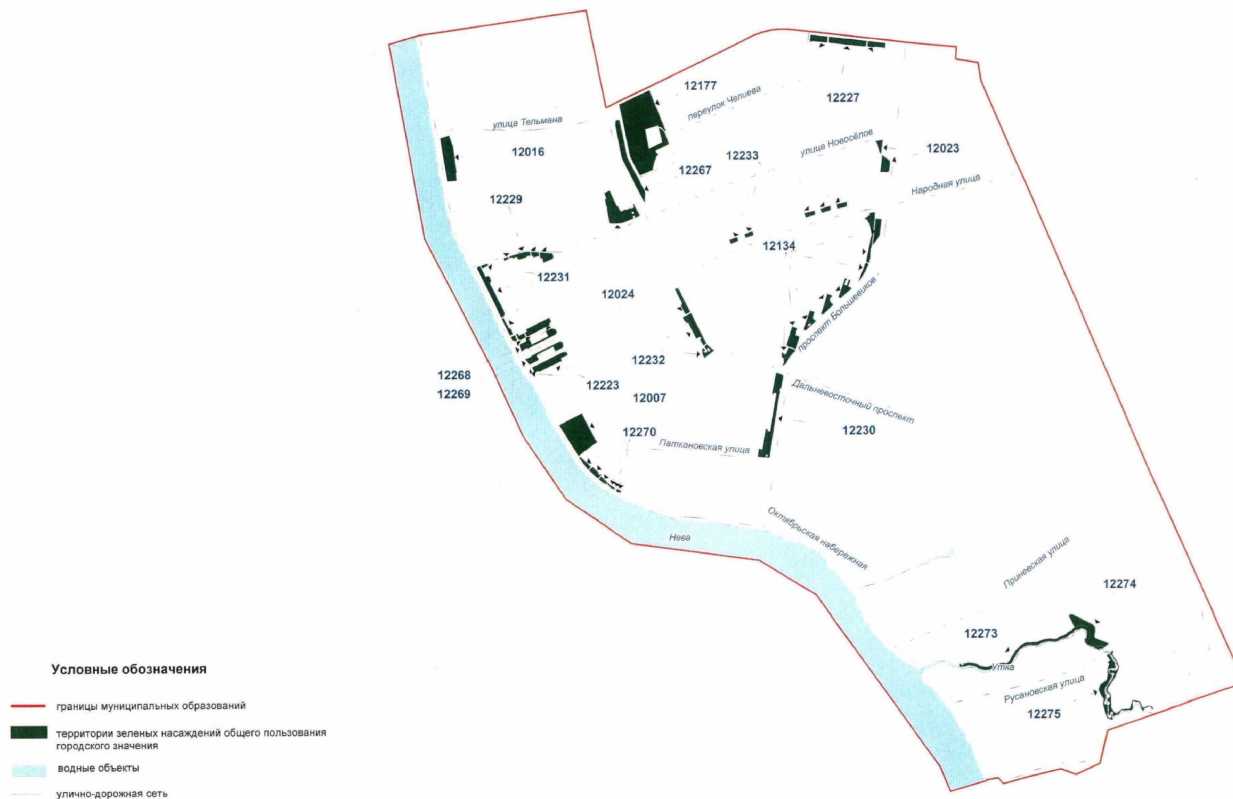
Условные обозначения

- границы муниципальных образований
- территории зеленых насаждений общего пользования городского значения
- водные объекты
- - - - - улично-дорожная сеть

**Территории зеленых насаждений общего пользования городского значения в границах Невского района Санкт-Петербурга
(внутригородское муниципальное образование города федерального значения Санкт-Петербурга муниципальный округ Рыбацкое)**



Схема 12-5



**Территории зеленых насаждений общего пользования городского значения в границах Невского района Санкт-Петербурга
(внутригородское муниципальное образование города федерального значения Санкт-Петербурга муниципальный округ № 54)**



**Территории зеленых насаждений общего пользования городского значения в границах Невского района Санкт-Петербурга
(внутригородское муниципальное образование города федерального значения Санкт-Петербурга муниципальный округ Невский округ)**

Схема 12-7



Схема 12-8





Схема 13-1



**Территории зеленых насаждений общего пользования городского значения
в границах Петроградского района Санкт-Петербурга
(внутригородское муниципальное образование города федерального значения Санкт-Петербурга
муниципальный округ Кронверкское) Схема 13-2**



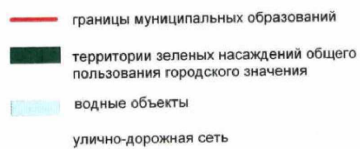
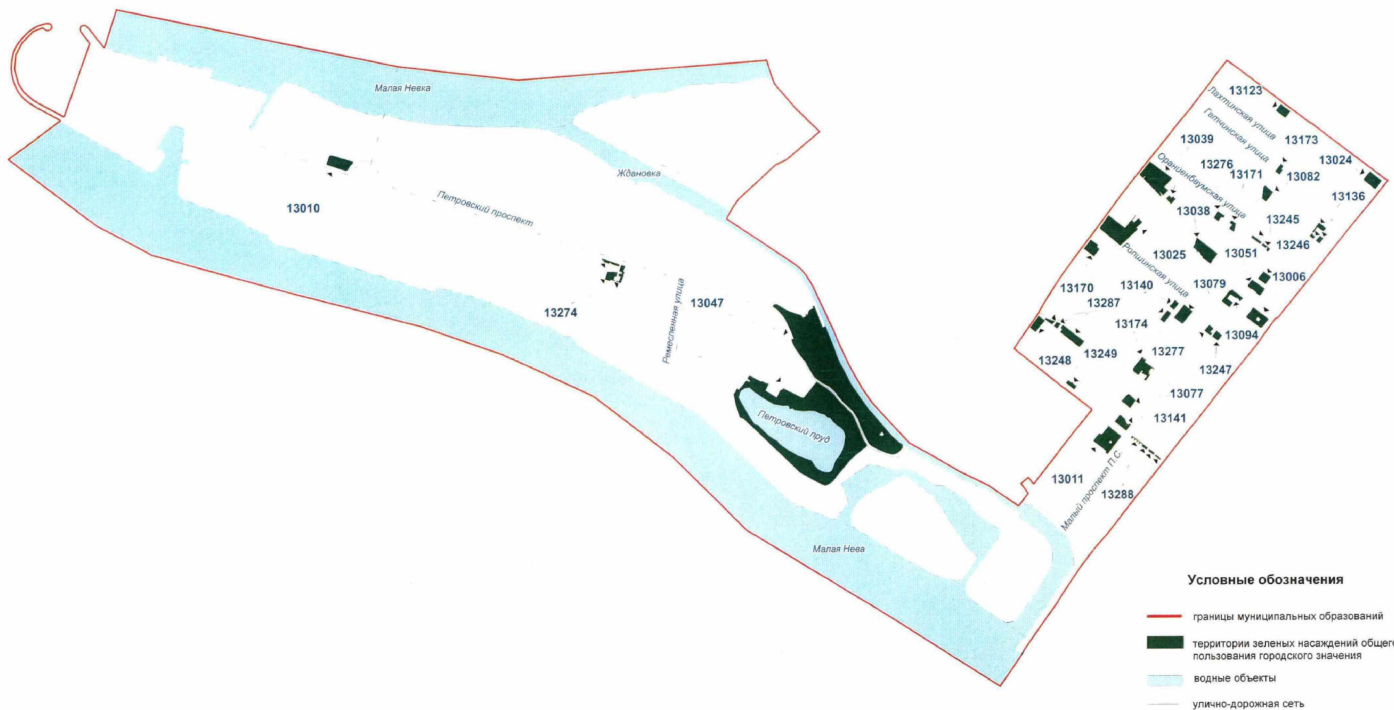
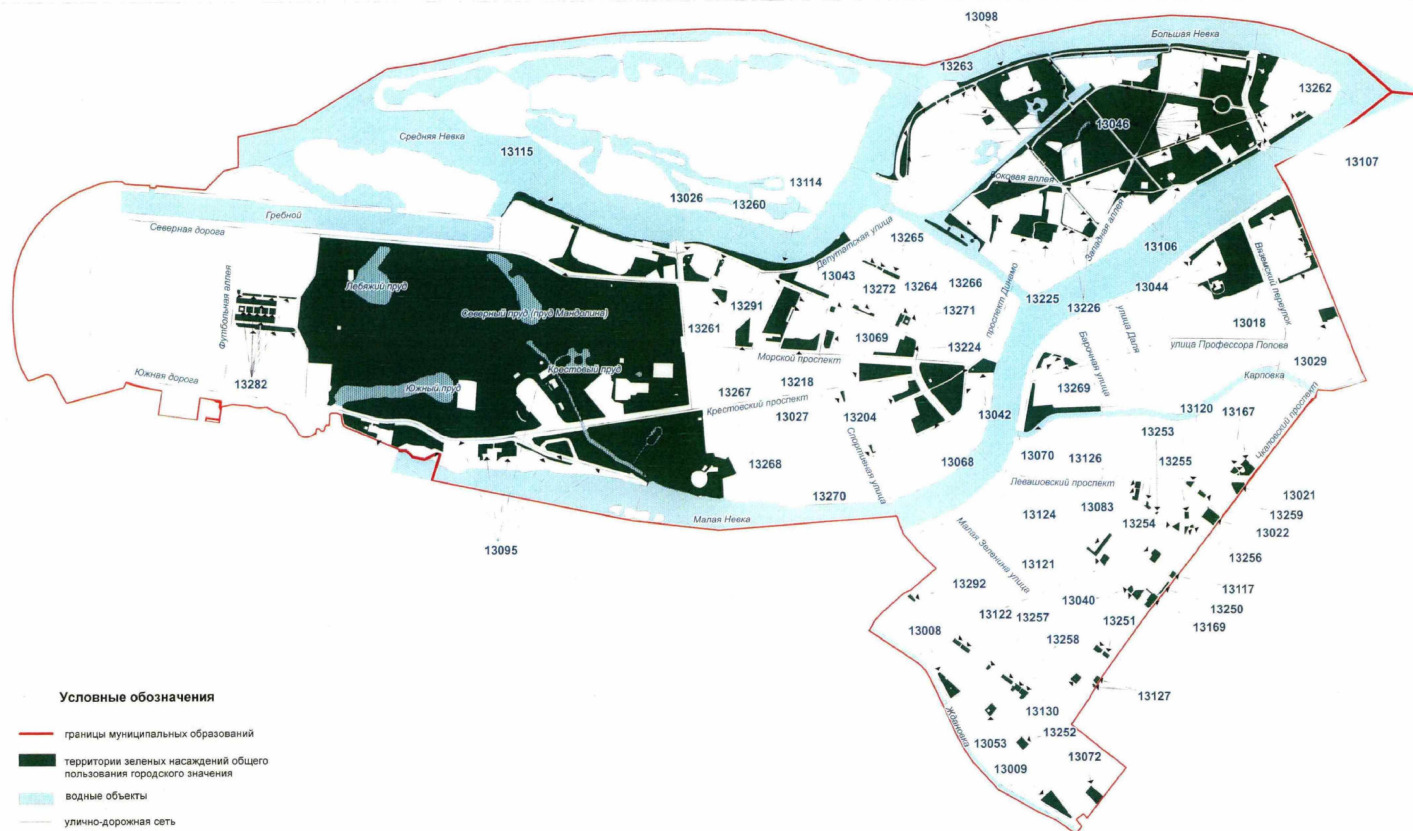


Схема 13-5

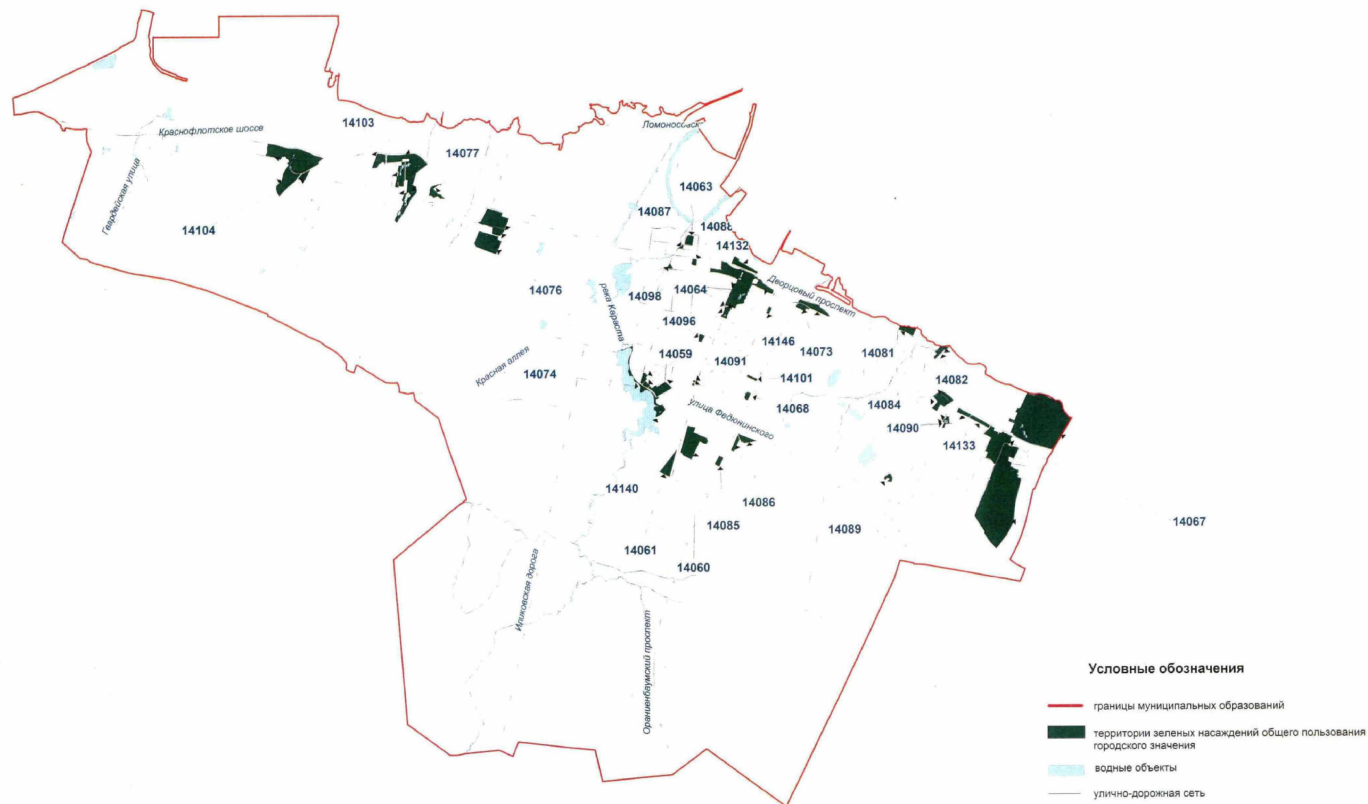


Территории зеленых насаждений общего пользования городского значения в границах Петроградского района Санкт-Петербурга
(внутригородское муниципальное образование города федерального значения Санкт-Петербурга муниципальный округ Чкаловское)

Схема 13-6

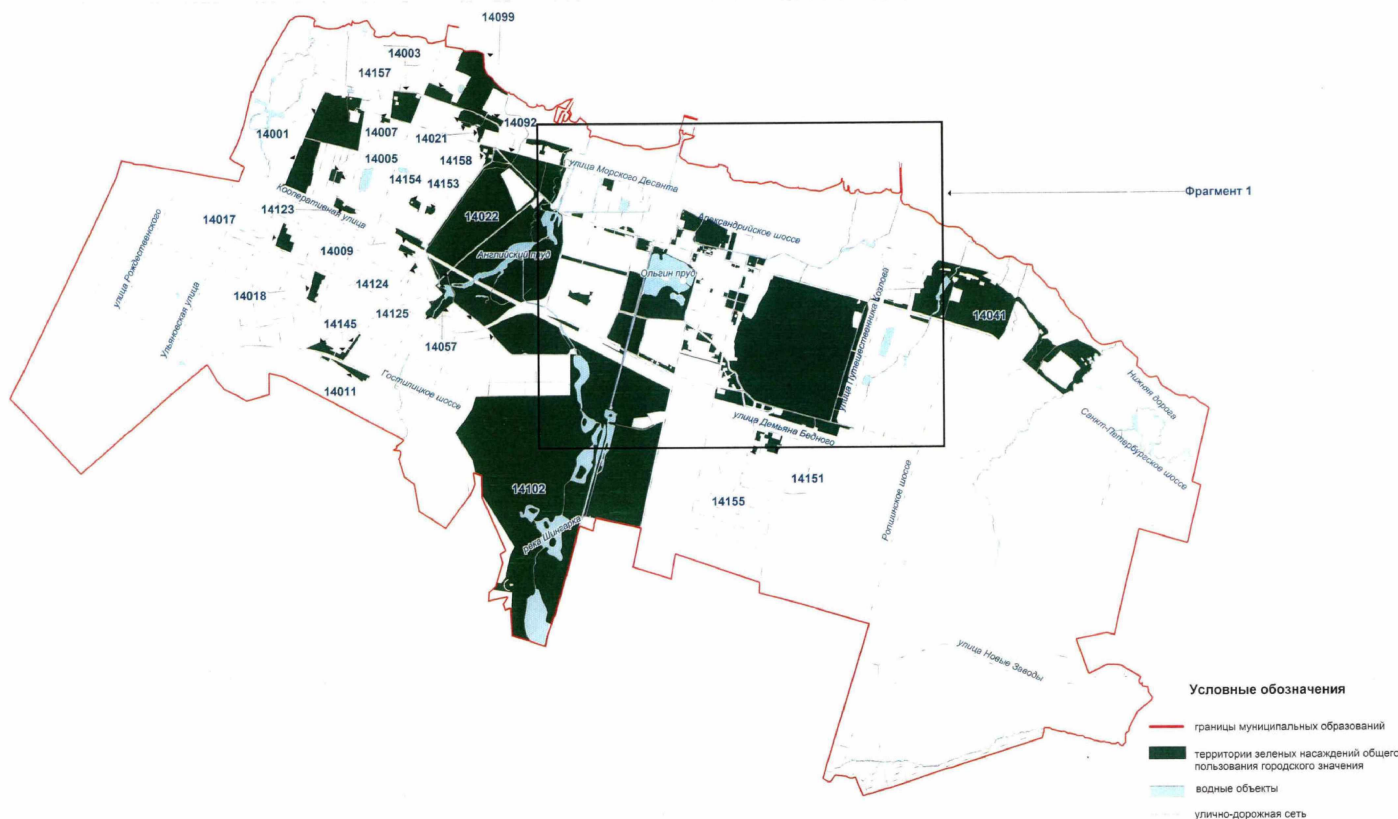


**Территории зеленых насаждений общего пользования городского значения в границах Петродворцового района Санкт-Петербурга
(внутригородское муниципальное образование города федерального значения Санкт-Петербурга город Ломоносов)**



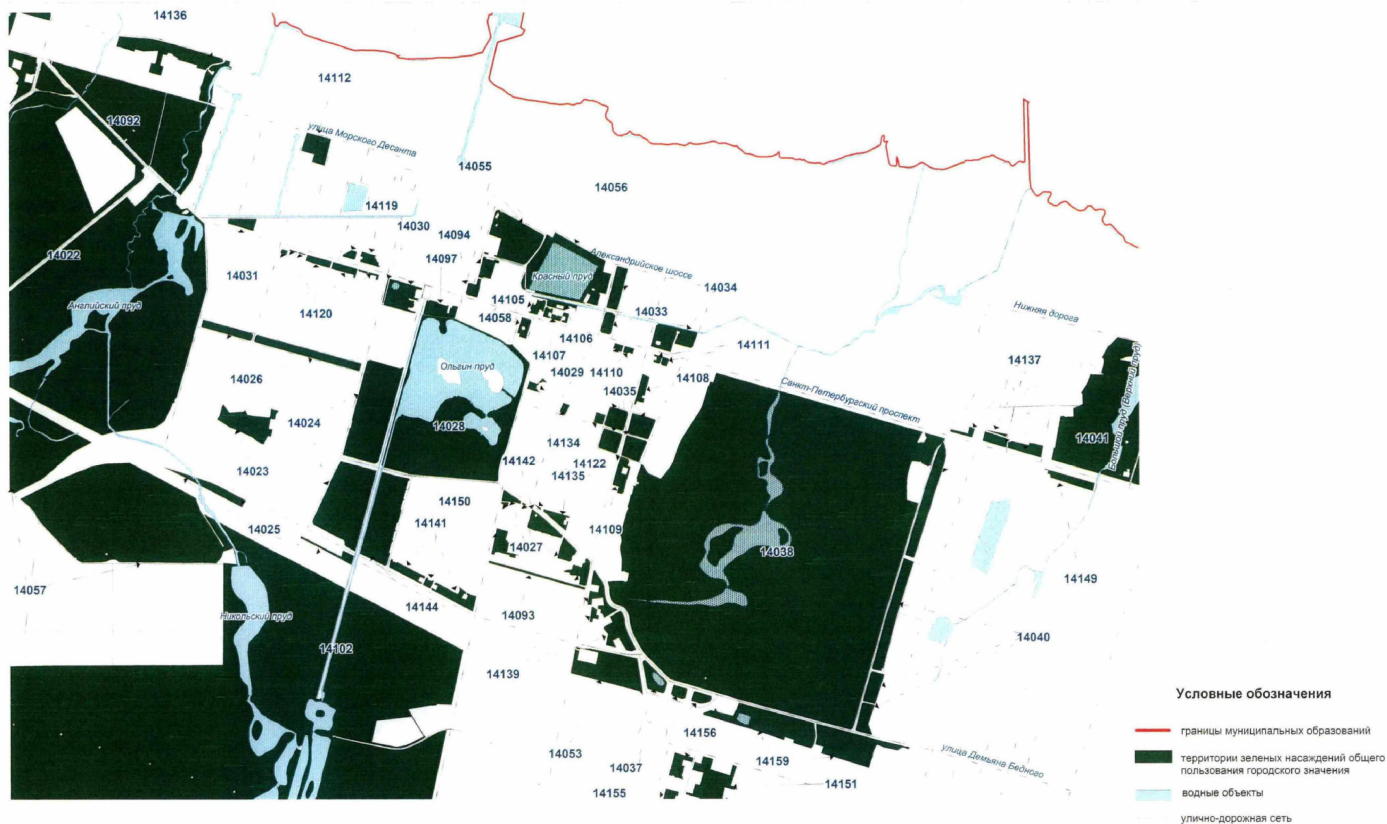
**Территории зеленых насаждений общего пользования городского значения в границах Петродворцового района Санкт-Петербурга
(внутригородское муниципальное образование города федерального значения Санкт-Петербурга город Петергоф)**

Схема 14-2




Территории зеленых насаждений общего пользования городского значения в границах Петродворцового района Санкт-Петербурга
(внутригородское муниципальное образование города федерального значения Санкт-Петербурга город Петергоф, фрагмент 1)

Схема 14-2(1)



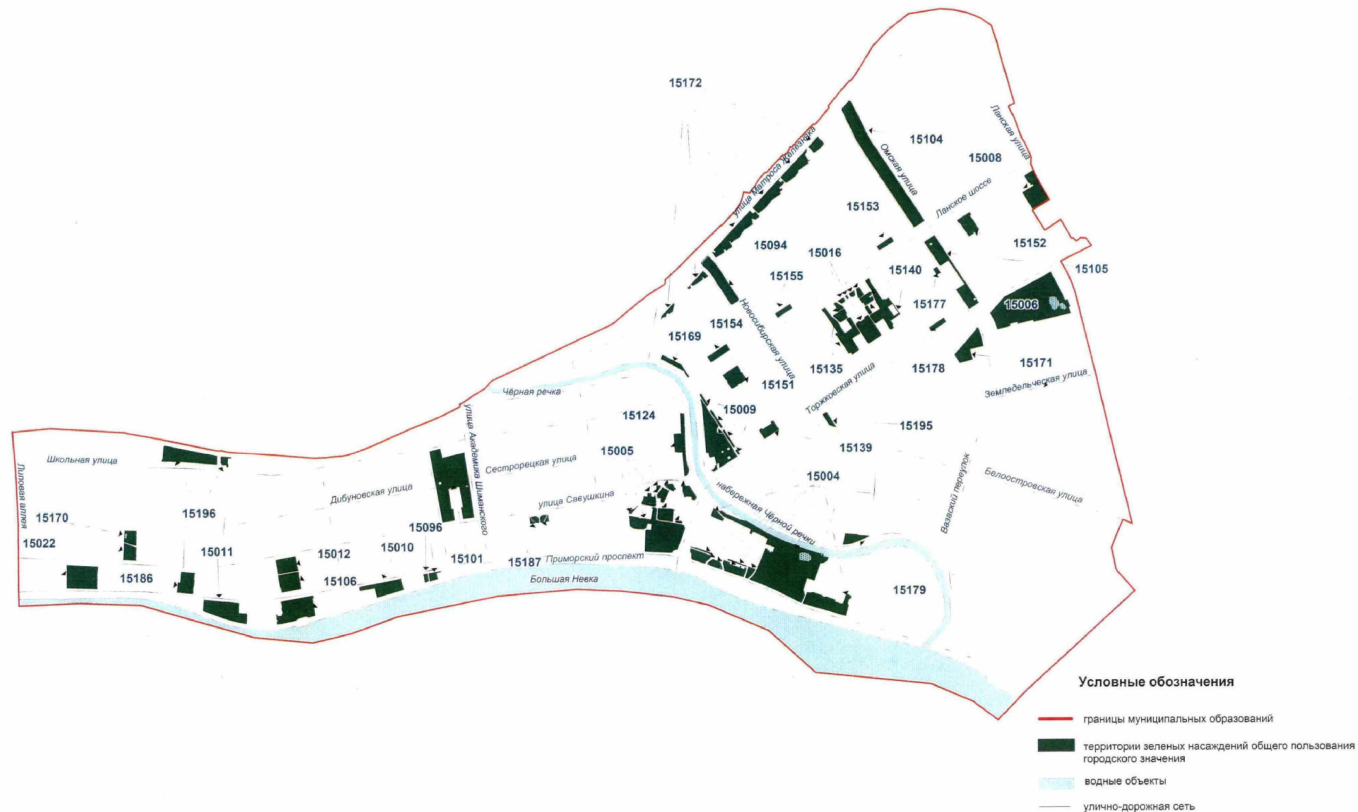
Территории зеленых насаждений общего пользования городского значения в границах Петродворцового района Санкт-Петербурга (внутригородское муниципальное образование города федерального значения Санкт-Петербурга поселок Стрельна)



Территории зеленых насаждений общего пользования городского значения в границах Приморского района Санкт-Петербурга
(внутригородское муниципальное образование города федерального значения Санкт-Петербурга муниципальный округ № 65)





Схема 15-3



**Территории зеленых насаждений общего пользования городского значения
в границах Приморского района Санкт-Петербурга
(внутригородское муниципальное образование города федерального значения
Санкт-Петербурга муниципальный округ Озеро Долгое)**

Схема 15-5



- границы муниципальных образований
-  территории зеленых насаждений общего пользования городского значения
-  водные объекты
- улично-дорожная сеть

**Территории зеленых насаждений общего пользования городского значения в границах Приморского района Санкт-Петербурга
(внутригородское муниципальное образование города федерального значения Санкт-Петербурга муниципальный округ Коломяги)**



**Территории зеленых насаждений общего пользования городского значения в границах Пушкинского района Санкт-Петербурга
(внутригородское муниципальное образование города федерального значения Санкт-Петербурга город Павловск)**



Территории зеленых насаждений общего пользования городского значения в границах Пушкинского района Санкт-Петербурга
(внутригородское муниципальное образование города федерального значения Санкт-Петербурга город Павловск, фрагмент 1)

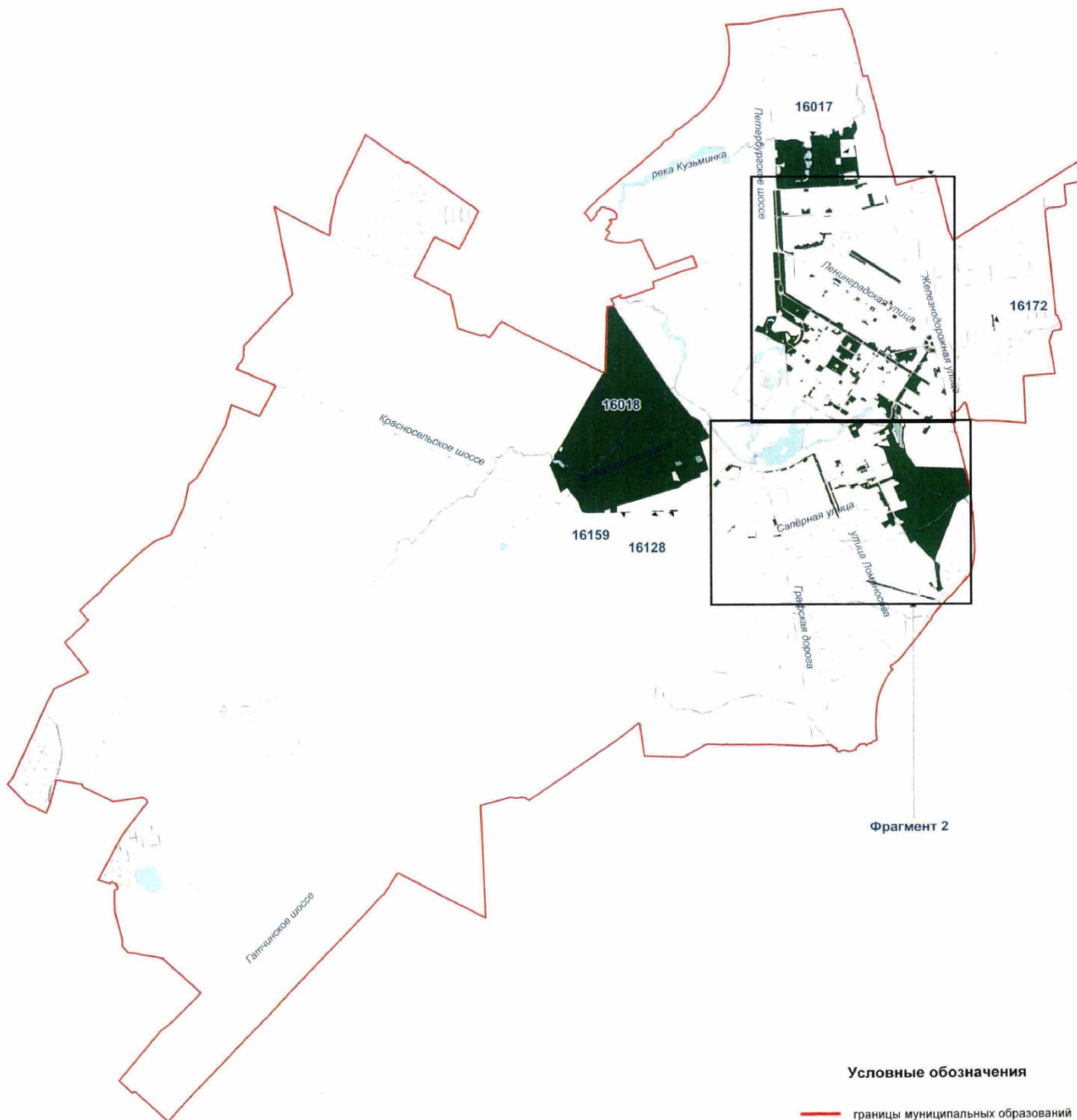
Схема 16-1(1)



**Территории зеленых насаждений общего пользования городского значения
в границах Пушкинского района Санкт-Петербурга
(внутригородское муниципальное образование города федерального значения
Санкт-Петербурга город Пушкин)**

Схема 16-2

Фрагмент 1



Фрагмент 2

Условные обозначения

- границы муниципальных образований
- территории зеленых насаждений общего пользования городского значения
- водные объекты
- улично-дорожная сеть

Территории зеленых насаждений общего пользования городского значения в границах Пушкинского района Санкт-Петербурга
(внутригородское муниципальное образование города федерального значения Санкт-Петербурга город Пушкин, фрагмент 2)

Схема 16-2(2)



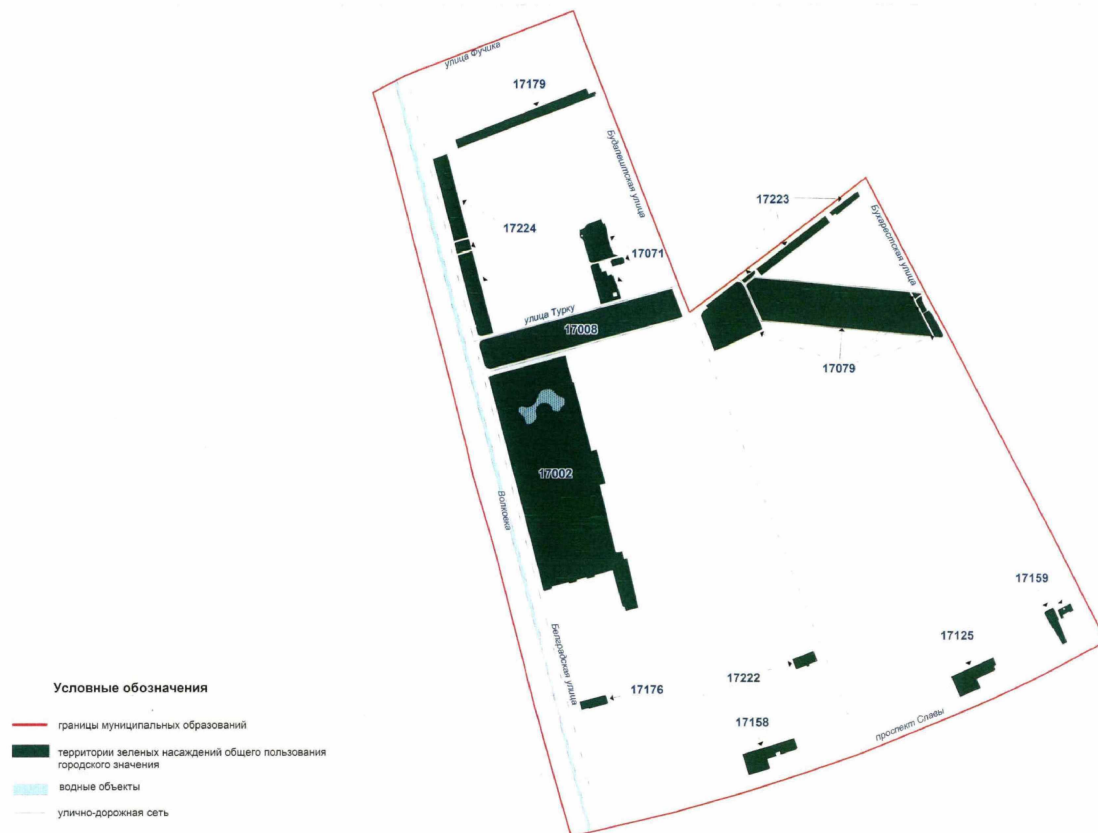
**Территории зеленых насаждений общего пользования городского значения
в границах Фрунзенского района Санкт-Петербурга
(внутригородское муниципальное образование города федерального значения Санкт-Петербурга
муниципальный округ Волковское)**



**Территории зеленых насаждений общего пользования городского значения в границах Фрунзенского района Санкт-Петербурга
(внутригородское муниципальное образование города федерального значения Санкт-Петербурга муниципальный округ № 72)**



**Территории зеленых насаждений общего пользования городского значения в границах Фрунзенского района Санкт-Петербурга
(внутригородское муниципальное образование города федерального значения Санкт-Петербурга муниципальный округ Купчино)**





**Территории зеленых насаждений общего пользования городского значения в границах Фрунзенского района Санкт-Петербурга
(внутригородское муниципальное образование города федерального значения Санкт-Петербурга муниципальный округ Балканский)**



Территории зеленых насаждений общего пользования городского значения в границах Центрального района Санкт-Петербурга



— границы муниципальных образований

■ территории зеленых насаждений общего пользования городского значения

■ водные объекты

— улично-дорожная сеть

**Территории зеленых насаждений общего пользования городского значения в границах Центрального района Санкт-Петербурга
(внутригородское муниципальное образование города федерального значения Санкт-Петербурга муниципальный округ Лиговка-Ямская)**

Схема 18-5



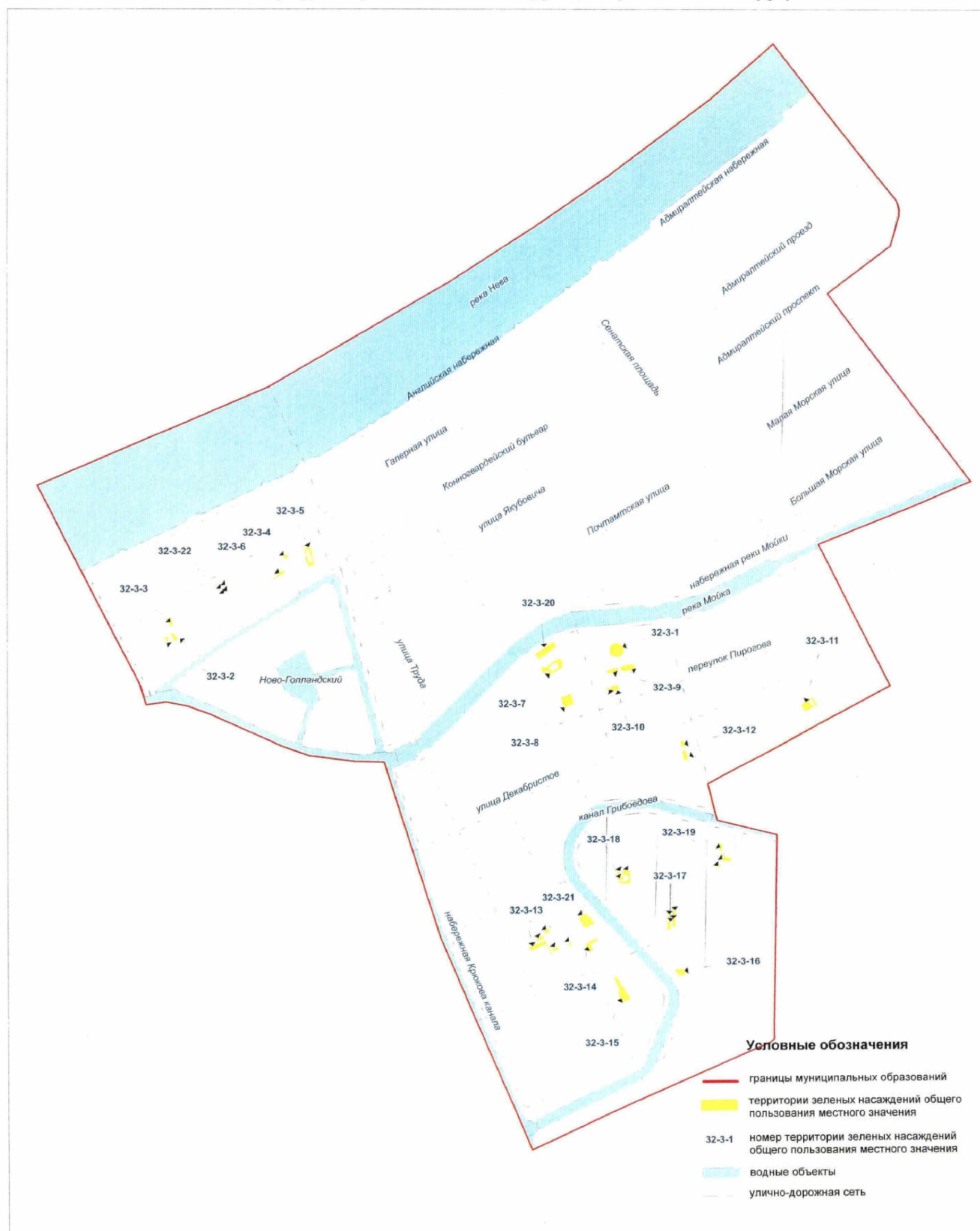
**Территории зеленых насаждений общего пользования городского значения
в границах Центрального района Санкт-Петербурга
(внутригородское муниципальное образование города федерального значения Санкт-Петербурга
муниципальный округ Владимирский округ)**

Схема 18-6



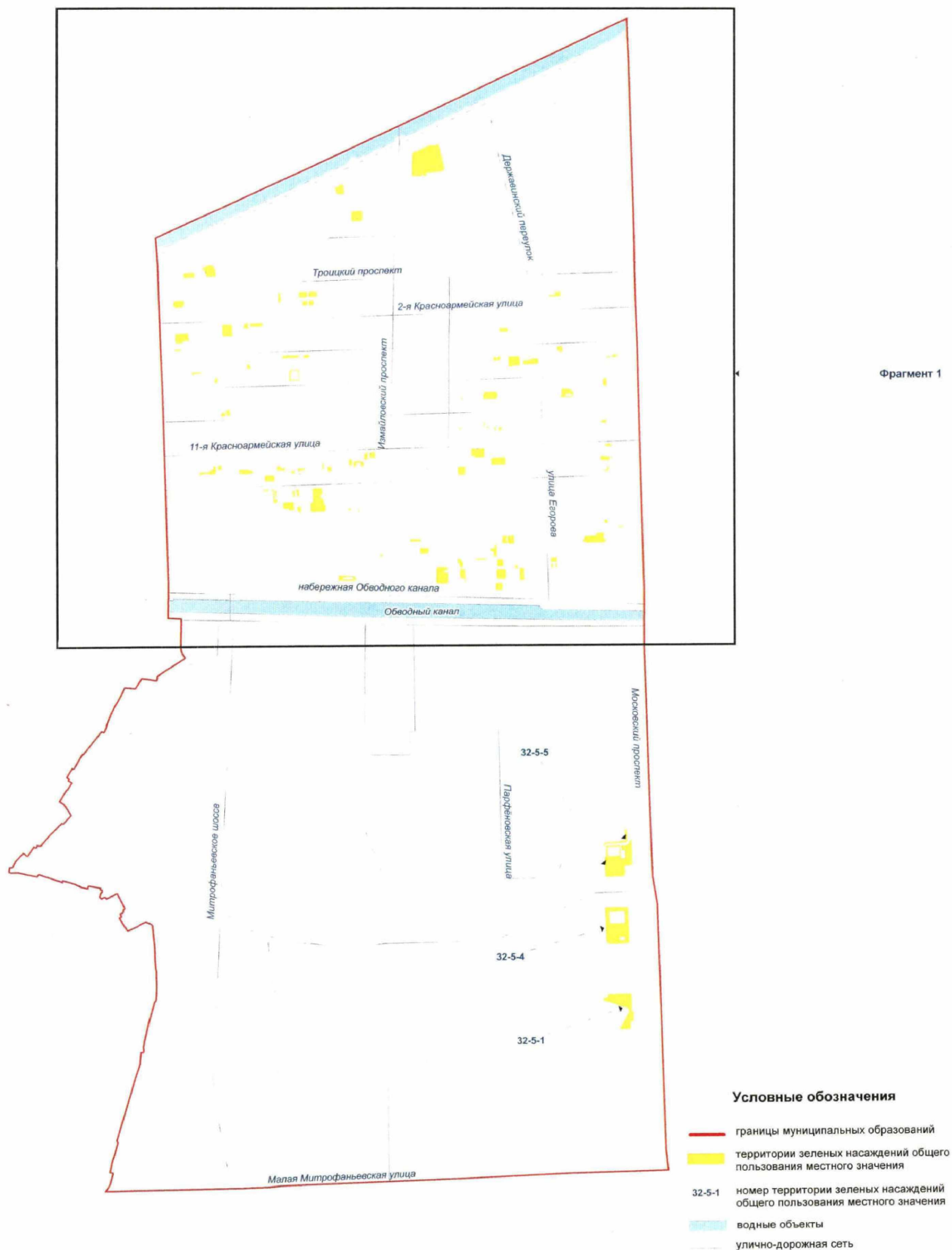
**Территории зеленых насаждений общего пользования местного значения
в границах Адмиралтейского района Санкт-Петербурга**
(внутригородское муниципальное образование города федерального значения
Санкт-Петербурга муниципальный округ Адмиралтейский округ)

Схема 3



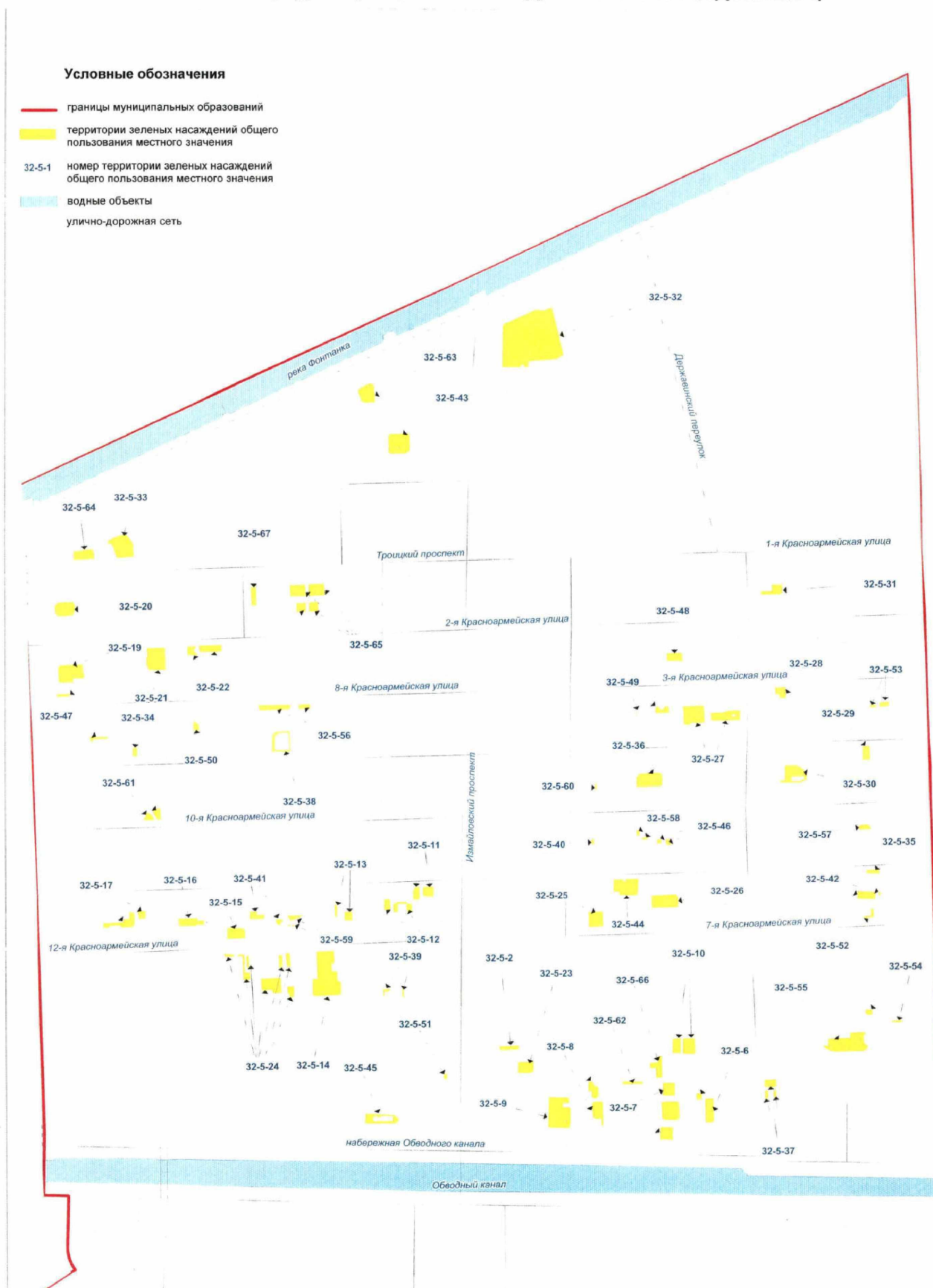
**Территории зеленых насаждений общего пользования местного значения
в границах Адмиралтейского района Санкт-Петербурга
(внутригородское муниципальное образование города федерального значения
Санкт-Петербурга муниципальный округ Измайловское)**

Схема 5



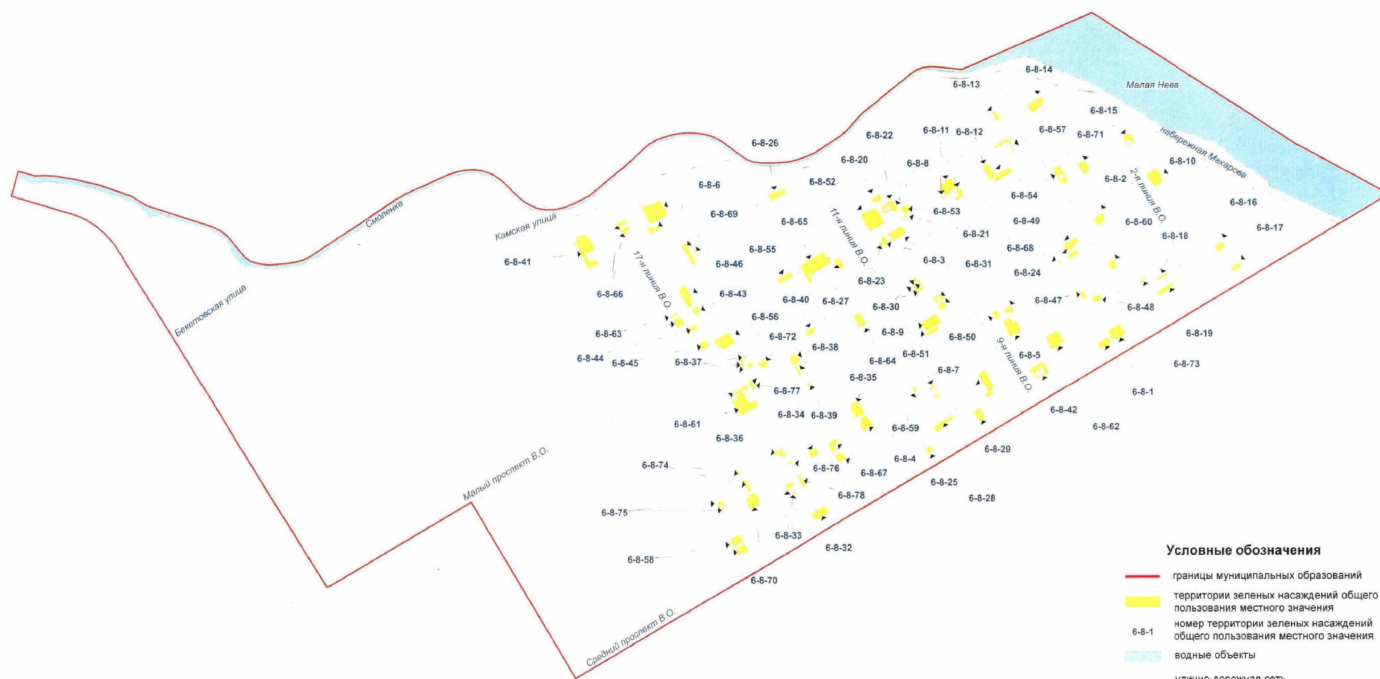
**Территории зеленых насаждений общего пользования местного значения
в границах Адмиралтейского района Санкт-Петербурга
(внутригородское муниципальное образование города федерального значения
Санкт-Петербурга муниципальный округ Измайловское, фрагмент 1)**

Схема 5-1



**Территории зеленых насаждений общего пользования местного значения в границах Василеостровского района Санкт-Петербурга
(внутригородское муниципальное образование города федерального значения Санкт-Петербурга муниципальный округ Васильевский)**

Схема 8



Территории зеленых насаждений общего пользования местного значения в границах Василеостровского района Санкт-Петербурга (внутригородское муниципальное образование города федерального значения Санкт-Петербурга муниципальный округ Гавань)

Условные обозначения

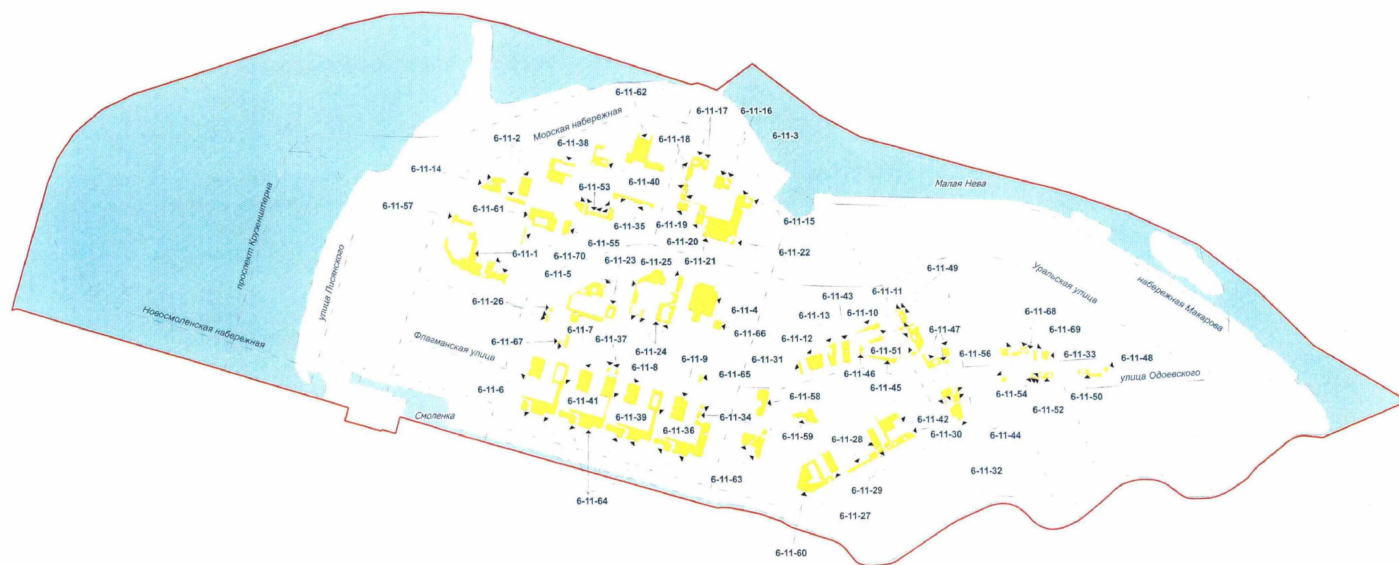
- границы муниципальных образований
- территории зеленых насаждений общего пользования местного значения
- 6-9-1 — номер территории зеленых насаждений общего пользования местного значения
- водные объекты
- улица-дорожная сеть

Схема 10



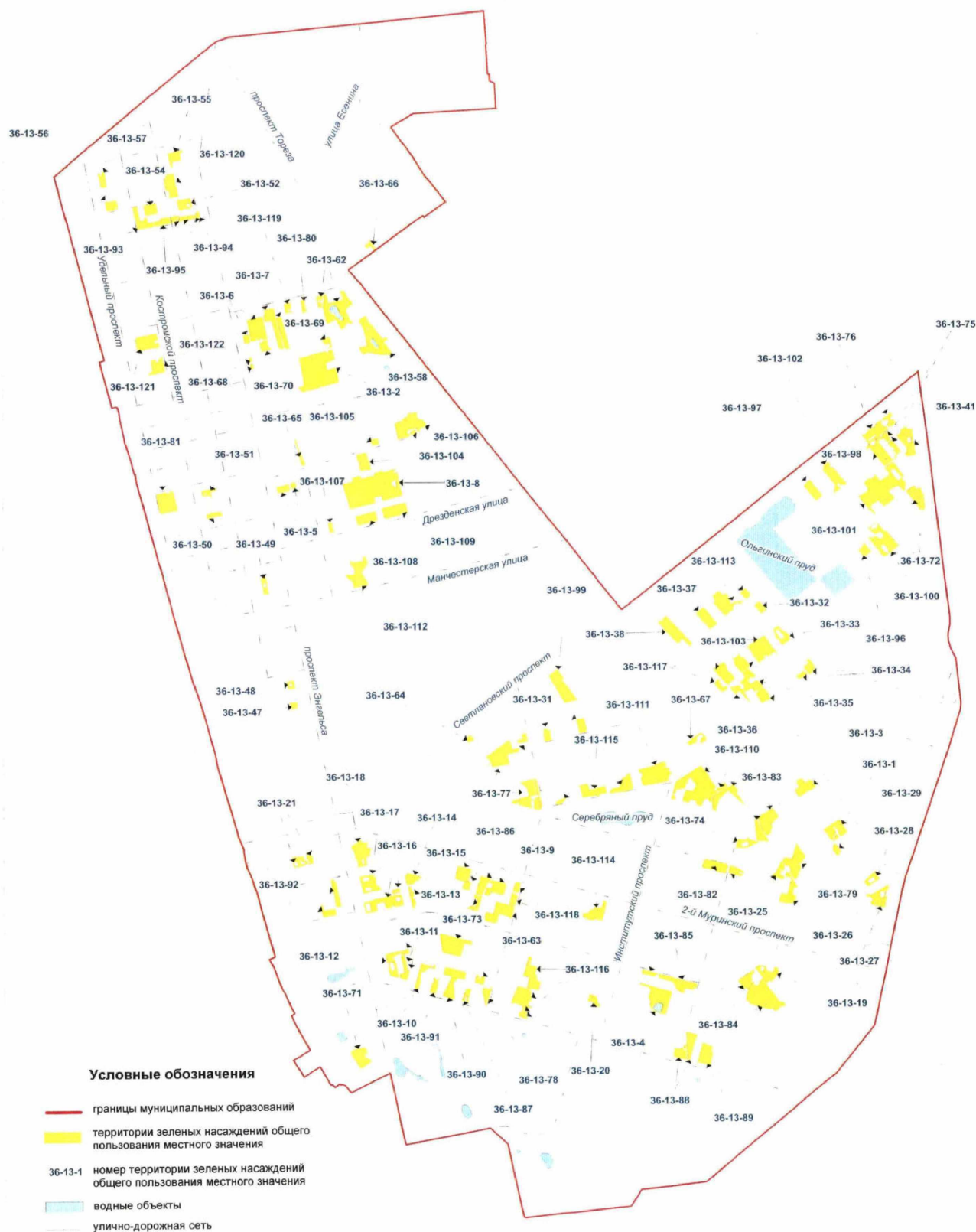
**Территории зеленых насаждений общего пользования местного значения в границах Василеостровского района Санкт-Петербурга
(внутригородское муниципальное образование города федерального значения Санкт-Петербурга муниципальный округ Остров Декабристов)**

Схема 11



Условные обозначения

- границы муниципальных образований
- территории зеленых насаждений общего пользования местного значения
- 6-11-1 номер территории зеленых насаждений общего пользования местного значения
- водные объекты
- улично-дорожная сеть



**Территории зеленых насаждений общего пользования местного значения в границах Выборгского района Санкт-Петербурга
(внутригородское муниципальное образование города федерального значения Санкт-Петербурга муниципальный округ № 15)**

Фрагмент 1

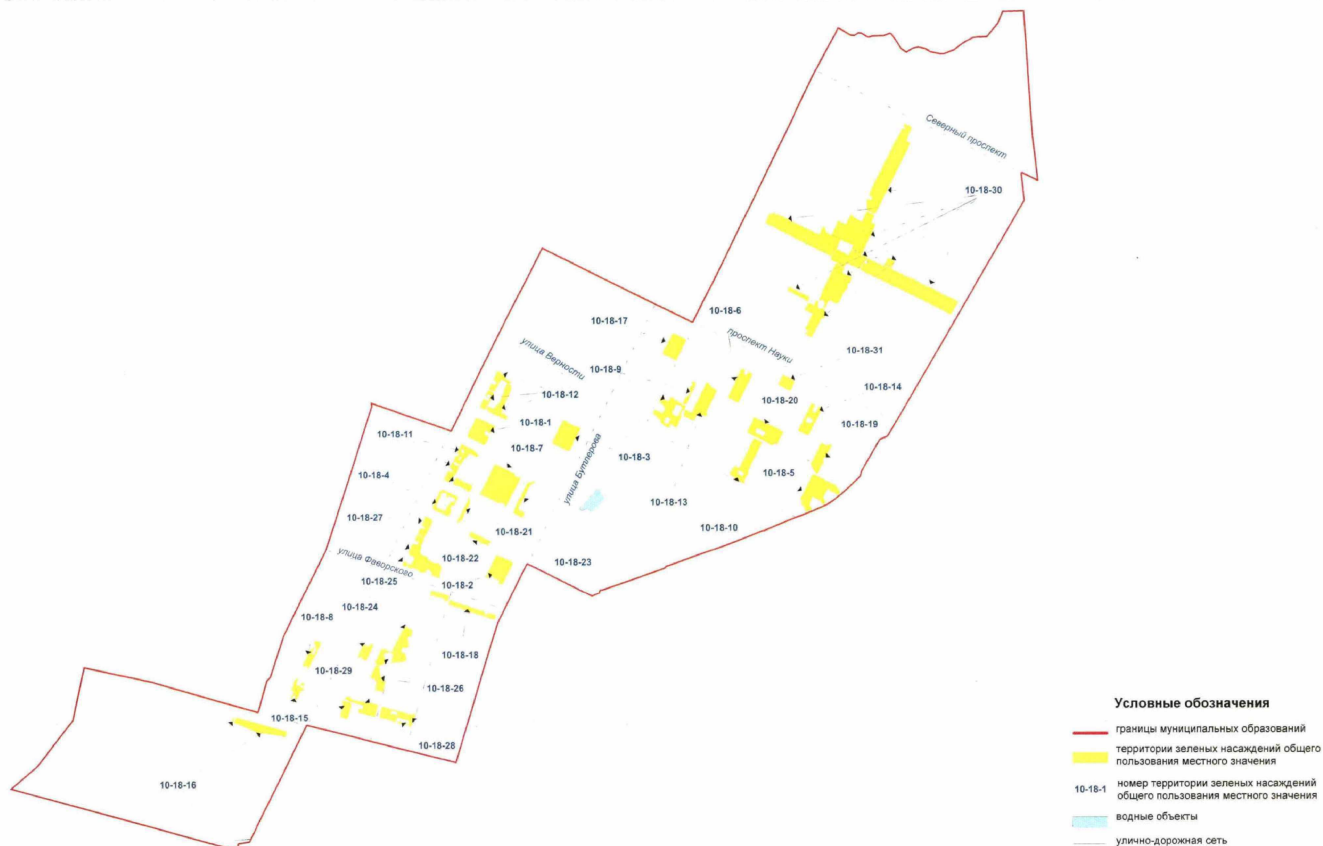


Территории зеленых насаждений общего пользования местного значения в границах Выборгского района Санкт-Петербурга (внутригородское муниципальное образование города федерального значения Санкт-Петербурга муниципальный округ № 15, фрагмент 1)

Схема 15-1

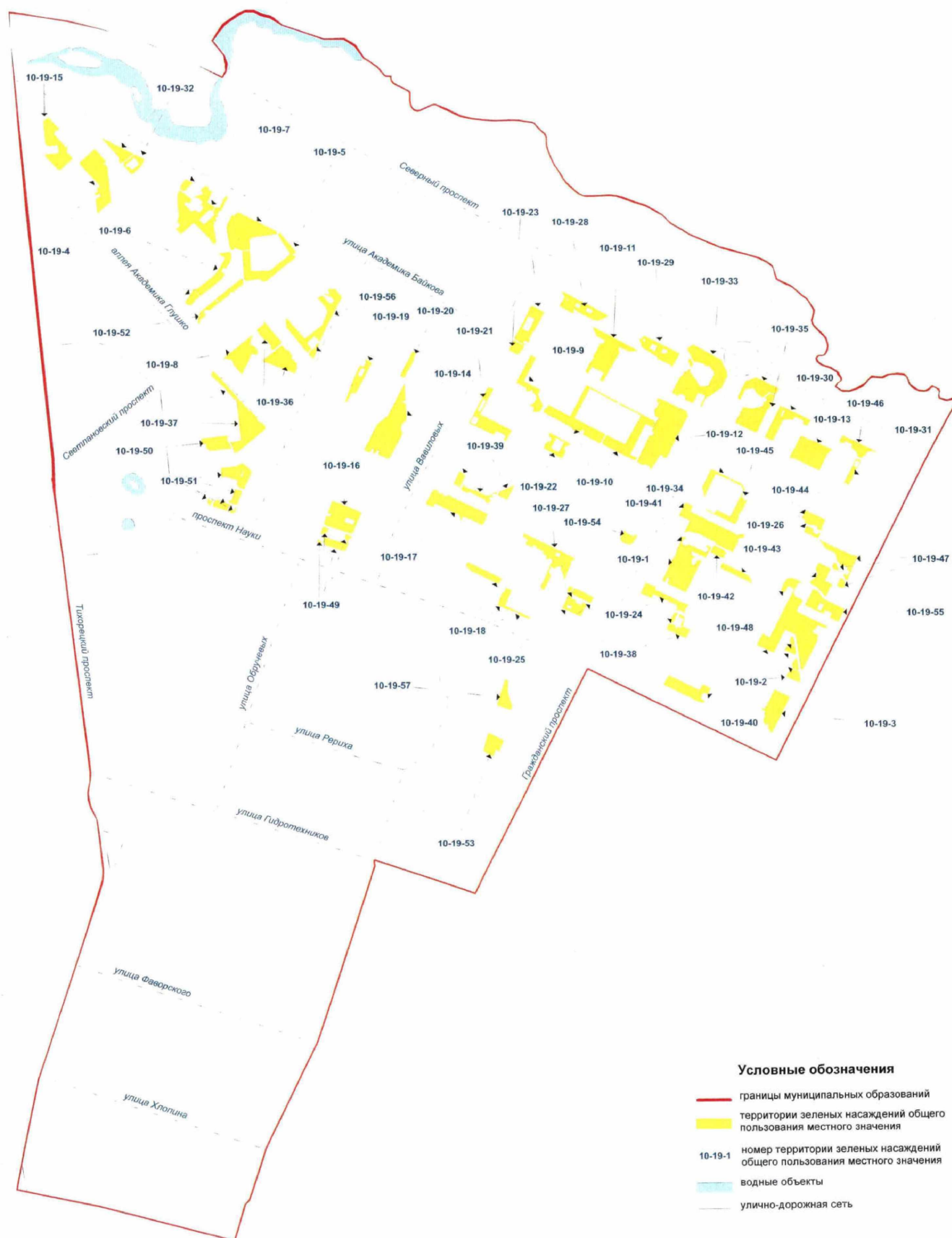


**Территории зеленых насаждений общего пользования местного значения в границах Калининского района Санкт-Петербурга
(внутригородское муниципальное образование города федерального значения Санкт-Петербурга муниципальный округ Гражданка)**



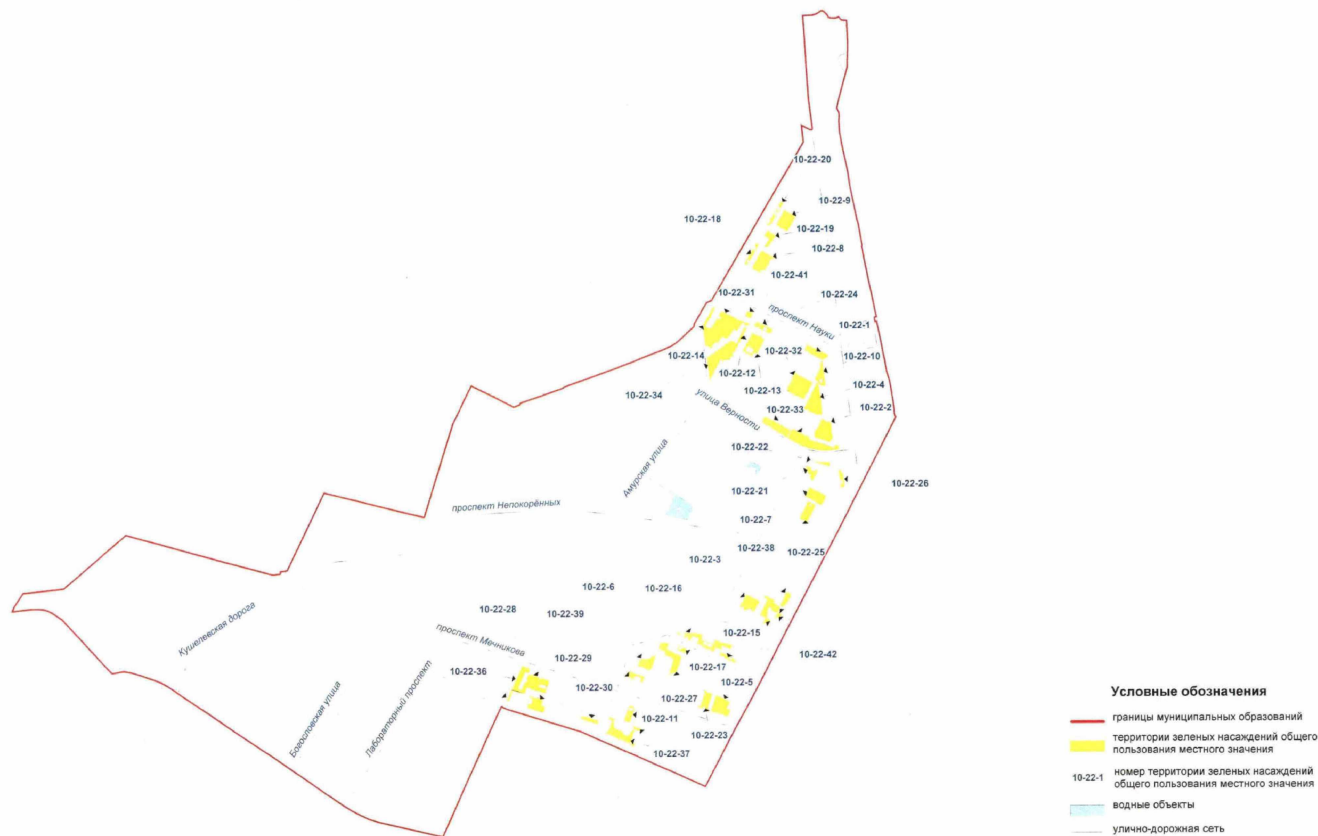
**Территории зеленых насаждений общего пользования местного значения
в границах Калининского района Санкт-Петербурга
(внутригородское муниципальное образование города федерального значения Санкт-Петербурга
муниципальный округ Академическое)**

Схема 19



**Территории зеленых насаждений общего пользования местного значения в границах Калининского района Санкт-Петербурга
(внутригородское муниципальное образование города федерального значения Санкт-Петербург муниципальный округ Пискаревка)**

Схема 22

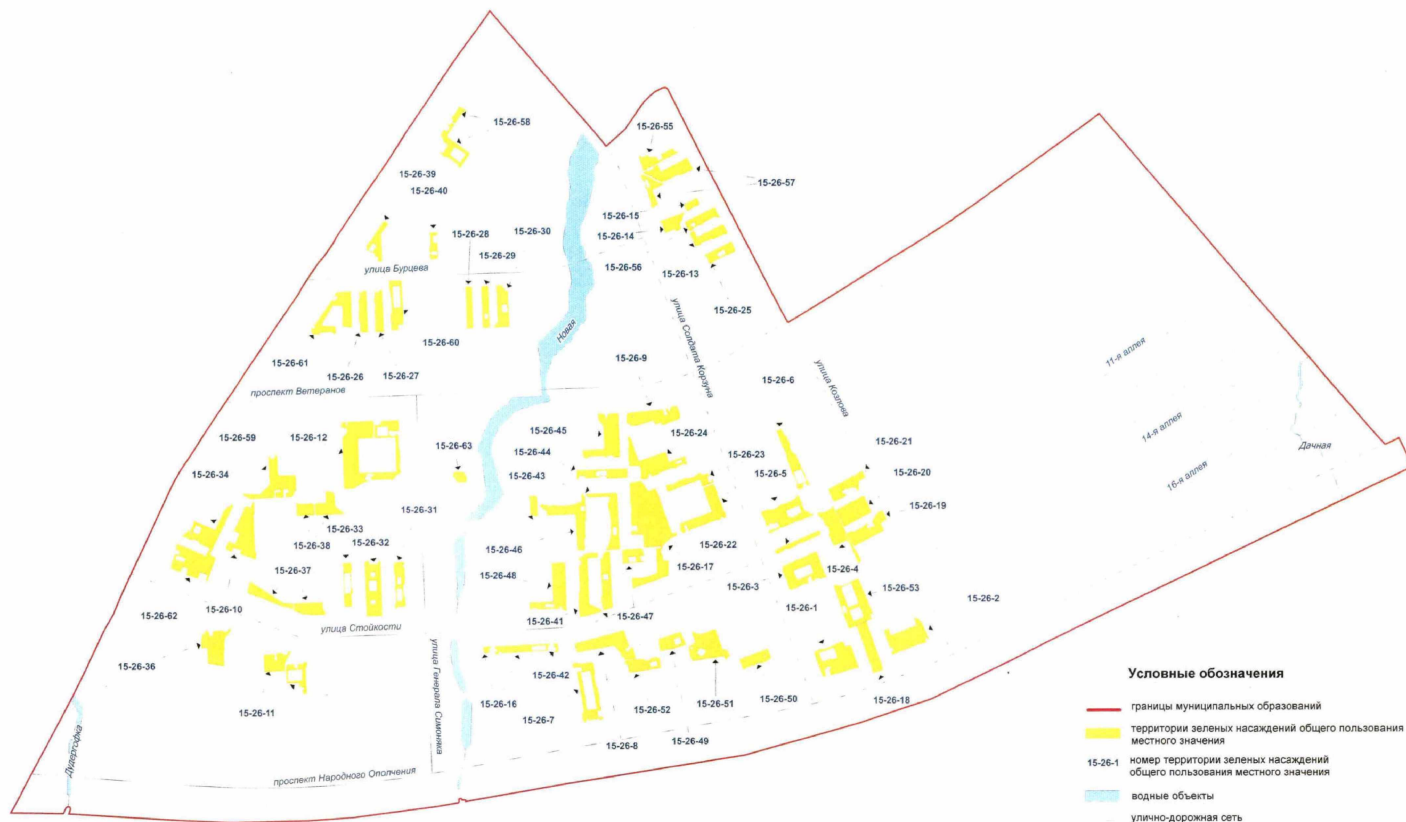


**Территории зеленых насаждений общего пользования местного значения
в границах Калининского района Санкт-Петербурга
(внутригородское муниципальное образование города федерального значения Санкт-Петербурга
муниципальный округ Прометей)**

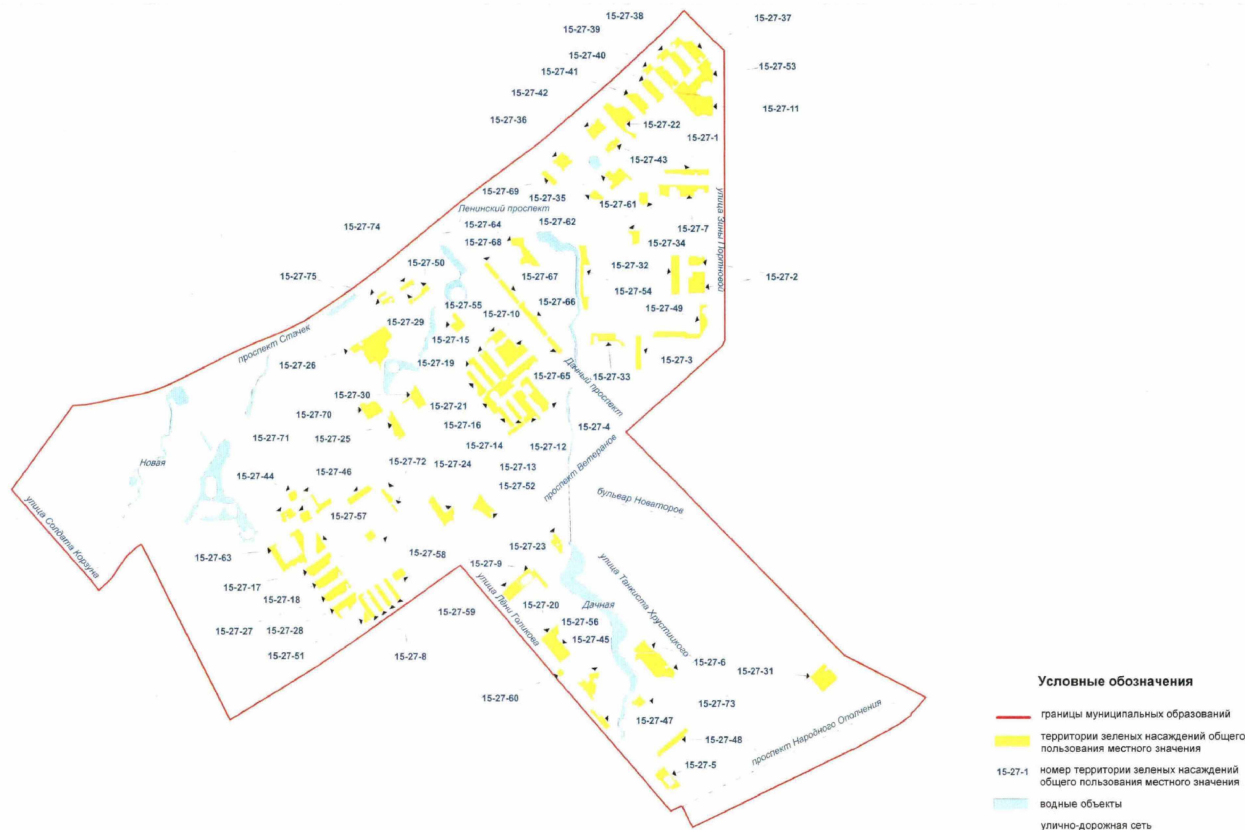
Схема 24



**Территории зеленых насаждений общего пользования местного значения в границах Кировского района Санкт-Петербурга
(внутригородское муниципальное образование города федерального значения Санкт-Петербурга муниципальный округ Ульяновка)**

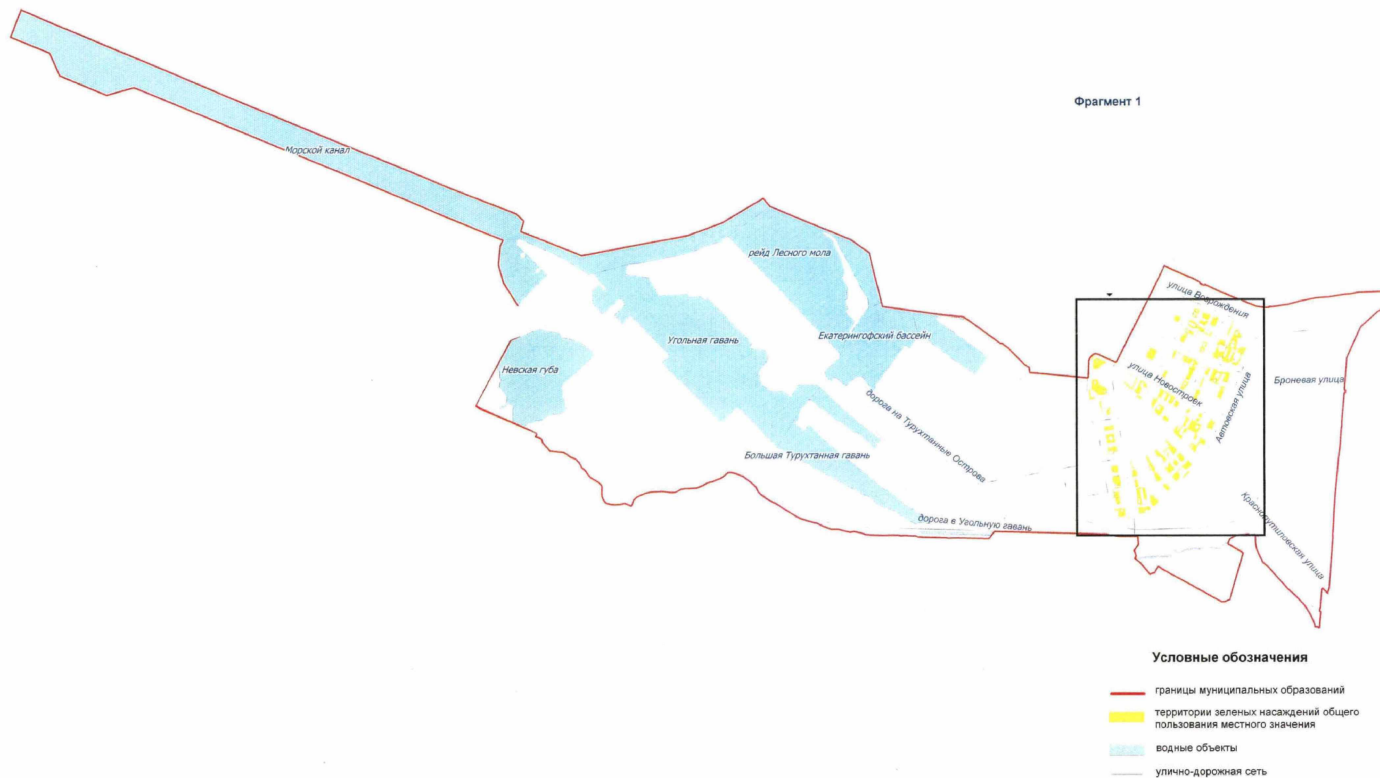


**Территории зеленых насаждений общего пользования местного значения в границах Кировского района Санкт-Петербурга
(внутригородское муниципальное образование города федерального значения Санкт-Петербурга муниципальный округ Дачное)**



**Территории зеленых насаждений общего пользования местного значения в границах Кировского района Санкт-Петербурга
(внутригородское муниципальное образование города федерального значения Санкт-Петербурга муниципальный округ Автово)**

Схема 28

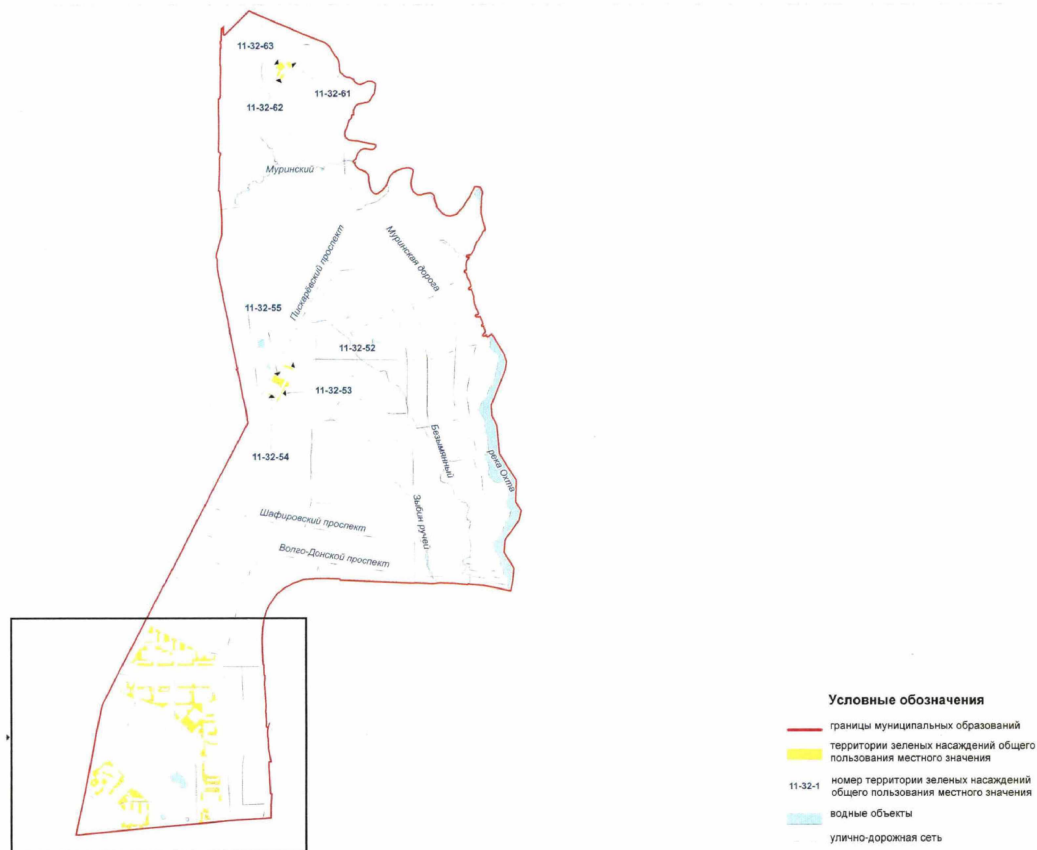


(внутригородское муниципальное образование города федерального значения Санкт-Петербурга
муниципальный округ Автово, фрагмент 1)



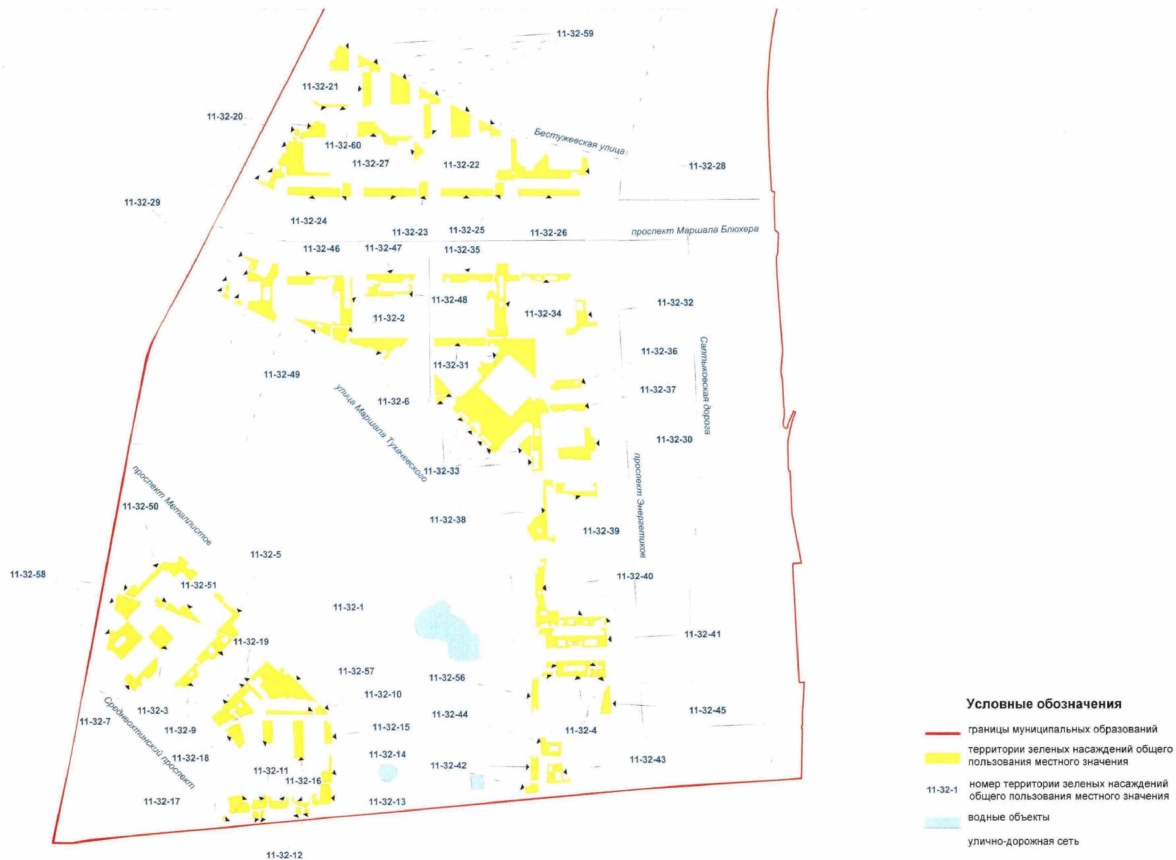
**Территории зеленых насаждений общего пользования местного значения в границах Красногвардейского района Санкт-Петербурга
(внутригородское муниципальное образование города федерального значения Санкт-Петербурга муниципальный округ Полюстрово)**

Фрагмент 1



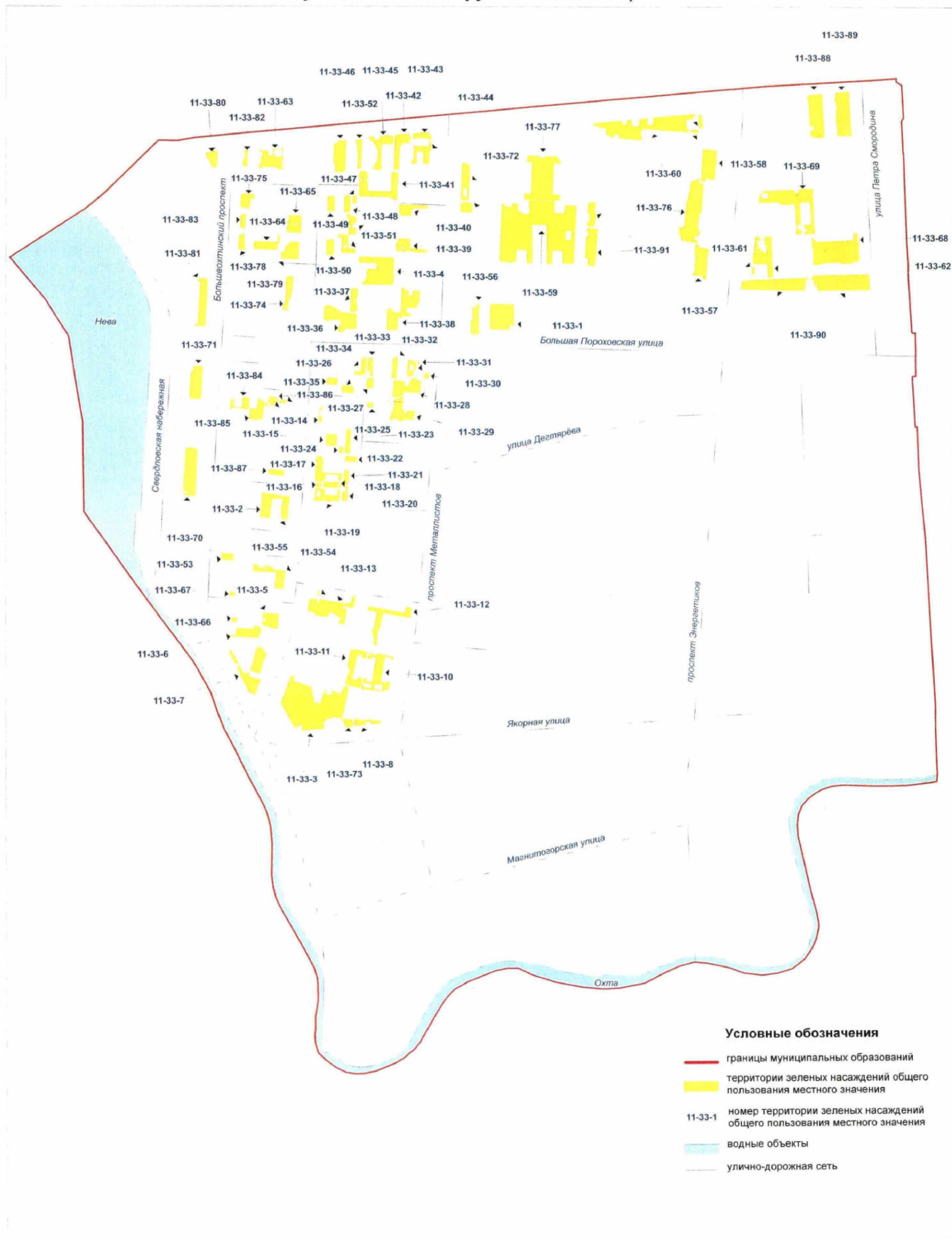
Территории зеленых насаждений общего пользования местного значения в границах Красногвардейского района Санкт-Петербурга
(внутригородское муниципальное образование города федерального значения Санкт-Петербурга муниципальный округ Полюстрово, фрагмент 1)

Схема 32-1



**Территории зеленых насаждений общего пользования местного значения
в границах Красногвардейского района Санкт-Петербурга
(внутригородское муниципальное образование города федерального значения Санкт-Петербурга
муниципальный округ Большая Охта)**

Схема 33



**Территории зеленых насаждений общего пользования местного значения в границах Красногвардейского района Санкт-Петербурга
(внутригородское муниципальное образование города федерального значения Санкт-Петербурга муниципальный округ Малая Охта)**

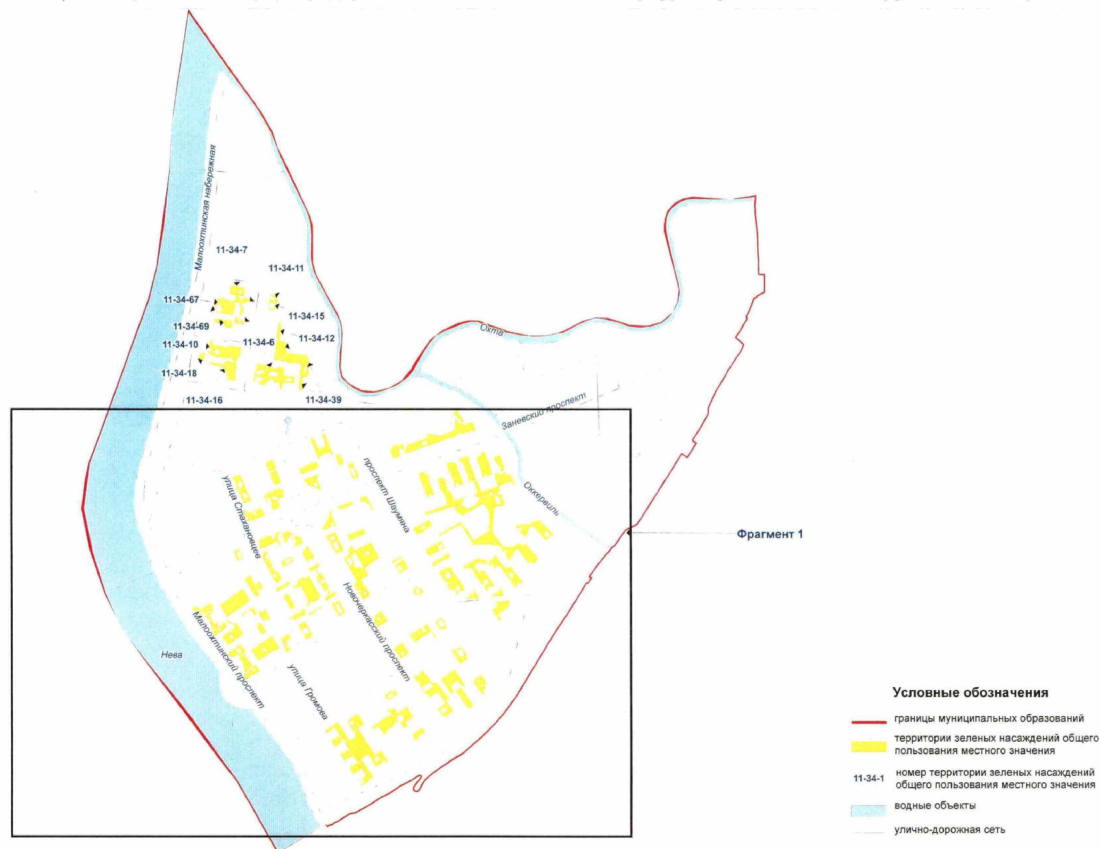
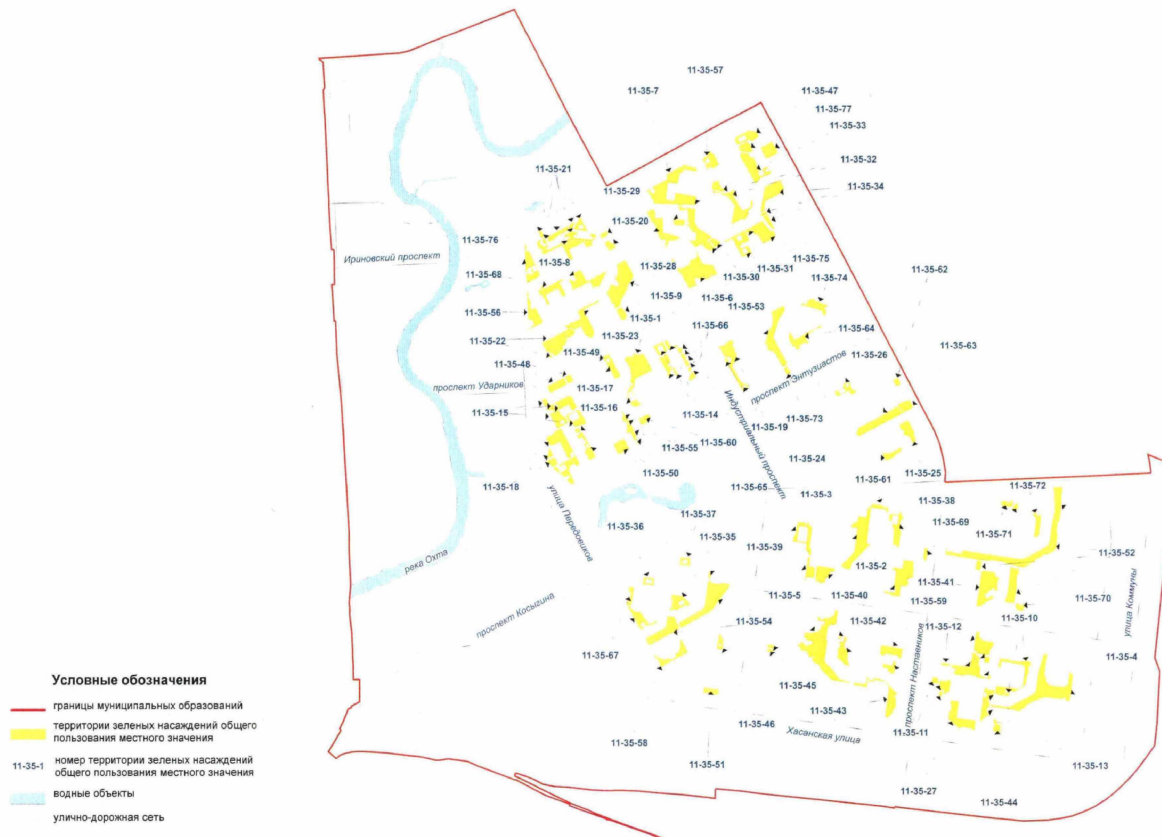


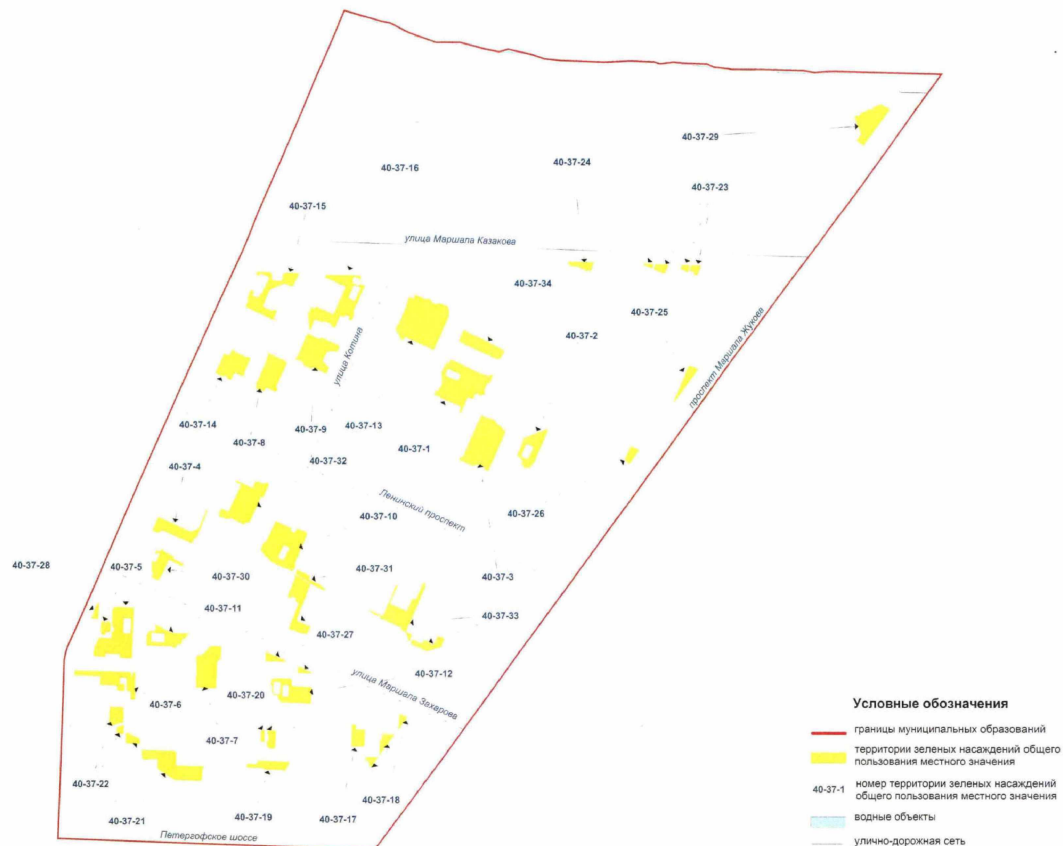
Схема 34-1



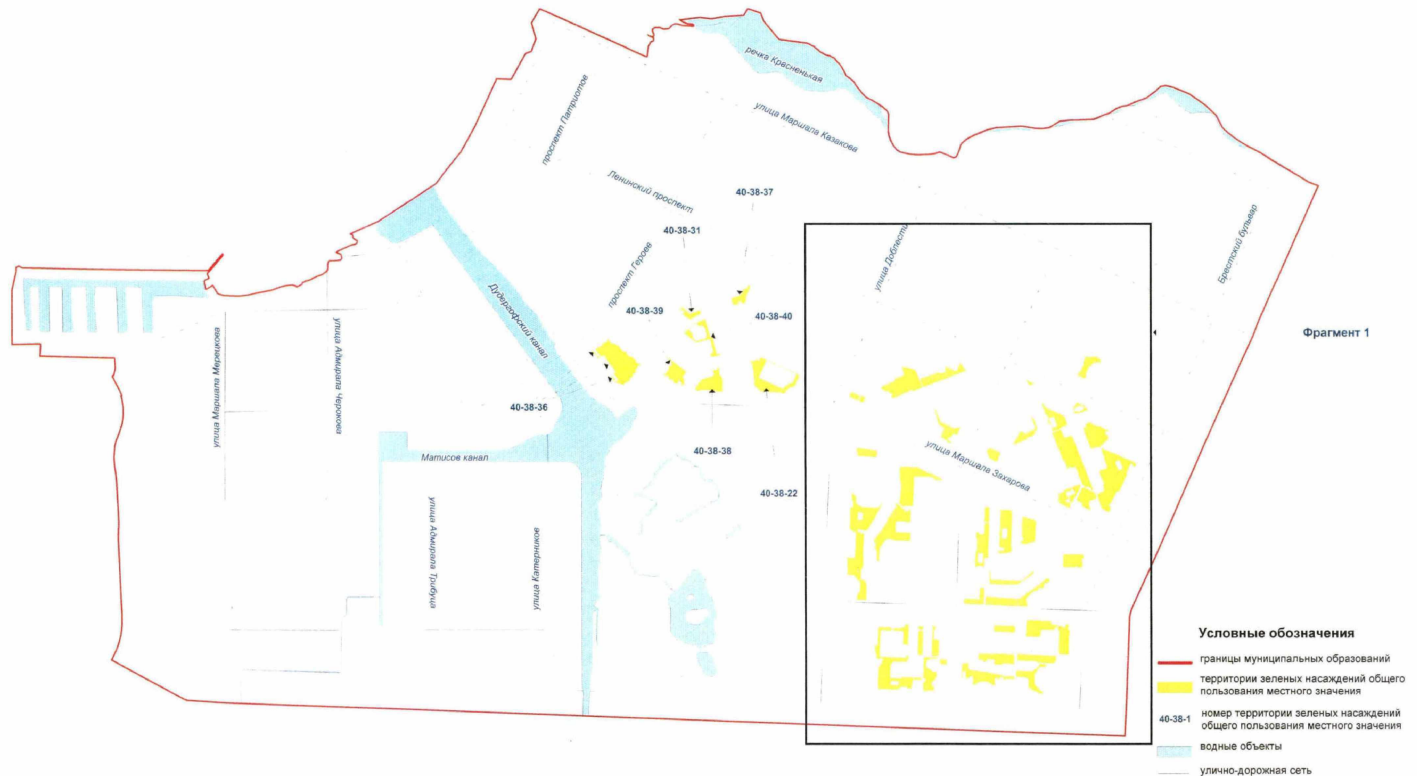
**Территории зеленых насаждений общего пользования местного значения в границах Красногвардейского района Санкт-Петербурга
(внутригородское муниципальное образование города федерального значения Санкт-Петербурга муниципальный округ Пороховые)**



**Территории зеленых насаждений общего пользования местного значения в границах Красносельского района Санкт-Петербурга
(внутригородское муниципальное образование города федерального значения Санкт-Петербурга муниципальный округ Юго-Запад)**



**Территории зеленых насаждений общего пользования местного значения в границах Красносельского района Санкт-Петербурга
(внутригородское муниципальное образование города федерального значения Санкт-Петербурга муниципальный округ Южно-Приморский)**



**Территории зеленых насаждений общего пользования местного значения
в границах Красносельского района Санкт-Петербурга
(внутригородское муниципальное образование города федерального значения Санкт-Петербурга
муниципальный округ Южно-Приморский, фрагмент 1)**

Схема 38-1



Условные обозначения

- границы муниципальных образований
- территории зеленых насаждений общего пользования местного значения
- 40-38-1 номер территории зеленых насаждений общего пользования местного значения
- водные объекты
- улично-дорожная сеть

**Территории зеленых насаждений общего пользования местного значения в границах Красносельского района Санкт-Петербурга
(внутригородское муниципальное образование города федерального значения Санкт-Петербурга муниципальный округ Сосновая Поляна)**



Фрагмент 1

Условные обозначения

- границы муниципальных образований
- территории зеленых насаждений общего пользования местного значения
- 40-39-1 номер территории зеленых насаждений общего пользования местного значения
- водные объекты
- улично-дорожная сеть

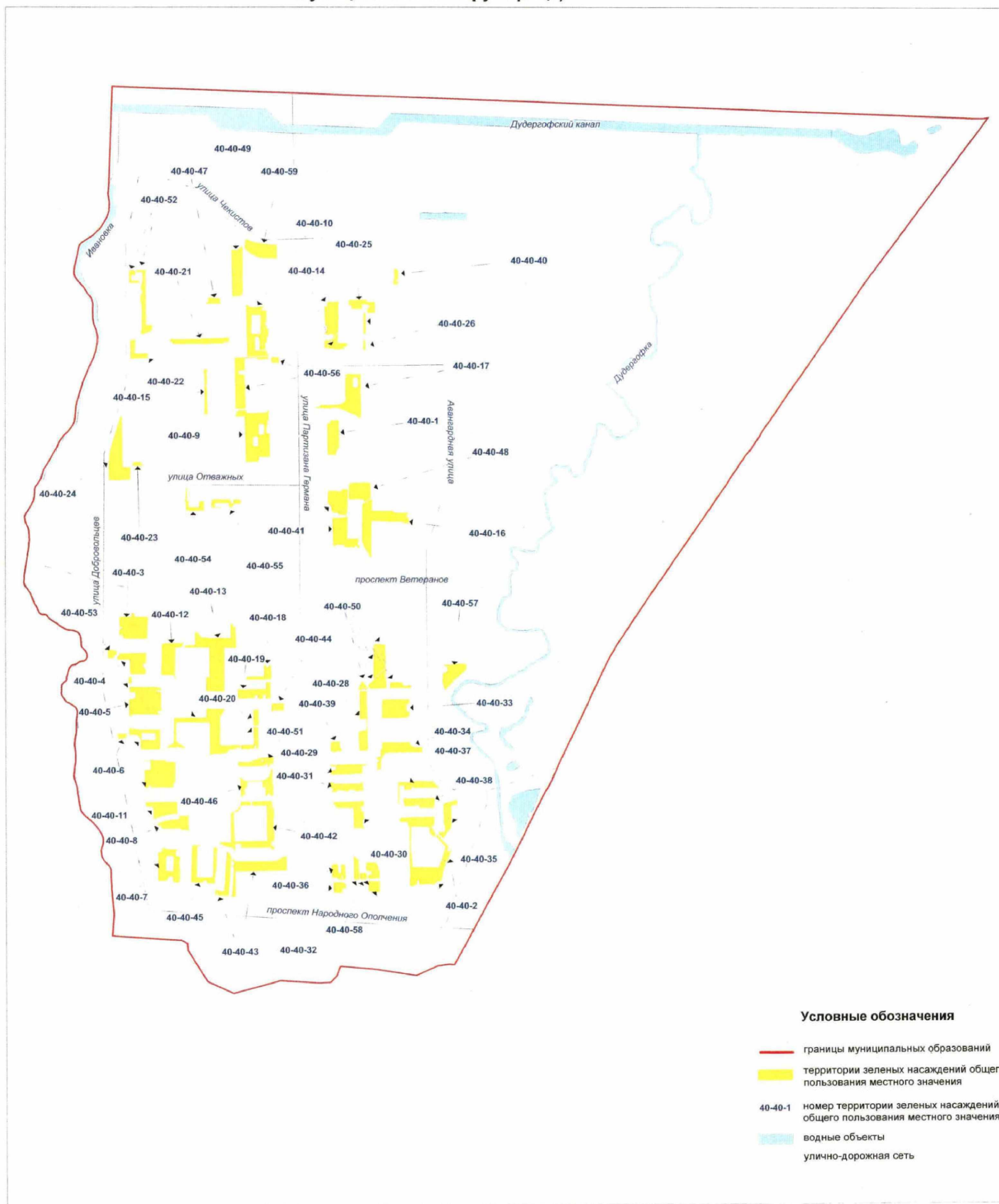
Территории зеленых насаждений общего пользования местного значения в границах Красносельского района Санкт-Петербурга
(внутригородское муниципальное образование города федерального значения Санкт-Петербурга муниципальный округ Сосновая Поляна, фрагмент 1)

Схема 39-1

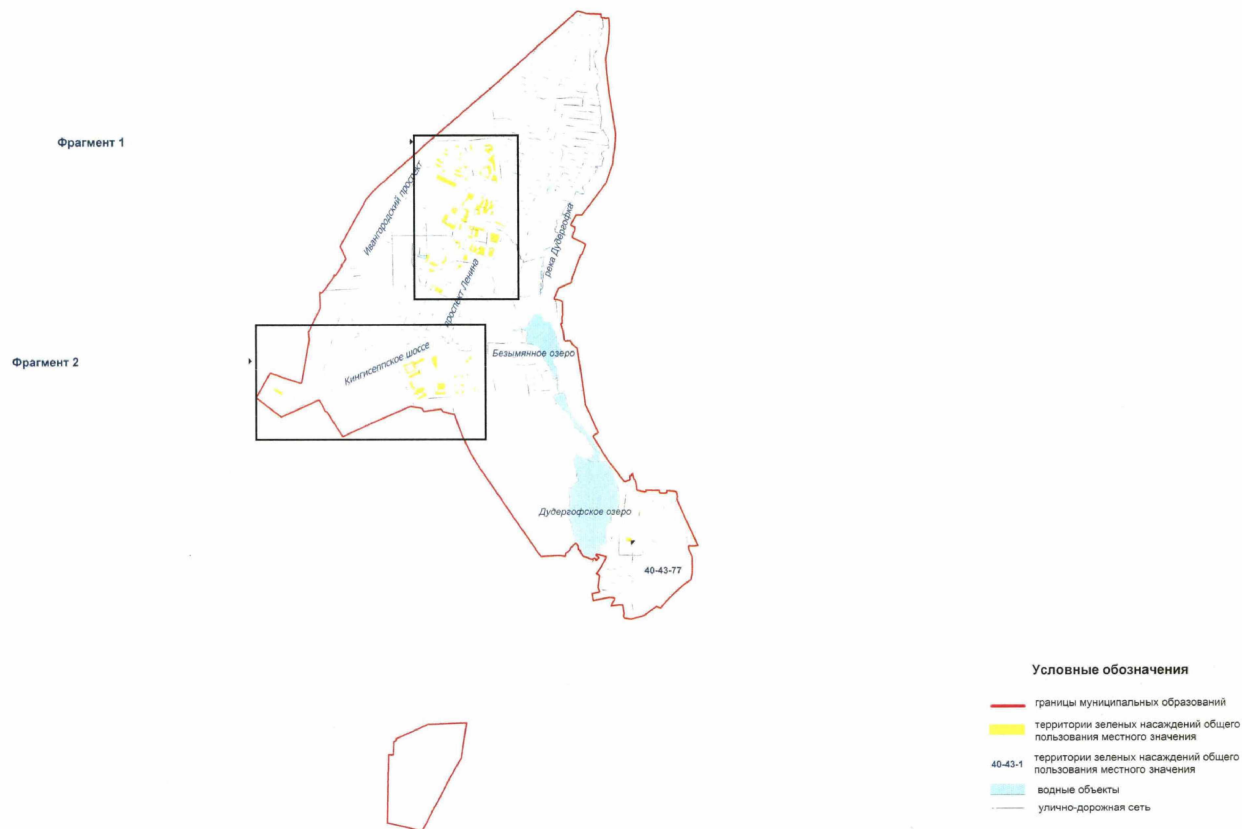


**Территории зеленых насаждений общего пользования местного значения
в границах Красносельского района Санкт-Петербурга
(внутригородское муниципальное образование города федерального значения Санкт-Петербурга
муниципальный округ Урицк)**

Схема 40



**Территории зеленых насаждений общего пользования местного значения в границах Красносельского района Санкт-Петербурга
(внутригородское муниципальное образование города федерального значения Санкт-Петербурга город Красное Село)**



**Территории зеленых насаждений общего пользования местного значения
в границах Красносельского района Санкт-Петербурга**

Схема 43-1

**(внутригородское муниципальное образование города федерального значения Санкт-Петербурга
город Красное Село, фрагмент 1)**



Условные обозначения

- границы муниципальных образований
- территории зеленых насаждений общего пользования местного значения
- 40-43-1 номер территории зеленых насаждений общего пользования местного значения
- водные объекты
- улично-дорожная сеть

Территории зеленых насаждений общего пользования местного значения в границах Красносельского района Санкт-Петербурга
(внутригородское муниципальное образование города федерального значения Санкт-Петербурга город Красное Село, фрагмент 2)

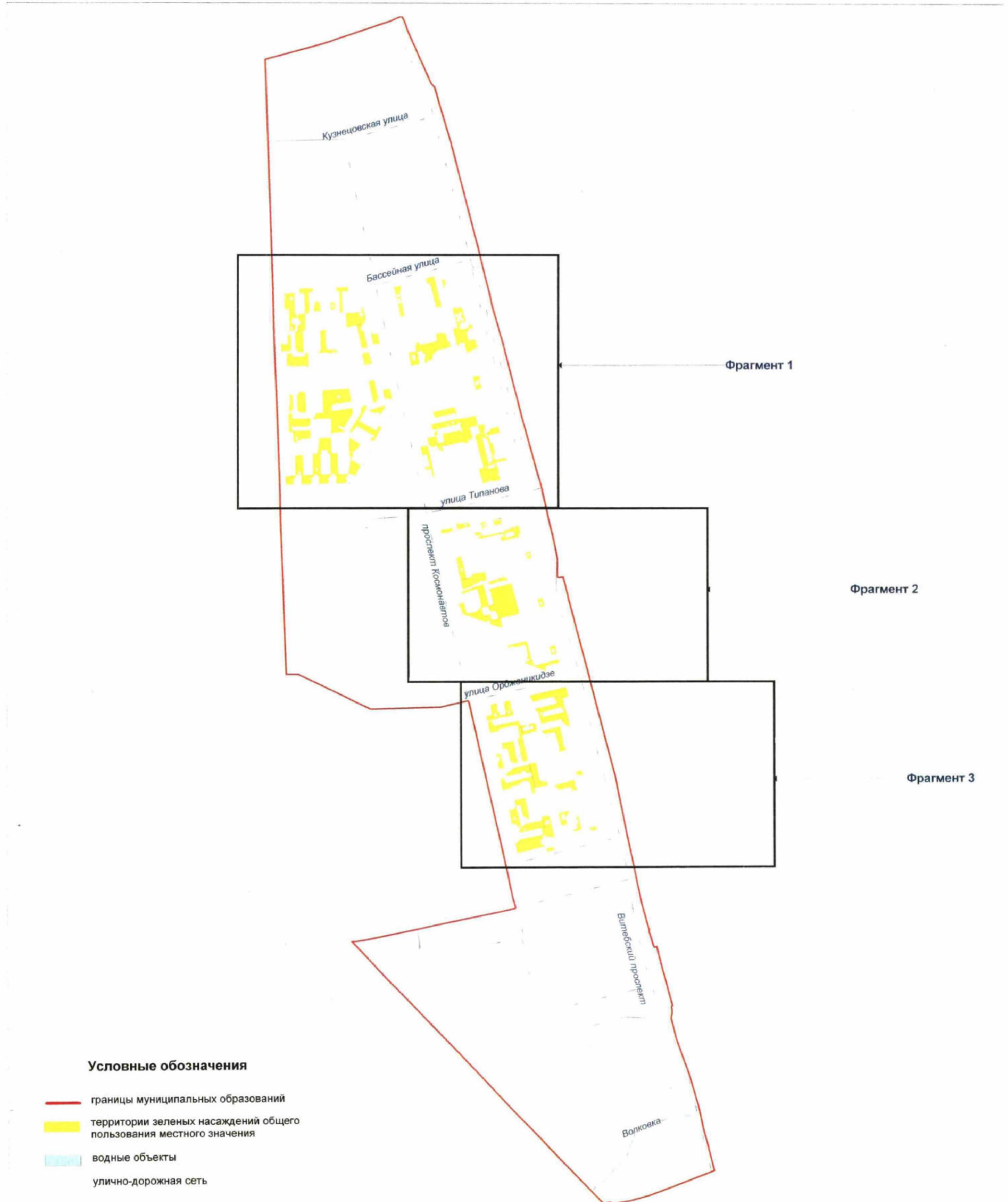
Схема 43-2



**Территории зеленых насаждений общего пользования местного значения
в границах Московского района Санкт-Петербурга**

Схема 45

**(внутригородское муниципальное образование города федерального значения Санкт-Петербурга
муниципальный округ Гагаринское)**



Территории зеленых насаждений общего пользования местного значения в границах Московского района Санкт-Петербурга
(внутригородское муниципальное образование города федерального значения Санкт-Петербурга муниципальный округ Гагаринское, фрагмент 1)

Схема 45-1



Территории зеленых насаждений общего пользования местного значения в границах Московского района Санкт-Петербурга
(внутригородское муниципальное образование города федерального значения Санкт-Петербурга муниципальный округ Гагаринское, фрагмент 2)

Схема 45-2



Территории зеленых насаждений общего пользования местного значения в границах Московского района Санкт-Петербурга
(внутригородское муниципальное образование города федерального значения Санкт-Петербурга муниципальный округ Гагаринское, фрагмент 3)

Схема 45-3



**Территории зеленых насаждений общего пользования местного значения
в границах Московского района Санкт-Петербурга
(внутригородское муниципальное образование города федерального значения Санкт-Петербурга
муниципальный округ Новоизмайловское)**

Схема 46



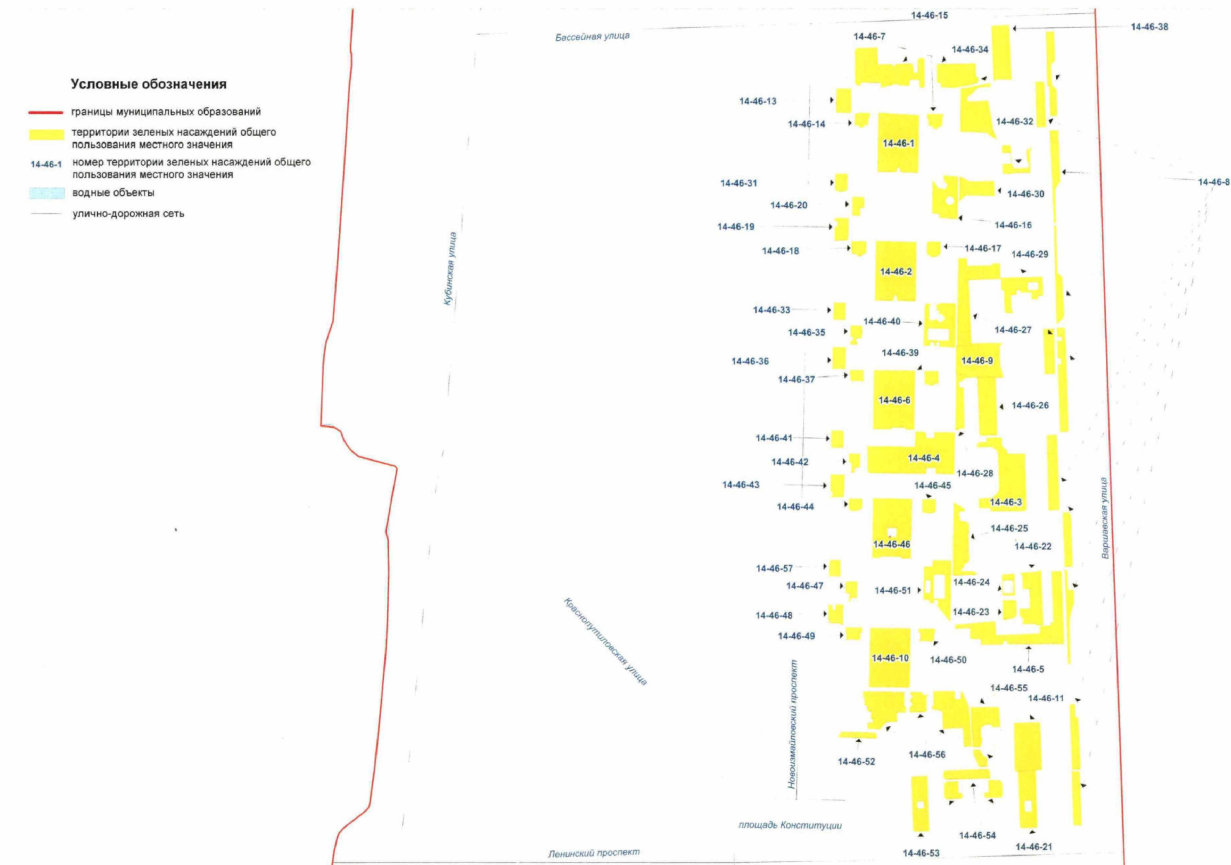
**Территории зеленых насаждений общего пользования местного значения в границах Московского района Санкт-Петербурга
(внутригородское муниципальное образование города федерального значения Санкт-Петербурга
муниципальный округ Новоизмайловское, фрагмент 1)**

Схема 46-1



Территории зеленых насаждений общего пользования местного значения в границах Московского района Санкт-Петербурга
(внутригородское муниципальное образование города федерального значения Санкт-Петербурга
муниципальный округ Новоизмайловское, фрагмент 2)

Схема 46-2

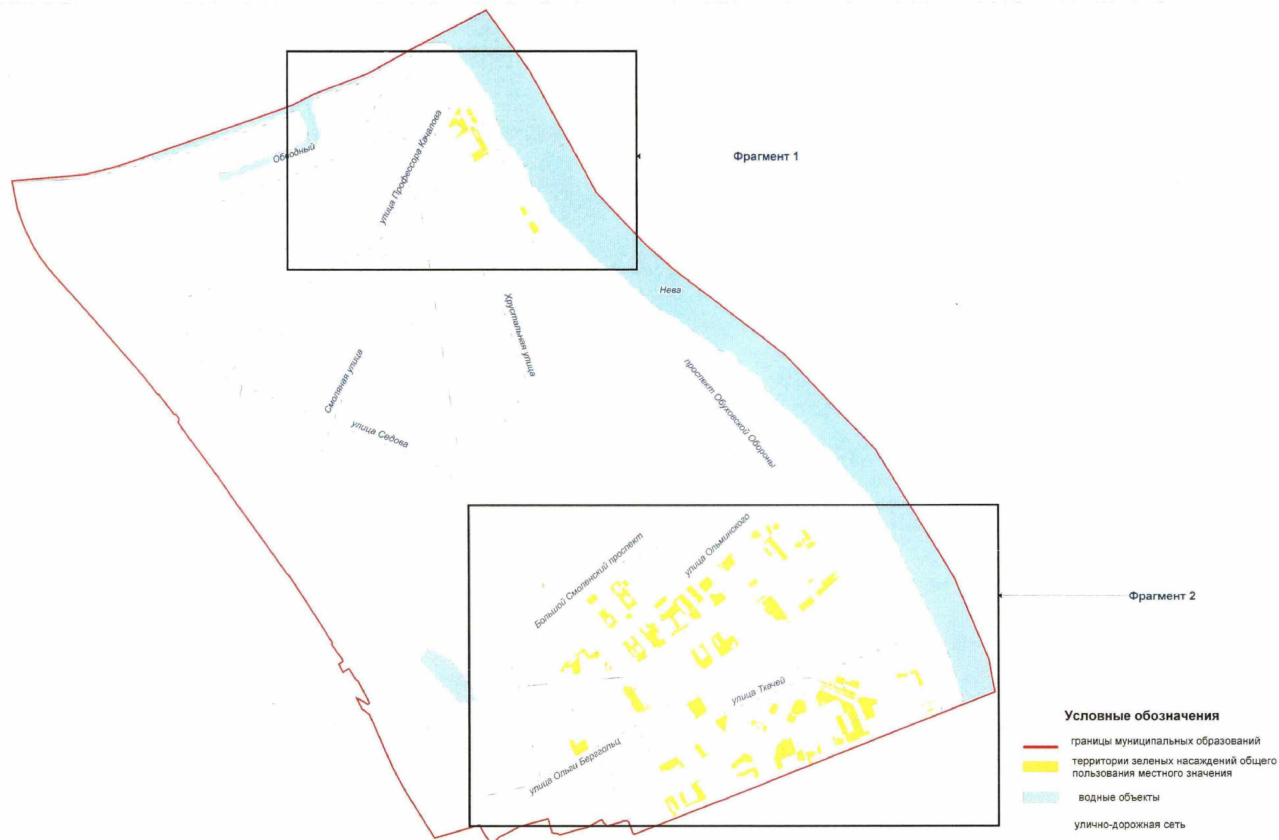


Территории зеленых насаждений общего пользования местного значения в границах Московского района Санкт-Петербурга
(внутригородское муниципальное образование города федерального значения Санкт-Петербурга
муниципальный округ Новоизмайловское, фрагмент 3)

Схема 46-3



**Территории зеленых насаждений общего пользования местного значения в границах Невского района Санкт-Петербурга
(внутригородское муниципальное образование города федерального значения Санкт-Петербурга муниципальный округ Невская застава)**



Территории зеленых насаждений общего пользования местного значения в границах Невского района Санкт-Петербурга

Схема 49-1

(внутригородское муниципальное образование города федерального значения Санкт-Петербурга
муниципальный округ Невская застава, фрагмент 1)



**Территории зеленых насаждений общего пользования местного значения в границах Невского района Санкт-Петербурга
(внутригородское муниципальное образование города федерального значения Санкт-Петербурга муниципальный округ Ивановский)**



**Территории зеленых насаждений общего пользования местного значения в границах Невского района Санкт-Петербурга
(внутригородское муниципальное образование города федерального значения Санкт-Петербурга муниципальный округ Ивановский, фрагмент 1)**

Схема 50-1



**Территории зеленых насаждений общего пользования местного значения в границах Невского района Санкт-Петербурга
(внутригородское муниципальное образование города федерального значения Санкт-Петербурга муниципальный округ Ивановский, фрагмент 2)**

Схема 50-2



**Территории зеленых насаждений общего пользования местного значения в границах Невского района Санкт-Петербурга
(внутригородское муниципальное образование города федерального значения Санкт-Петербурга муниципальный округ Обуховский)**

Фрагмент 1



Фрагмент 2

Условные обозначения

- границы муниципальных образований
- территории зеленых насаждений общего пользования местного значения
- водные объекты
- улично-дорожная сеть

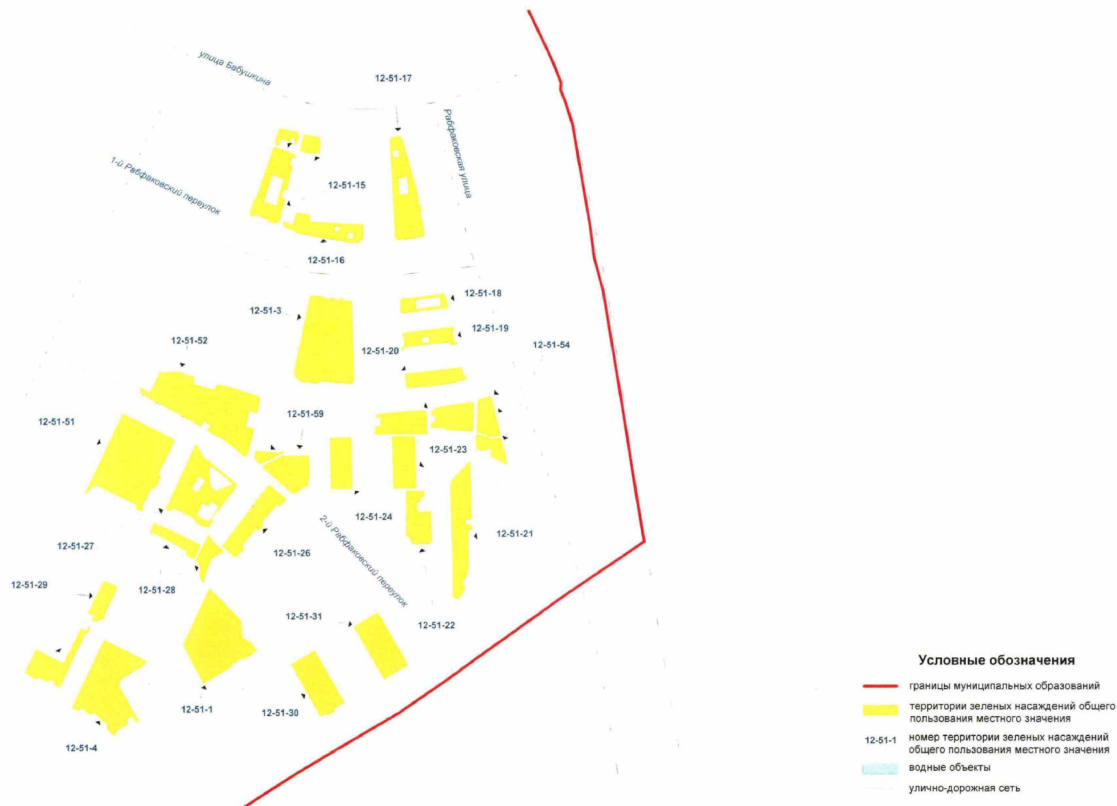
**Территории зеленых насаждений общего пользования местного значения в границах Невского района Санкт-Петербурга
(внутригородское муниципальное образование города федерального значения Санкт-Петербурга муниципальный округ Обуховский, фрагмент 1)**

Схема 51-1



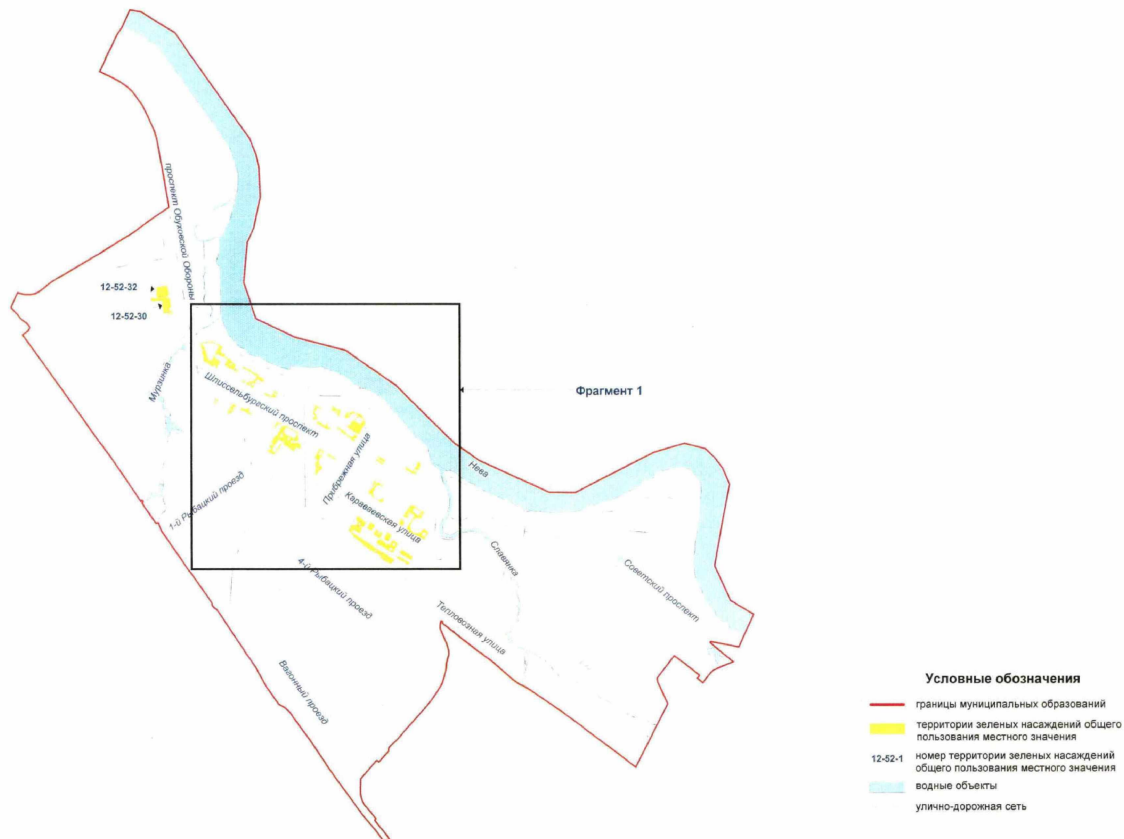
Территории зеленых насаждений общего пользования местного значения в границах Невского района Санкт-Петербурга
(внутригородское муниципальное образование города федерального значения Санкт-Петербурга муниципальный округ Обуховский, фрагмент 2)

Схема 51-2



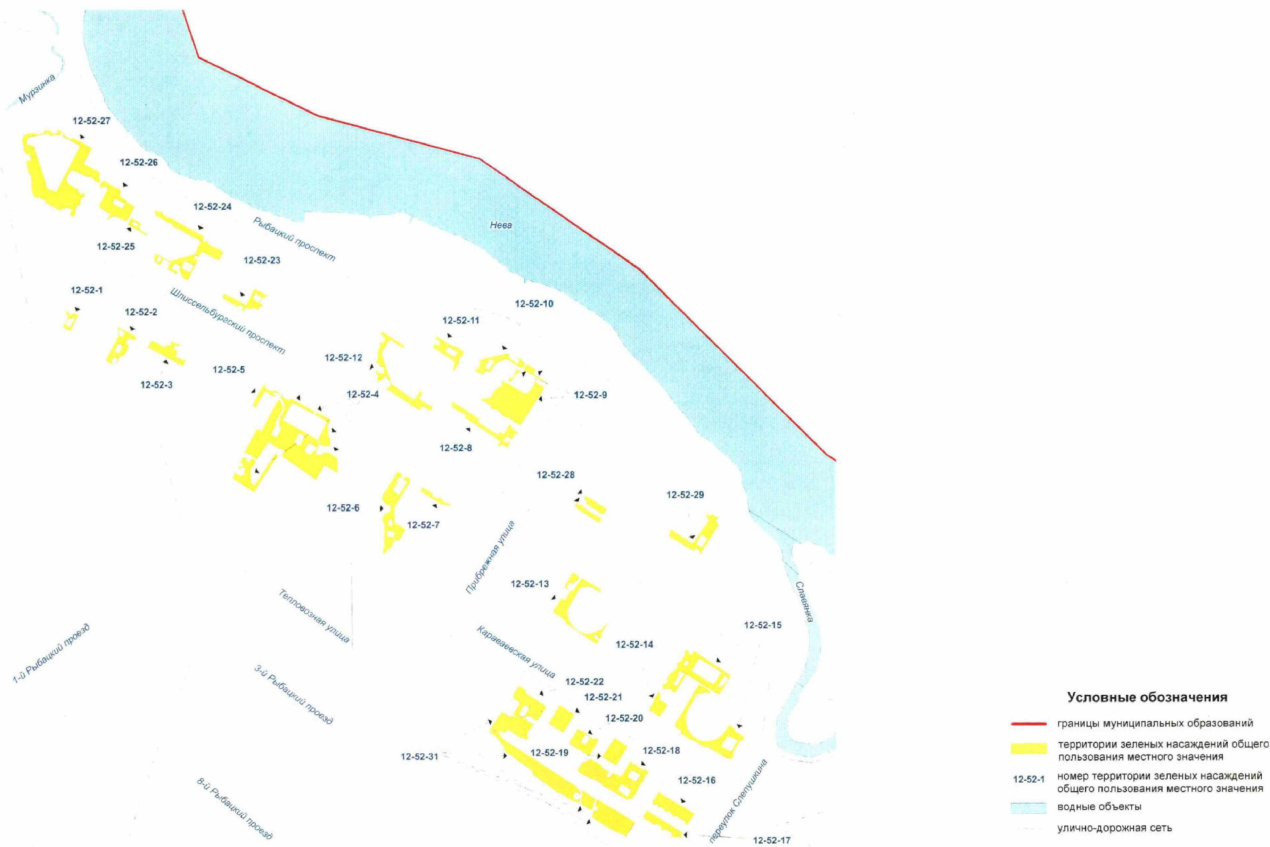
**Территории зеленых насаждений общего пользования местного значения в границах Невского района Санкт-Петербурга
(внутригородское муниципальное образование города федерального значения Санкт-Петербурга муниципальный округ Рыбацкое)**

Схема 52



Территории зеленых насаждений общего пользования местного значения в границах Невского района Санкт-Петербурга
(внутригородское муниципальное образование города федерального значения Санкт-Петербурга муниципальный округ Рыбацкое, фрагмент 1)

Схема 52-1

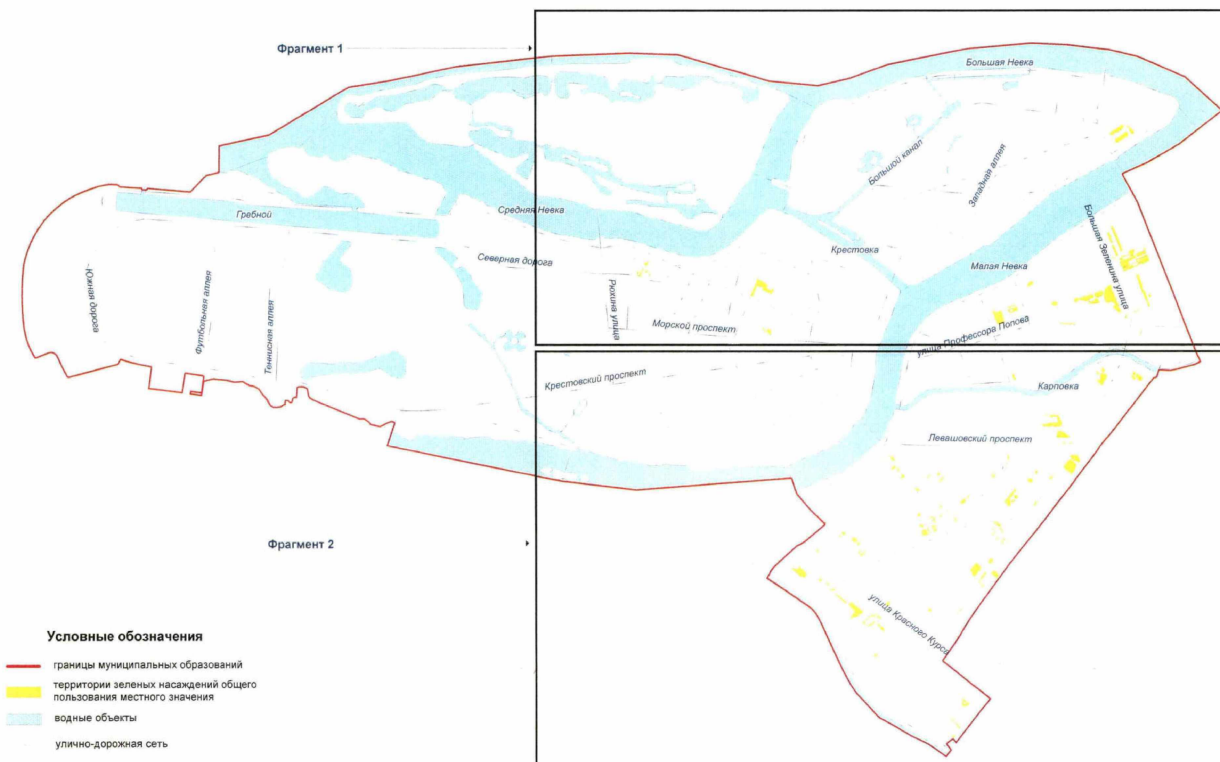


**Территории зеленых насаждений общего пользования местного значения в границах Невского района Санкт-Петербурга
(внутригородское муниципальное образование города федерального значения Санкт-Петербурга муниципальный округ Правобережный)**

Схема 57



**Территории зеленых насаждений общего пользования местного значения в границах Петроградского района Санкт-Петербурга
(внутригородское муниципальное образование города федерального значения Санкт-Петербурга муниципальный округ Чкаловское)**



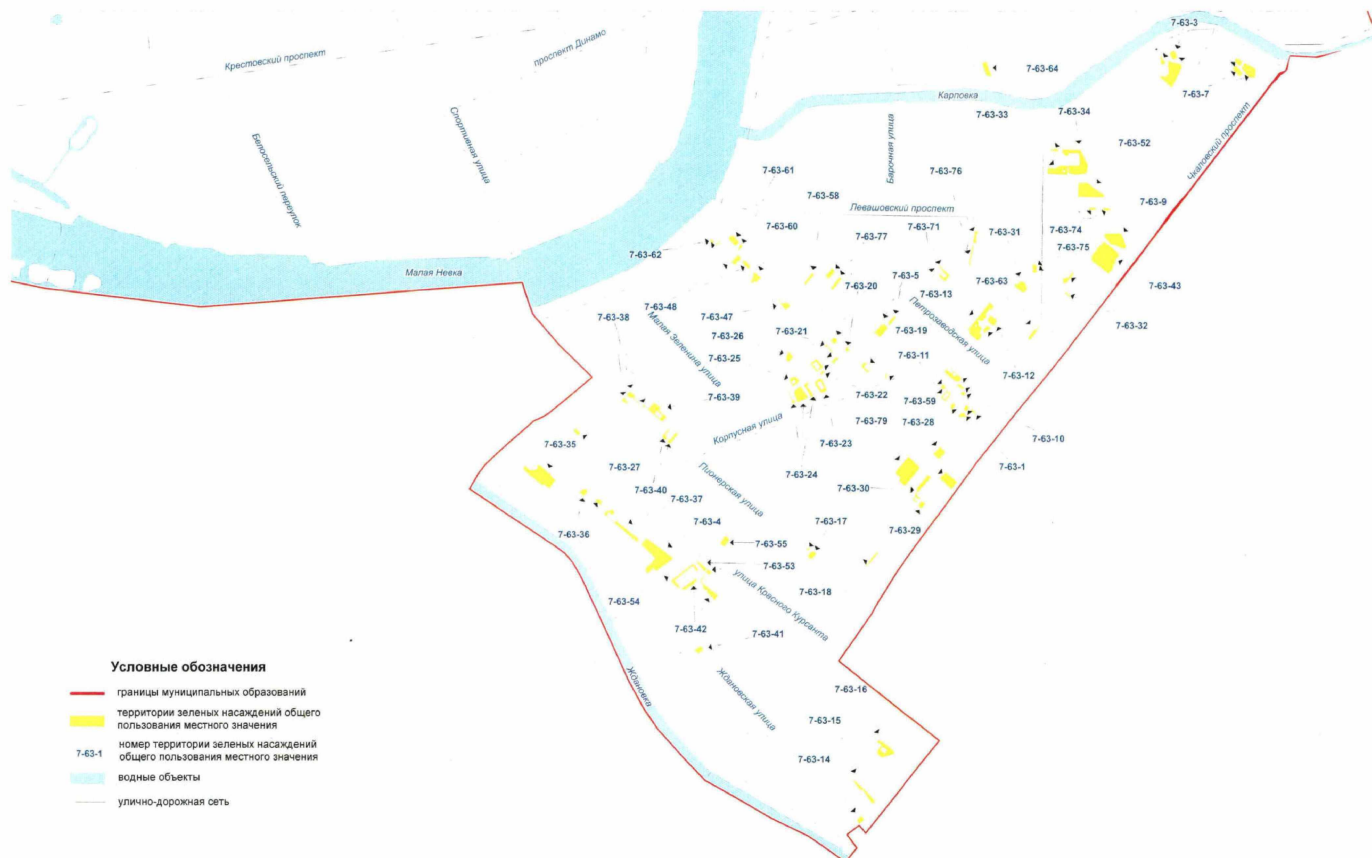
Территории зеленых насаждений общего пользования местного значения в границах Петроградского района Санкт-Петербурга
(внутригородское муниципальное образование города федерального значения Санкт-Петербурга муниципальный округ Чкаловское, фрагмент 1)

Схема 63-1



**Территории зеленых насаждений общего пользования местного значения в границах Петроградского района Санкт-Петербурга
(внутригородское муниципальное образование города федерального значения Санкт-Петербурга муниципальный округ Чкаловское, фрагмент 2)**

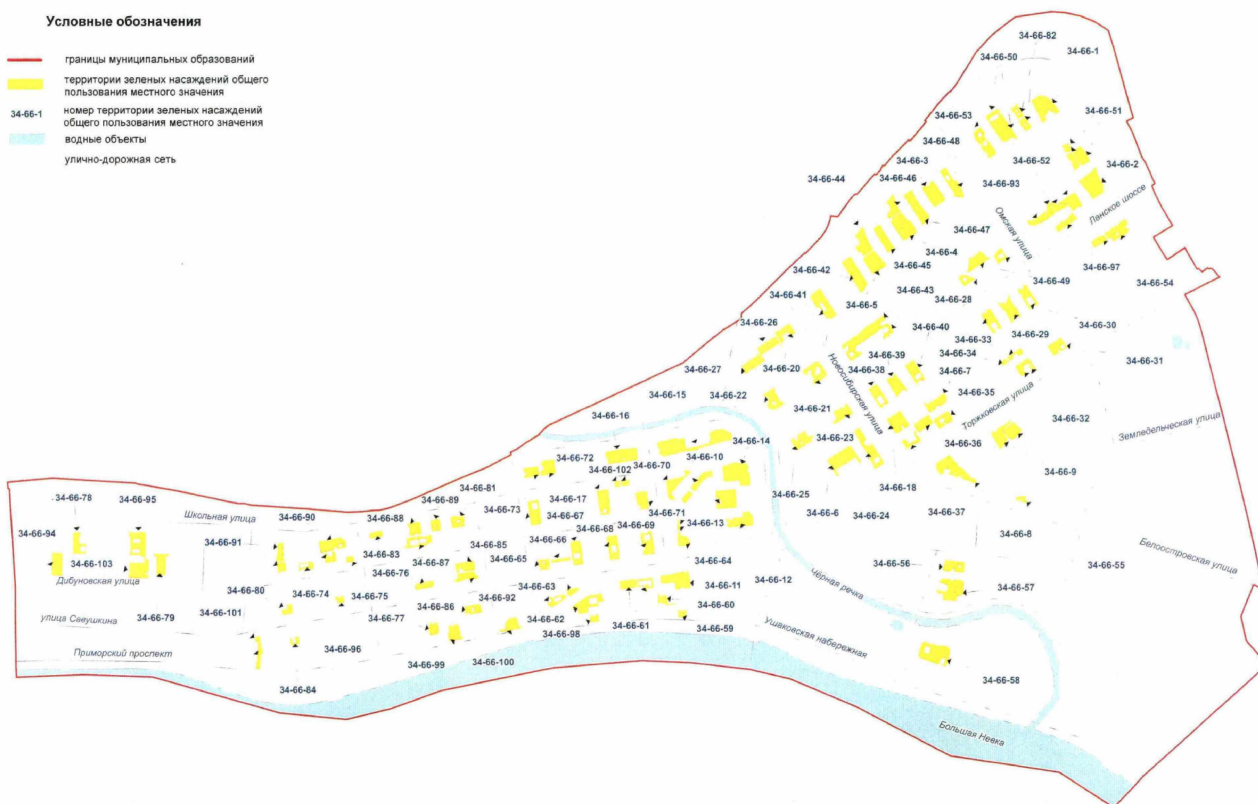
Схема 63-2



**Территории зеленых насаждений общего пользования местного значения в границах Приморского района Санкт-Петербурга
(внутригородское муниципальное образование города федерального значения Санкт-Петербурга муниципальный округ Ланское)**

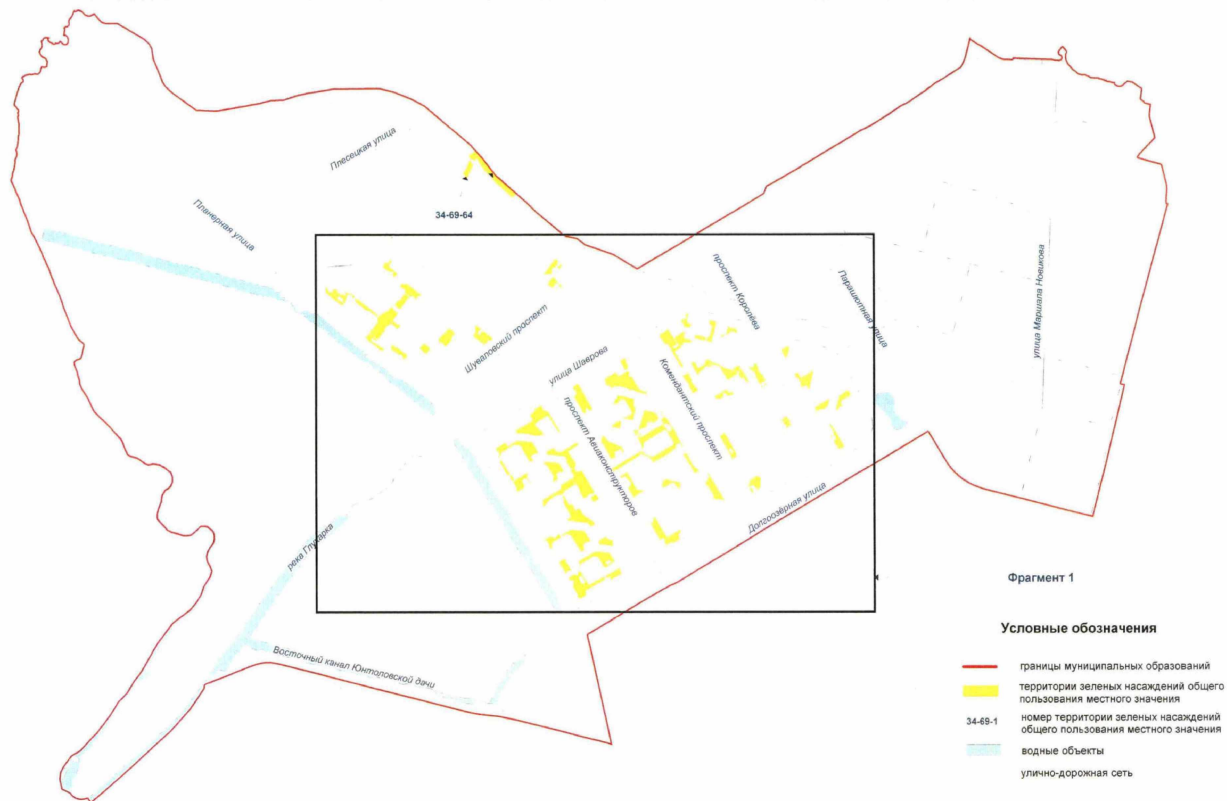
Условные обозначения

- границы муниципальных образований
- территории зеленых насаждений общего пользования местного значения
- 34-66-1 номер территории зеленых насаждений общего пользования местного значения
- водные объекты
- улично-дорожная сеть



**Территории зеленых насаждений общего пользования местного значения в границах Приморского района Санкт-Петербурга
(внутригородское муниципальное образование города федерального значения Санкт-Петербурга муниципальный округ Юнтолово)**

Схема 69



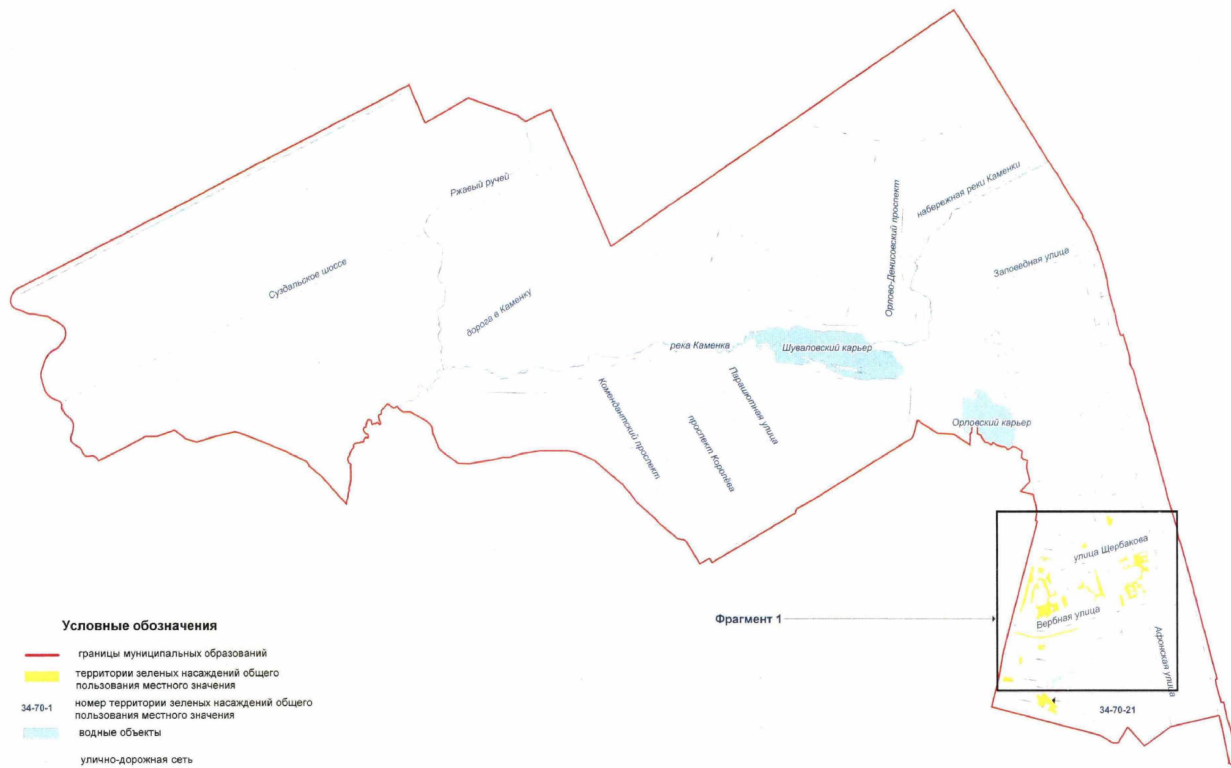
**Территории зеленых насаждений общего пользования местного значения в границах Приморского района Санкт-Петербурга
(внутригородское муниципальное образование города федерального значения Санкт-Петербурга муниципальный округ Юнтолово, фрагмент 1)**

Схема 69-1



**Территории зеленых насаждений общего пользования местного значения в границах Приморского района Санкт-Петербурга
(внутригородское муниципальное образование города федерального значения Санкт-Петербурга муниципальный округ Коломяги)**

Схема 70



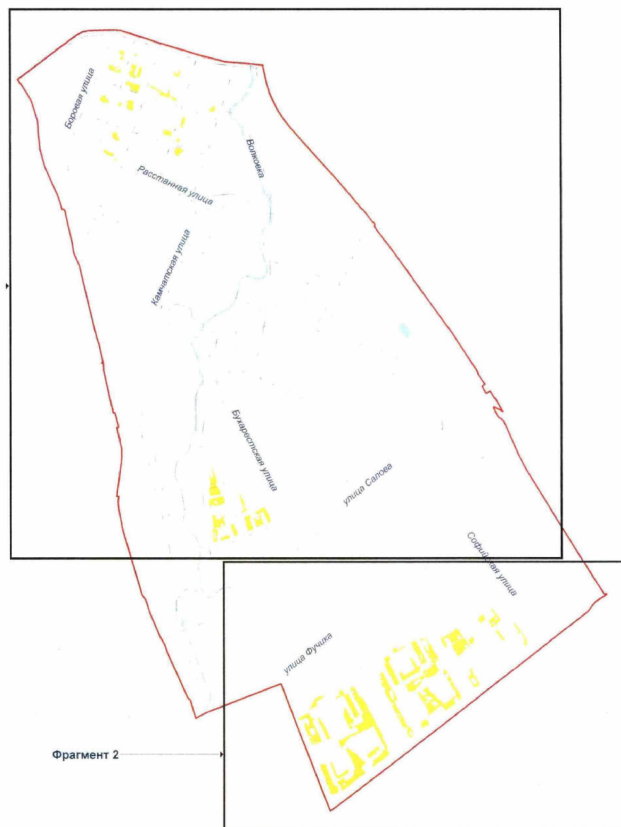
**Территории зеленых насаждений общего пользования местного значения в границах Приморского района Санкт-Петербурга
(внутригородское муниципальное образование города федерального значения Санкт-Петербурга муниципальный округ Коломаги, фрагмент 1)**

Схема 70-1



**Территории зеленых насаждений общего пользования местного значения в границах Фрунзенского района Санкт-Петербурга
(внутригородское муниципальное образование города федерального значения Санкт-Петербурга муниципальный округ Волковское)**

Фрагмент 1

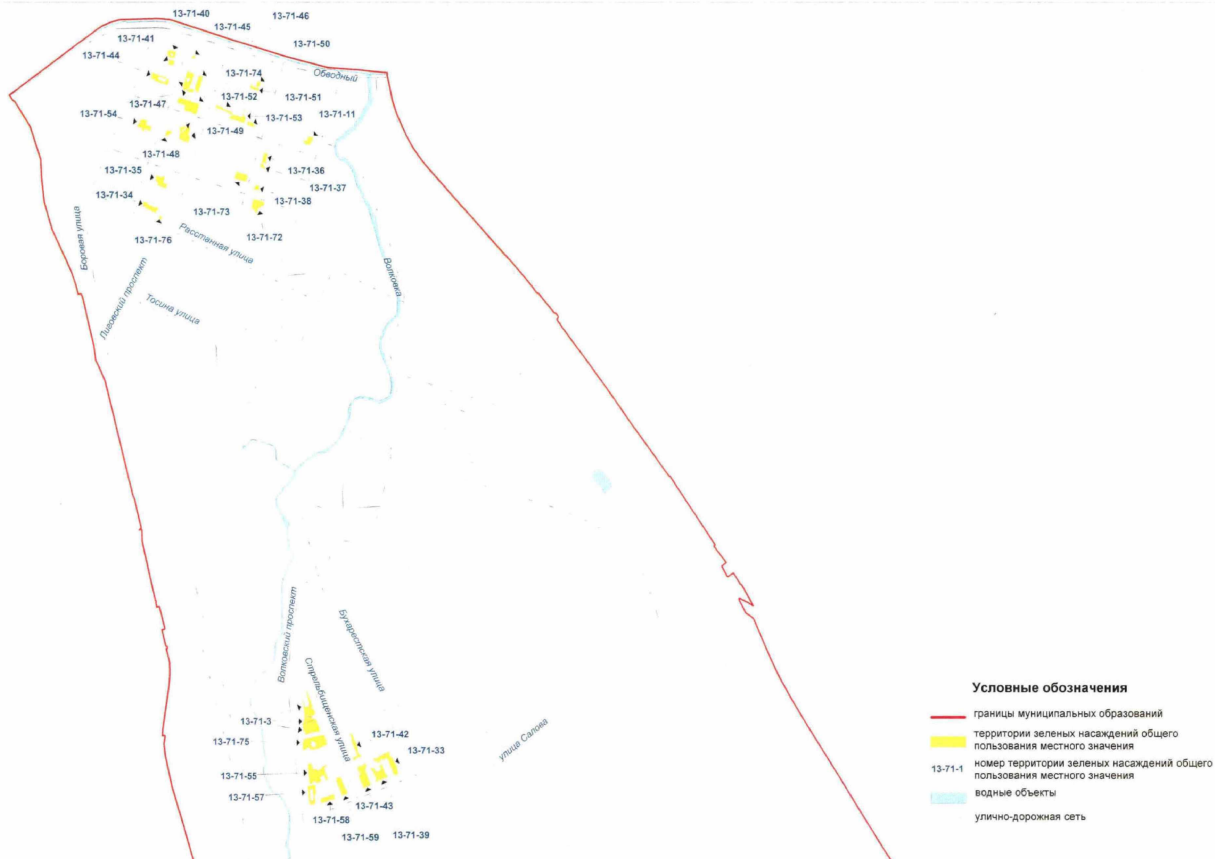


Фрагмент 2

Условные обозначения

- границы муниципальных образований
- территории зеленых насаждений общего пользования местного значения
- водные объекты
- улично-дорожная сеть

Территории зеленых насаждений общего пользования местного значения в границах Фрунзенского района Санкт-Петербурга Схема 71-1
(внутригородское муниципальное образование города федерального значения Санкт-Петербурга муниципальный округ Волковское, фрагмент 1)

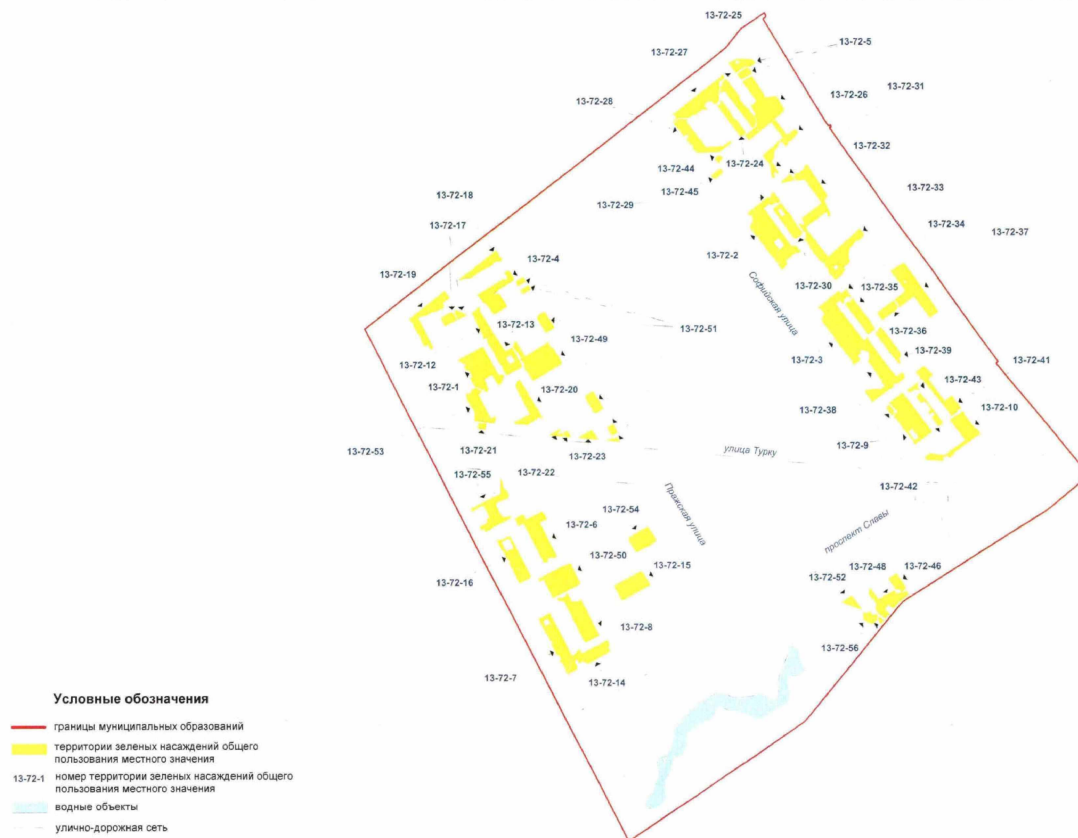


Территории зеленых насаждений общего пользования местного значения в границах Фрунзенского района Санкт-Петербурга
(внутригородское муниципальное образование города федерального значения Санкт-Петербурга муниципальный округ Волковское, фрагмент 2)

Схема 71-2

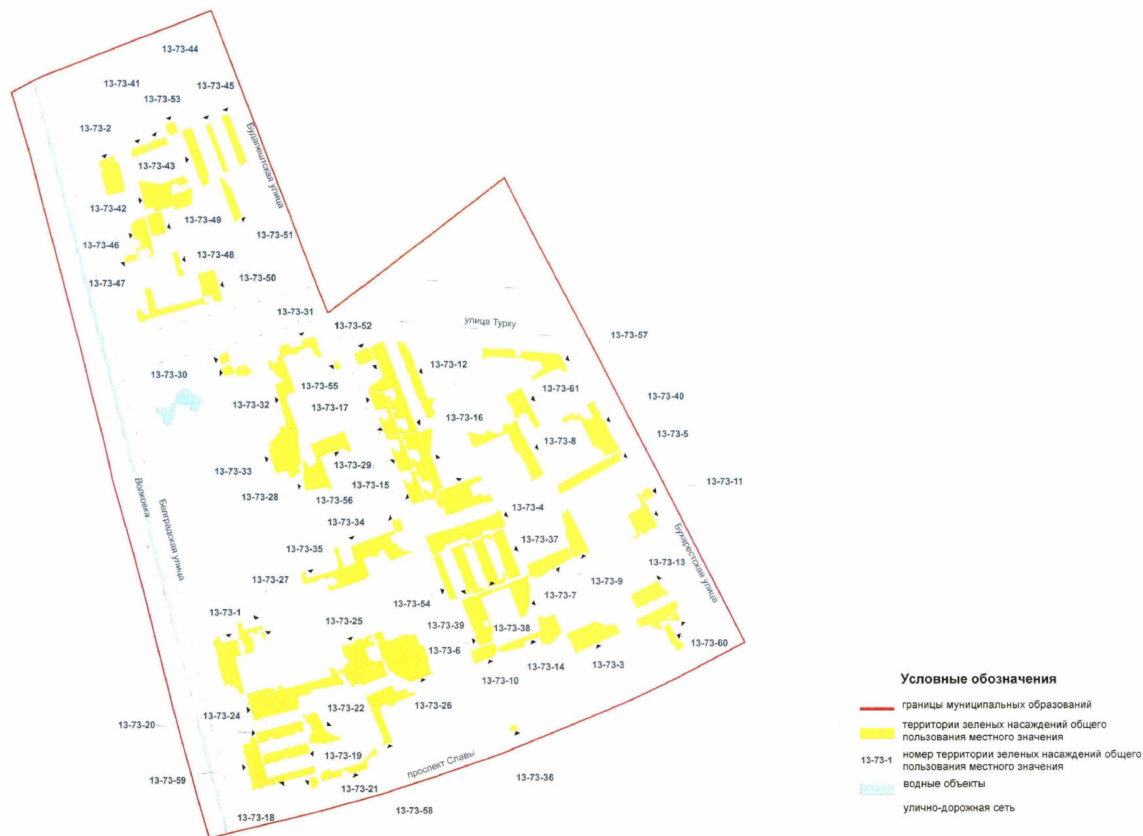


**Территории зеленых насаждений общего пользования местного значения в границах Фрунзенского района Санкт-Петербурга
(внутригородское муниципальное образование города федерального значения Санкт-Петербурга муниципальный округ № 72)**

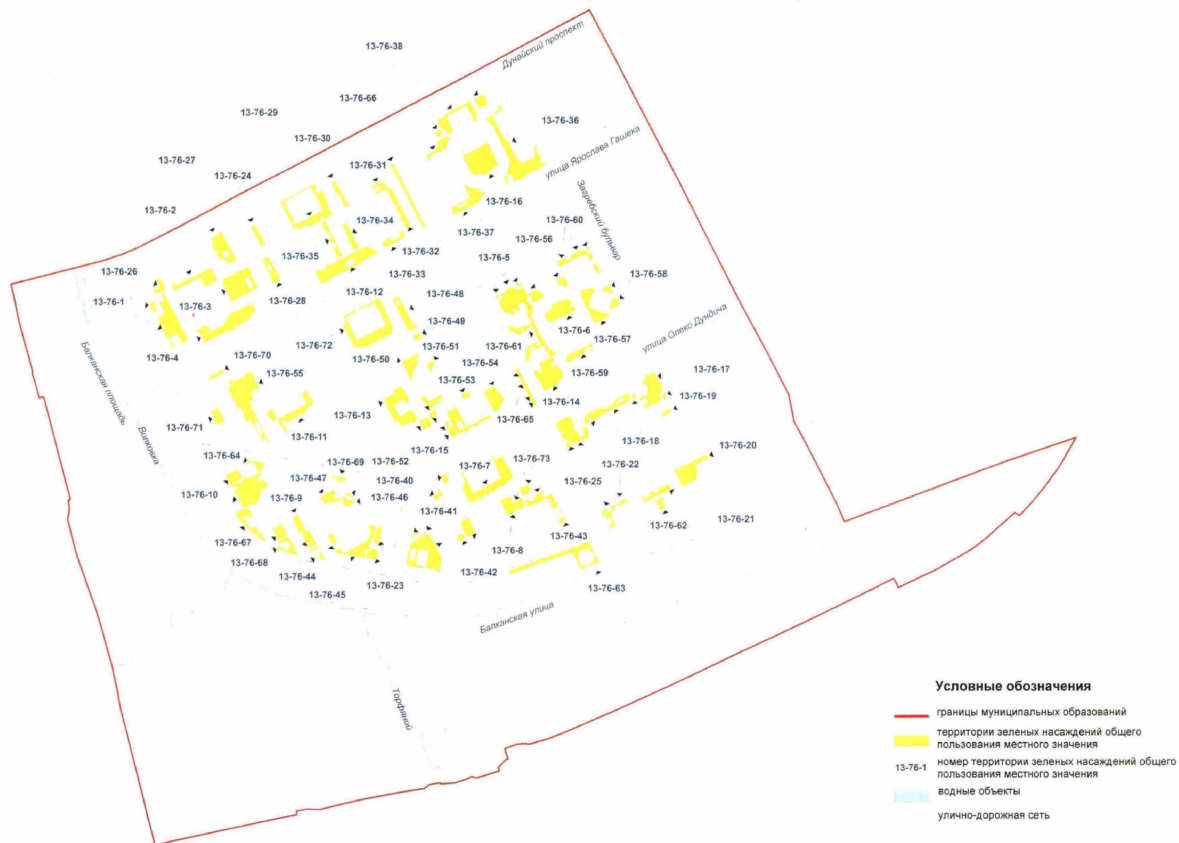


**Территории зеленых насаждений общего пользования местного значения в границах Фрунзенского района Санкт-Петербурга
(внутригородское муниципальное образование города федерального значения Санкт-Петербурга муниципальный округ Купчино)**

Схема 73

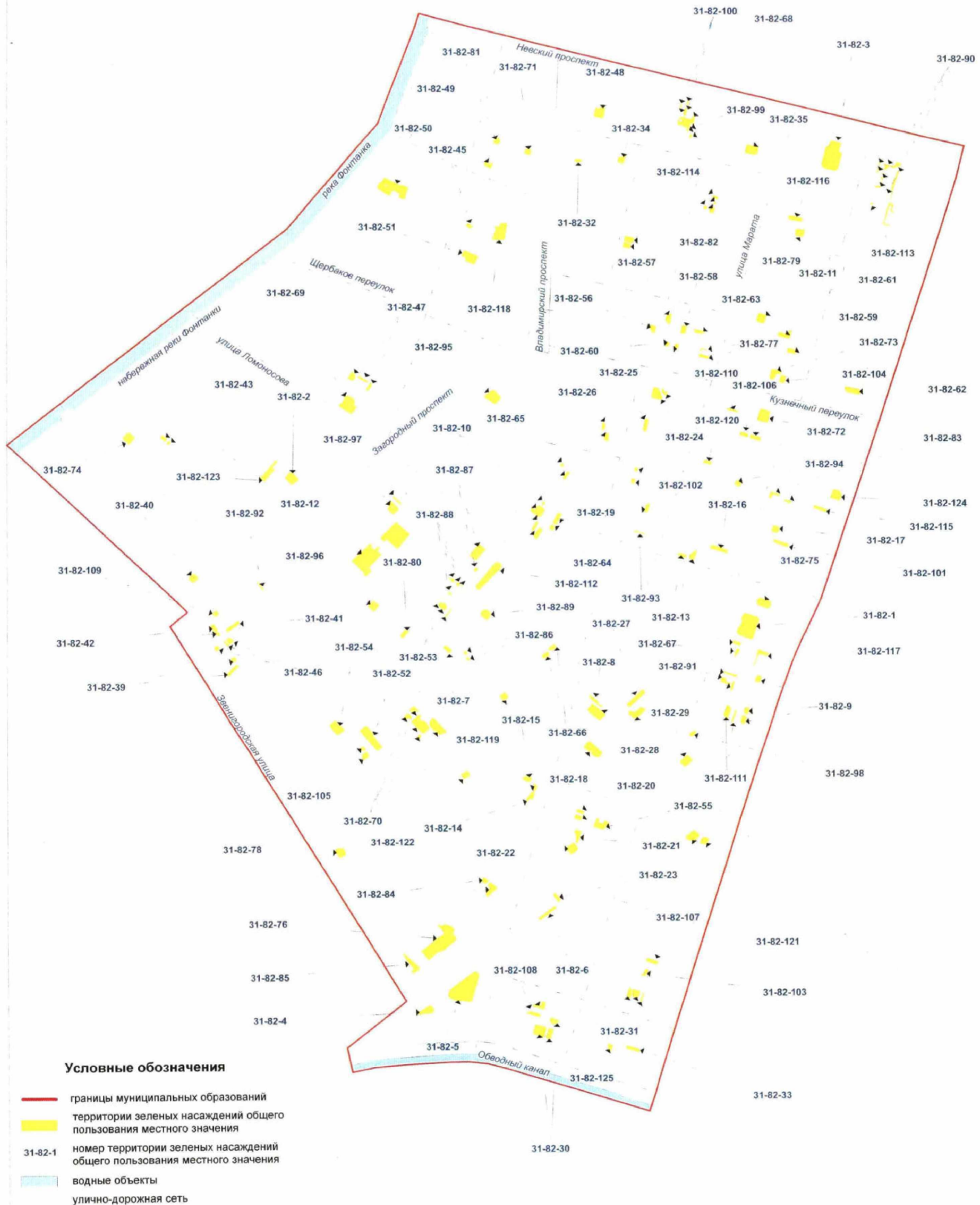


**Территории зеленых насаждений общего пользования местного значения в границах Фрунзенского района Санкт-Петербурга
(внутригородское муниципальное образование города федерального значения Санкт-Петербурга муниципальный округ Балканский)**



**Территории зеленых насаждений общего пользования местного значения
в границах Центрального района Санкт-Петербурга
(внутригородское муниципальное образование города федерального значения
Санкт-Петербурга муниципальный округ Владимирский округ)**

Схема 82



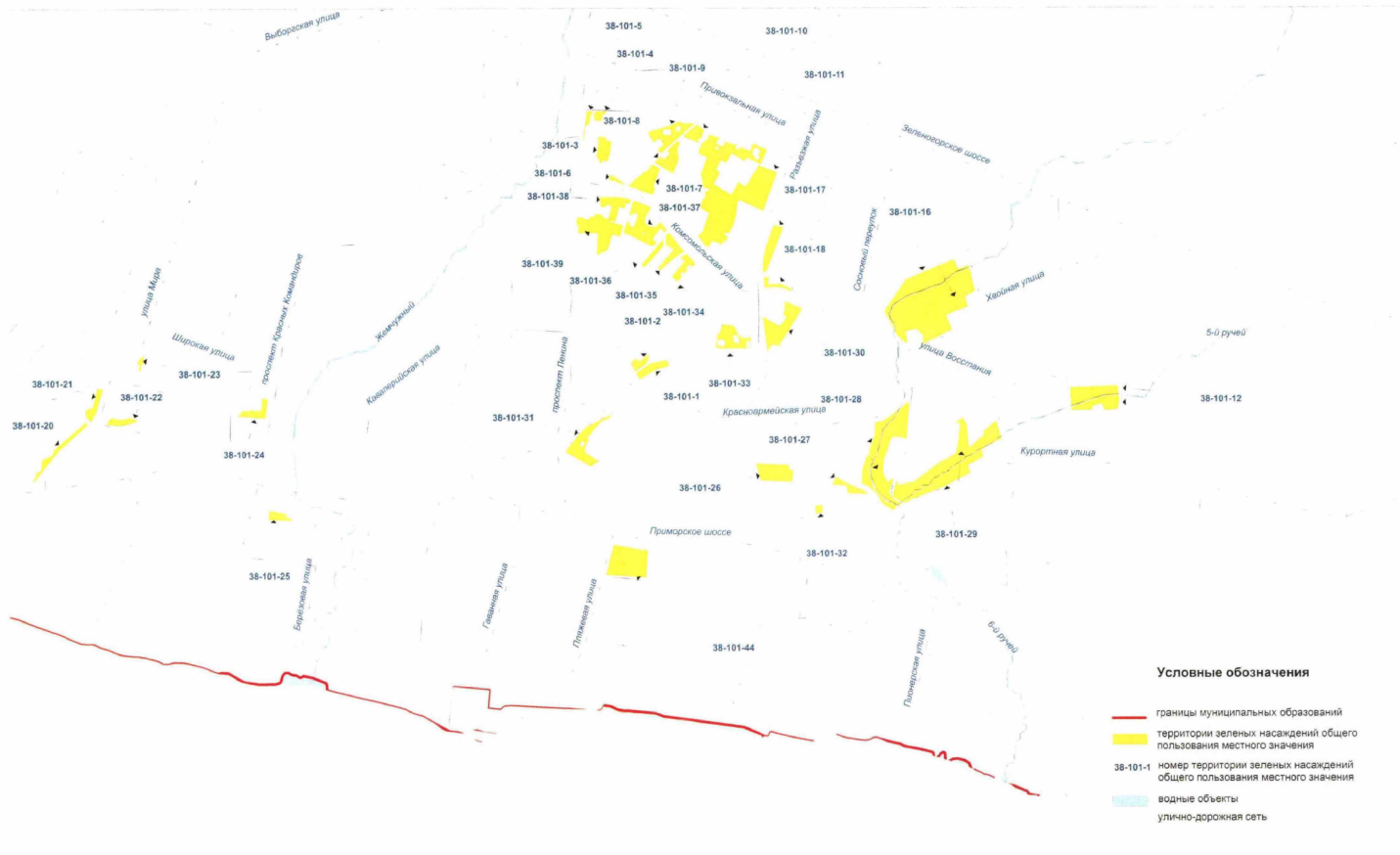
**Территории зеленых насаждений общего пользования местного значения в границах Курортного района Санкт-Петербурга
(внутригородское муниципальное образование города федерального значения Санкт-Петербурга город Зеленогорск)**

Схема 101



Территории зеленых насаждений общего пользования местного значения в границах Курортного района Санкт-Петербурга
(внутригородское муниципальное образование города федерального значения Санкт-Петербурга город Зеленогорск, фрагмент 1)

Схема 101-1



**Территории зеленых насаждений общего пользования местного значения в границах Колпинского района Санкт-Петербурга
(внутригородское муниципальное образование города федерального значения Санкт-Петербурга город Колпино)**

Схема 102

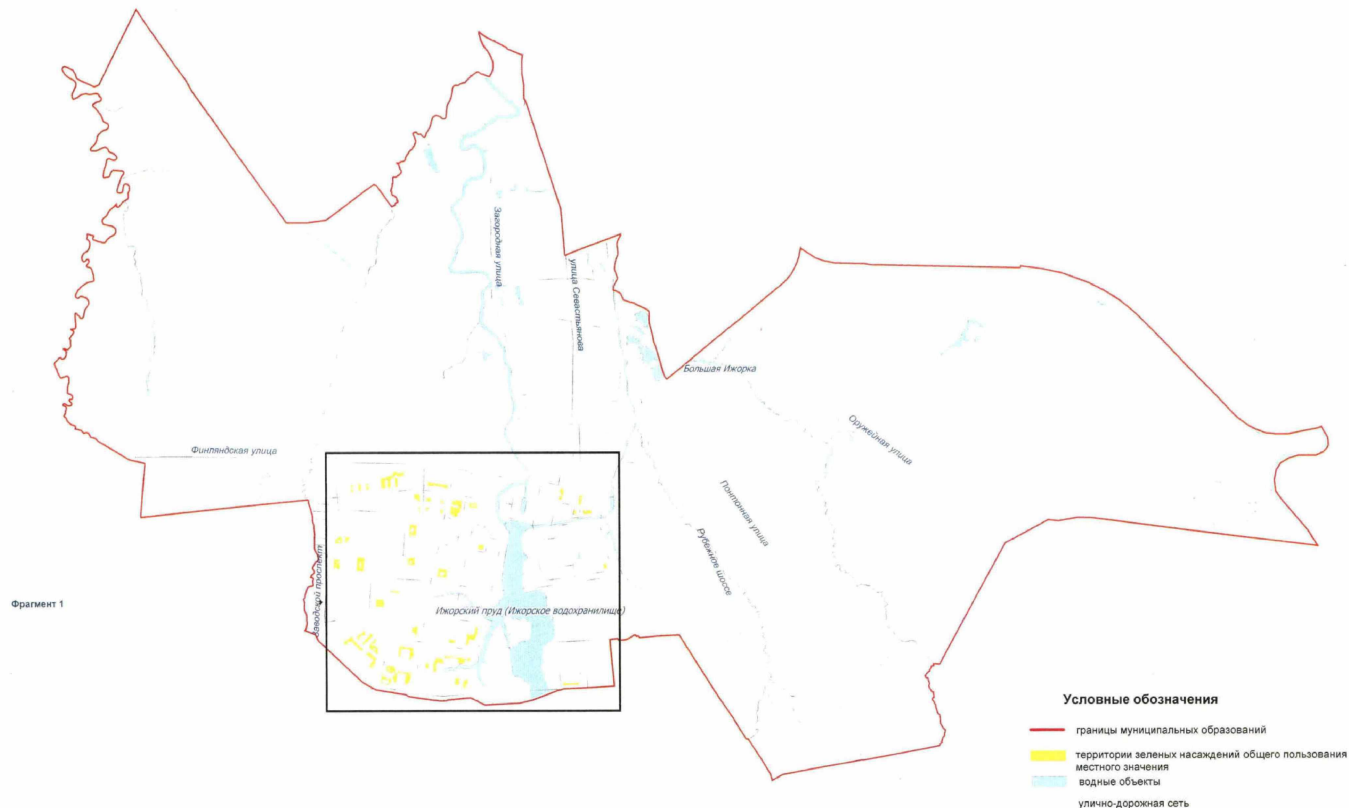
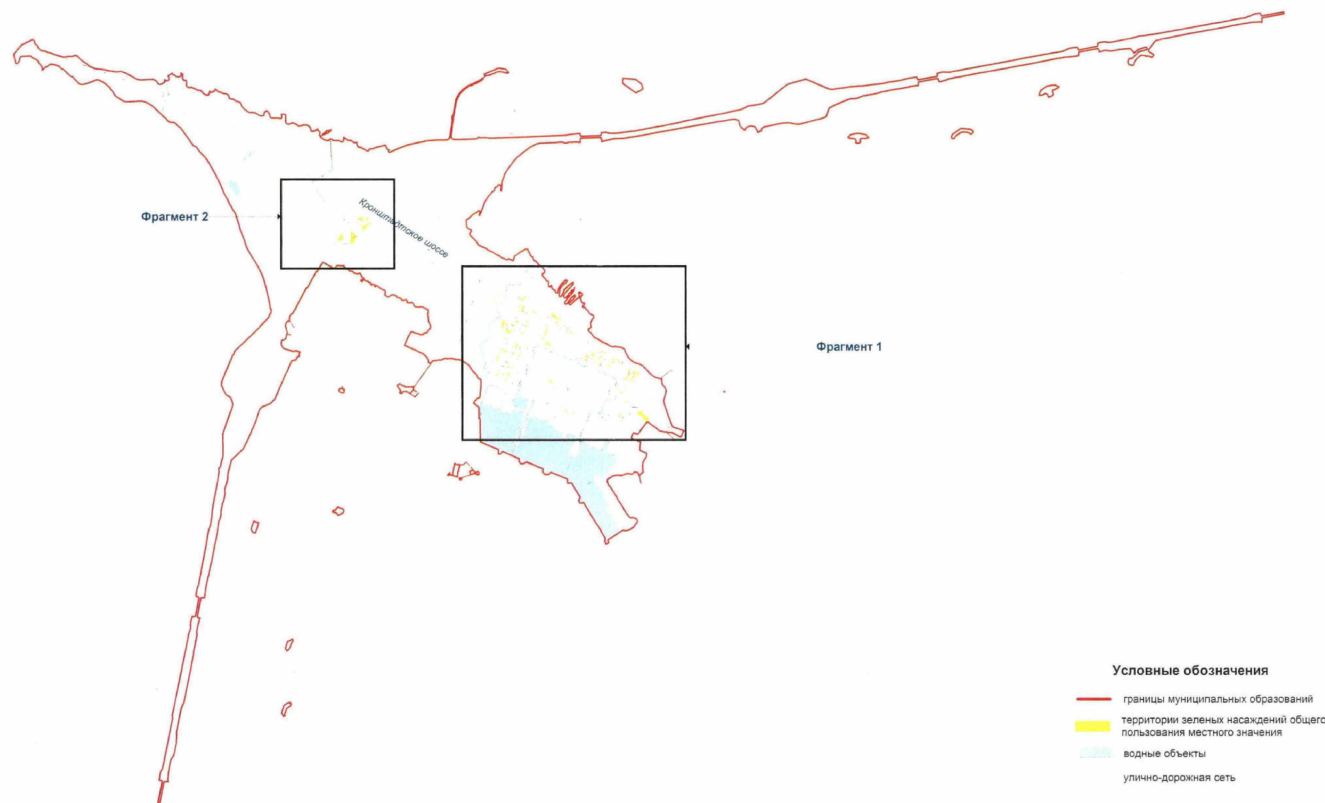


Схема 102-1



**Территории зеленых насаждений общего пользования местного значения в границах Кронштадтского района Санкт-Петербурга
(внутригородское муниципальное образование города федерального значения Санкт-Петербурга город Кронштадт)**



Территории зеленых насаждений общего пользования местного значения в границах Кронштадтского района Санкт-Петербурга
(внутригородское муниципальное образование города федерального значения Санкт-Петербурга город Кронштадт, фрагмент 1)

Схема 103-1



Территории зеленых насаждений общего пользования местного значения в границах Кронштадтского района Санкт-Петербурга
(внутригородское муниципальное образование города федерального значения Санкт-Петербурга город Кронштадт, фрагмент 2)

Схема 103-2

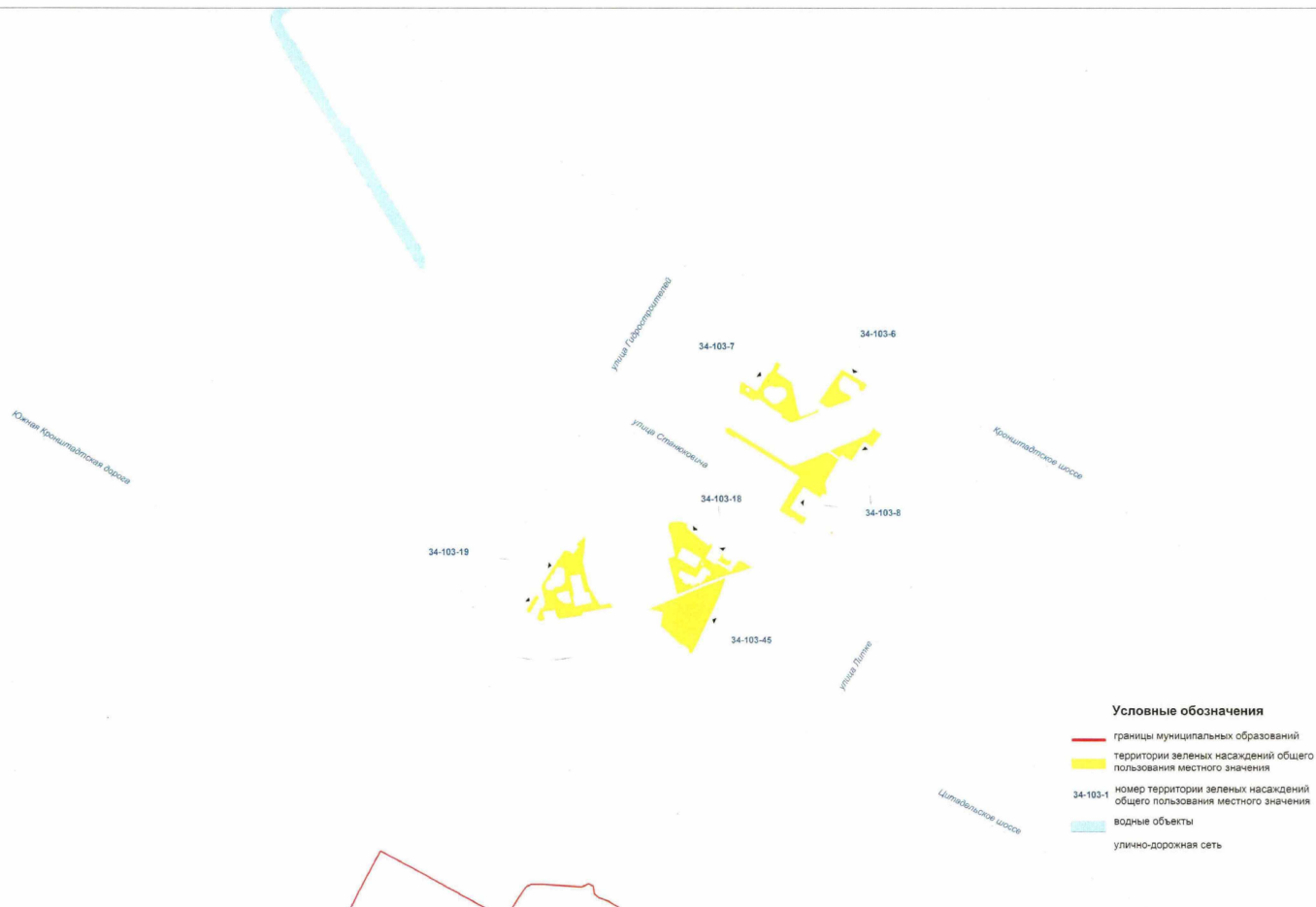
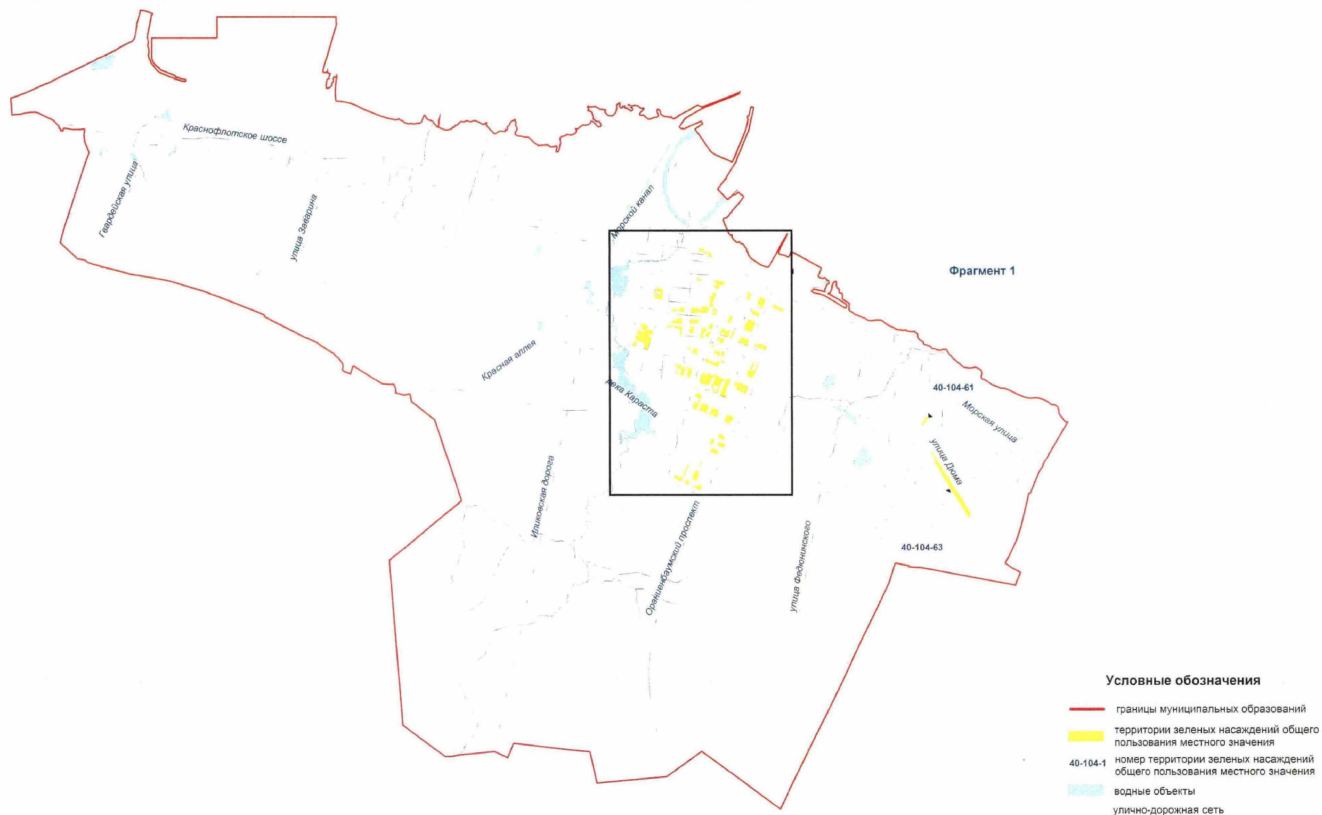


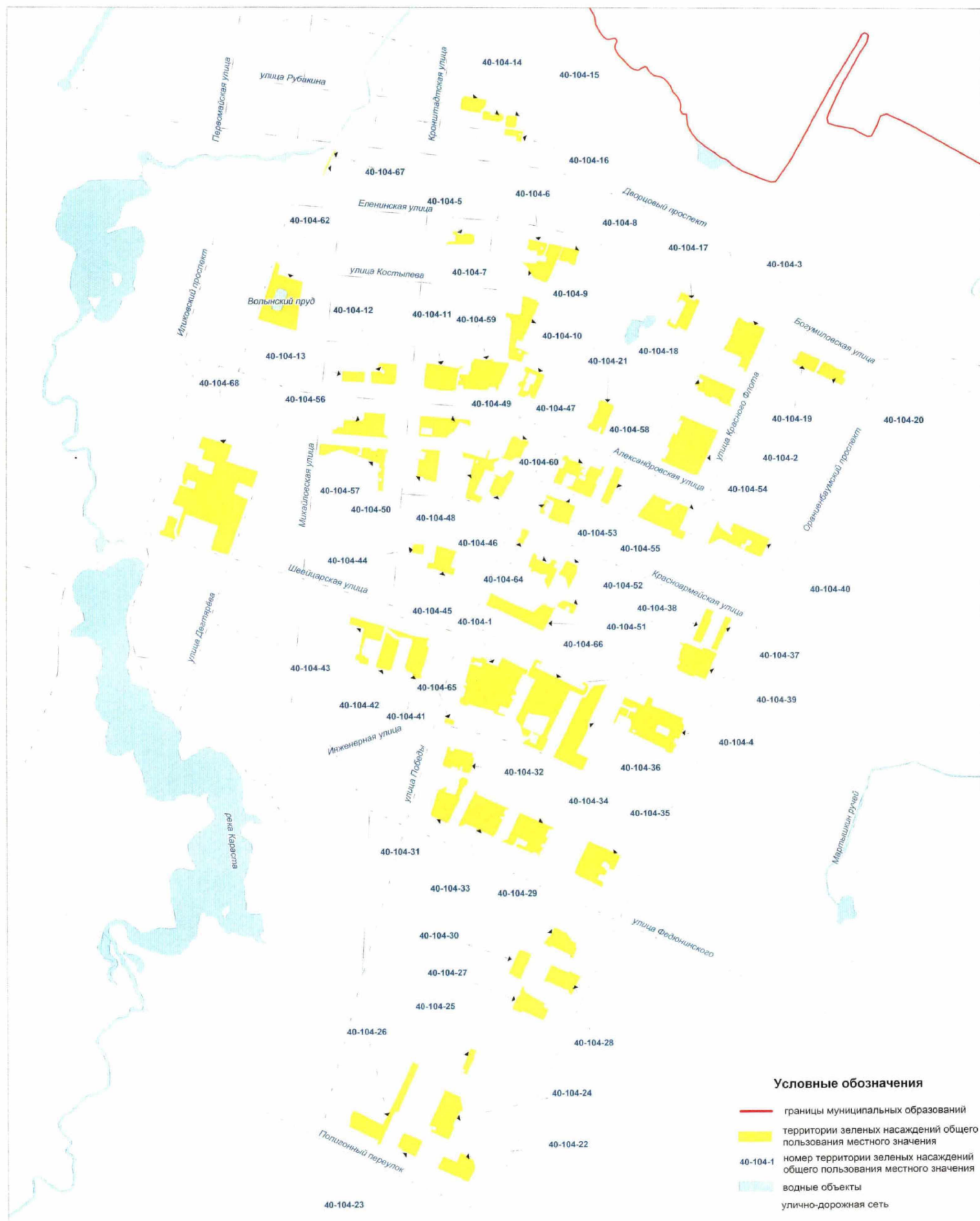
Схема 104



Территории зеленых насаждений общего пользования местного значения
в границах Петродворцового района Санкт-Петербурга

Схема 104-1

(внутригородское муниципальное образование города федерального значения Санкт-Петербурга
город Ломоносов, фрагмент 1)



**Территории зеленых насаждений общего пользования местного значения в границах Пушкинского района Санкт-Петербурга
(внутригородское муниципальное образование города федерального значения Санкт-Петербурга город Павловск)**

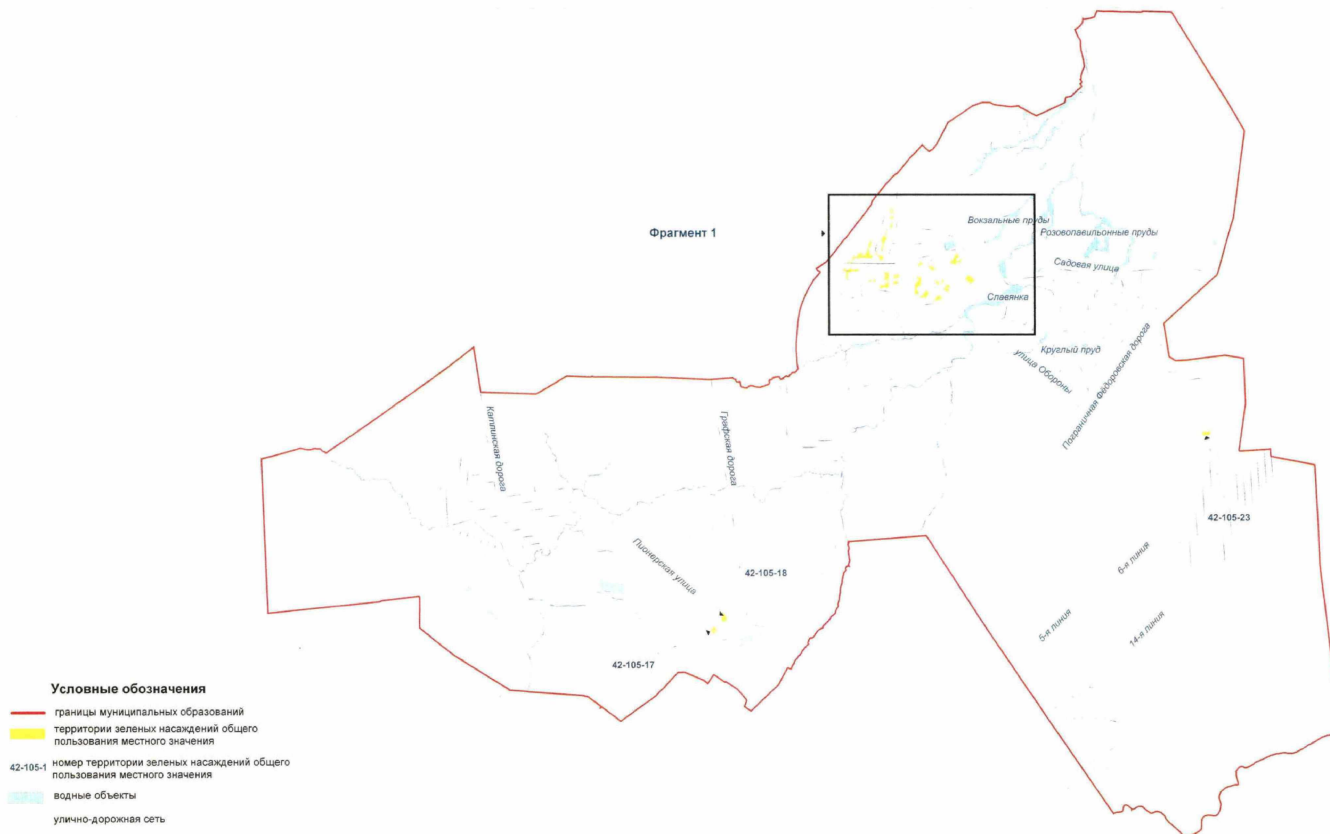


Схема 105-1



Схема 106



Территории зеленых насаждений общего пользования местного значения в границах Петродворцового района Санкт-Петербурга
(внутригородское муниципальное образование города федерального значения Санкт-Петербурга город Петергоф, фрагмент 1)

Схема 106-1

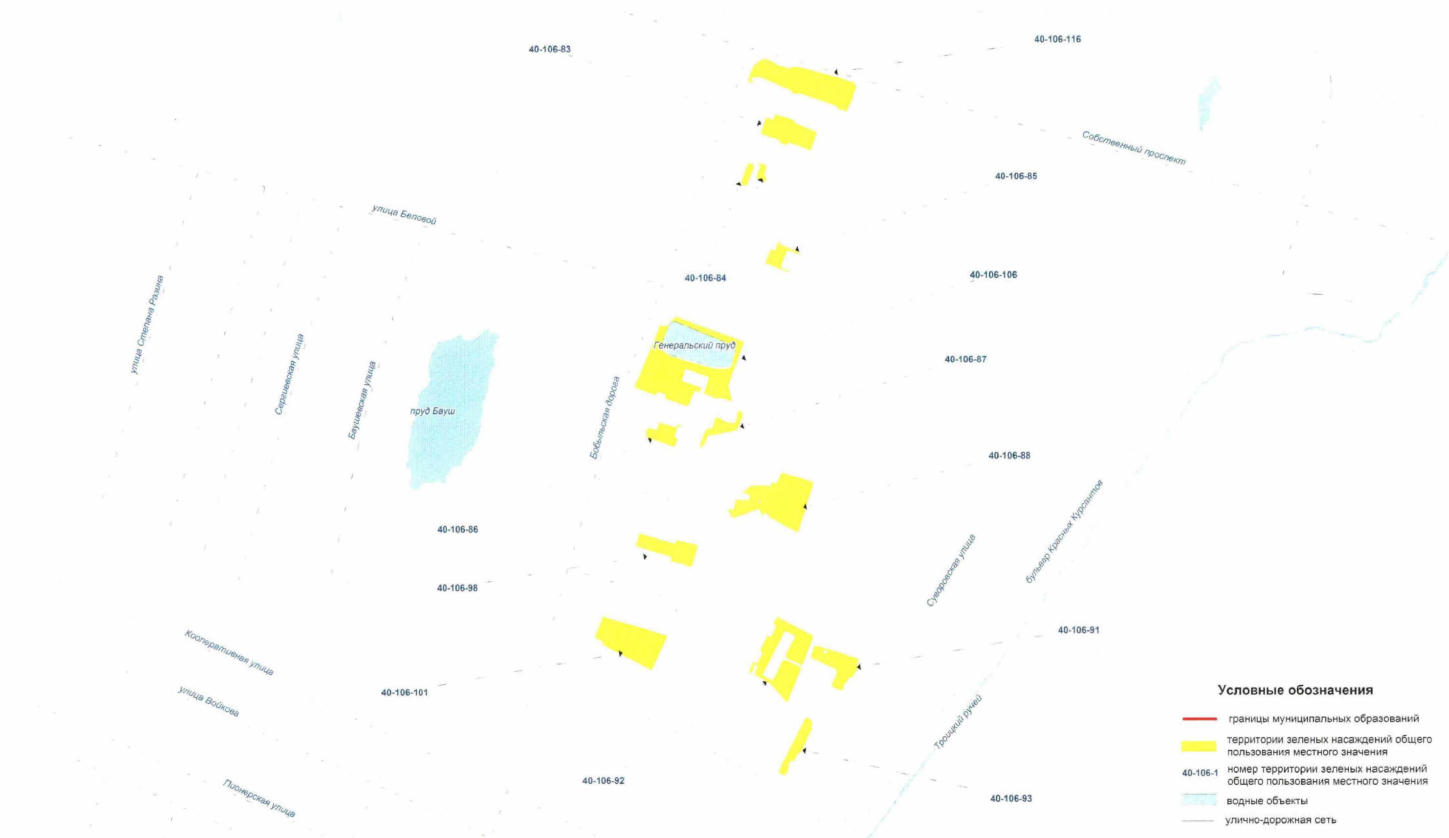


Схема 106-2



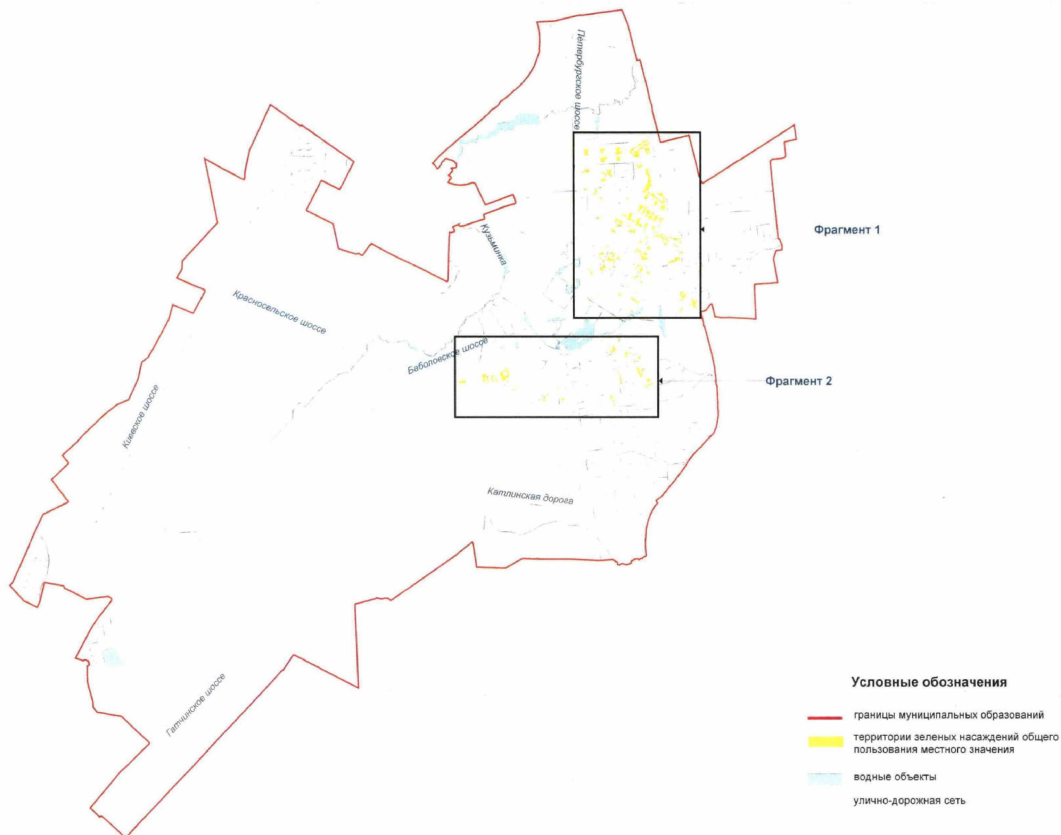
Территории зеленых насаждений общего пользования местного значения в границах Петродворцового района Санкт-Петербурга
(внутригородское муниципальное образование города федерального значения Санкт-Петербурга город Петергоф, фрагмент 3)

Схема 106-3



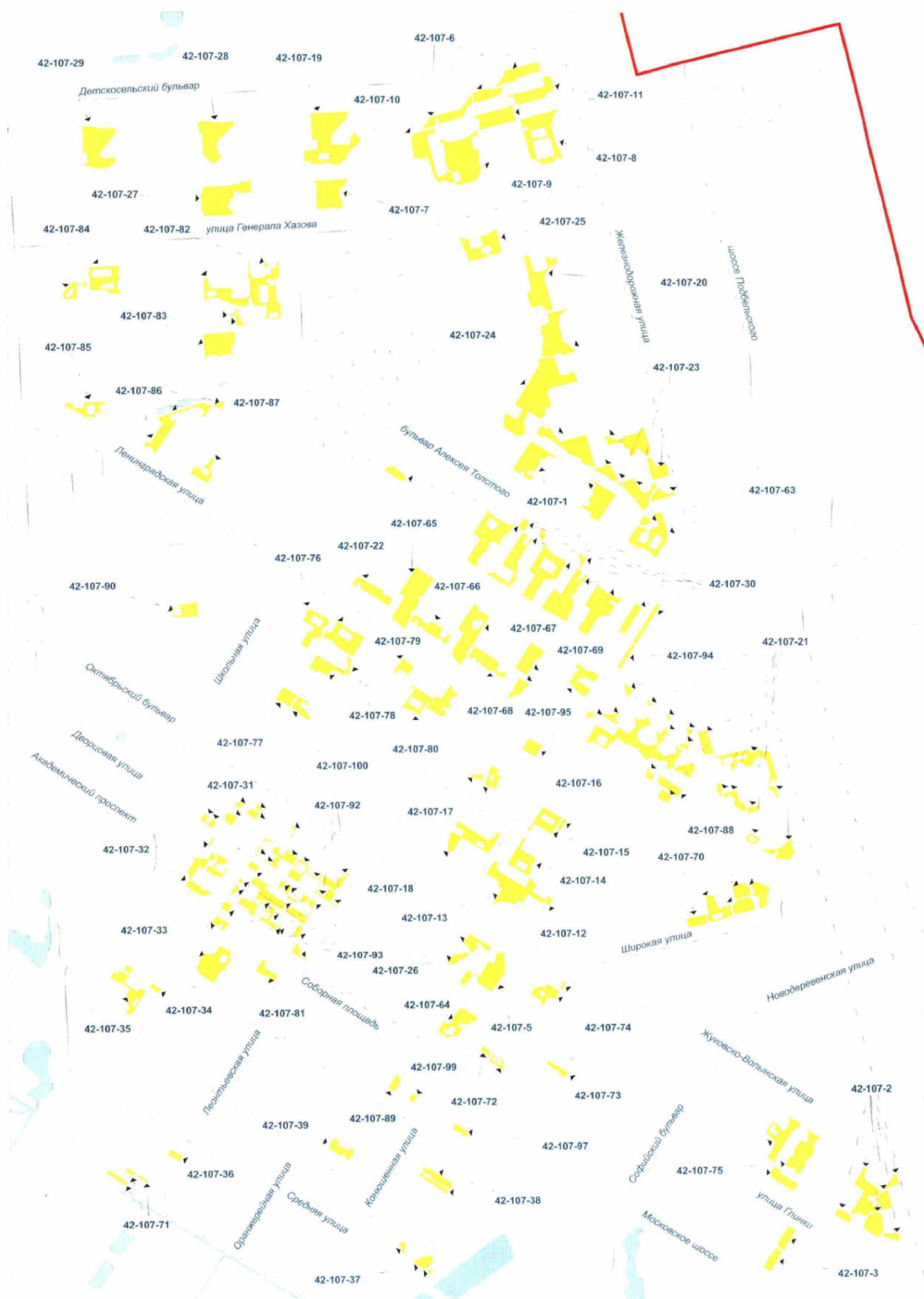
**Территории зеленых насаждений общего пользования местного значения в границах Пушкинского района Санкт-Петербурга
(внутригородское муниципальное образование города федерального значения Санкт-Петербурга город Пушкин)**

Схема 107



в границах Пушкинского района Санкт-Петербурга

(внутригородское муниципальное образование города федерального значения Санкт-Петербурга
город Пушкин, фрагмент 1)



Условные обозначения

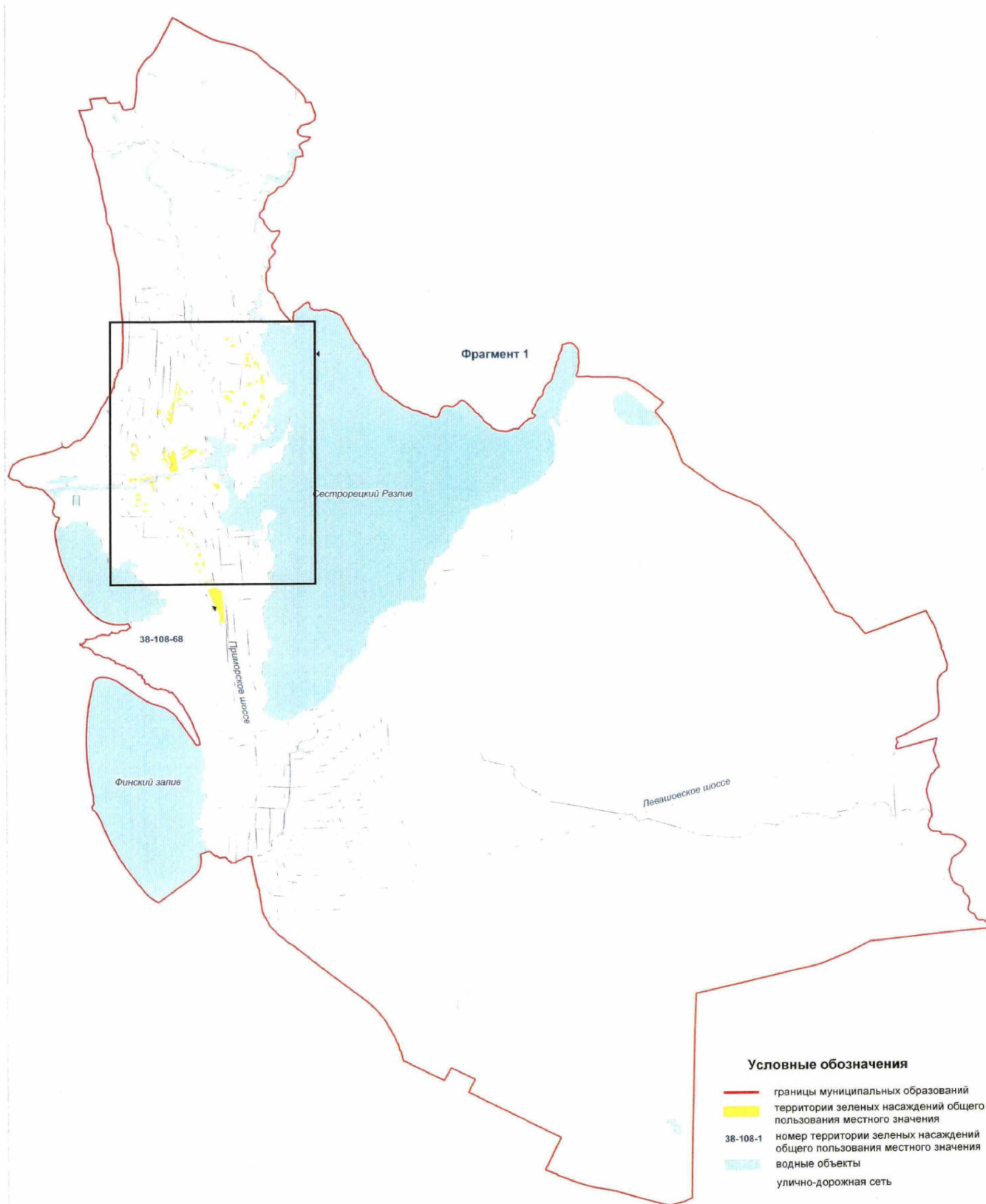
- границы муниципальных образований
- территории зеленых насаждений общего пользования местного значения
- водные объекты
- 42-107-1 номер территории зеленых насаждений общего пользования местного значения
- улично-дорожная сеть

Схема 107-2



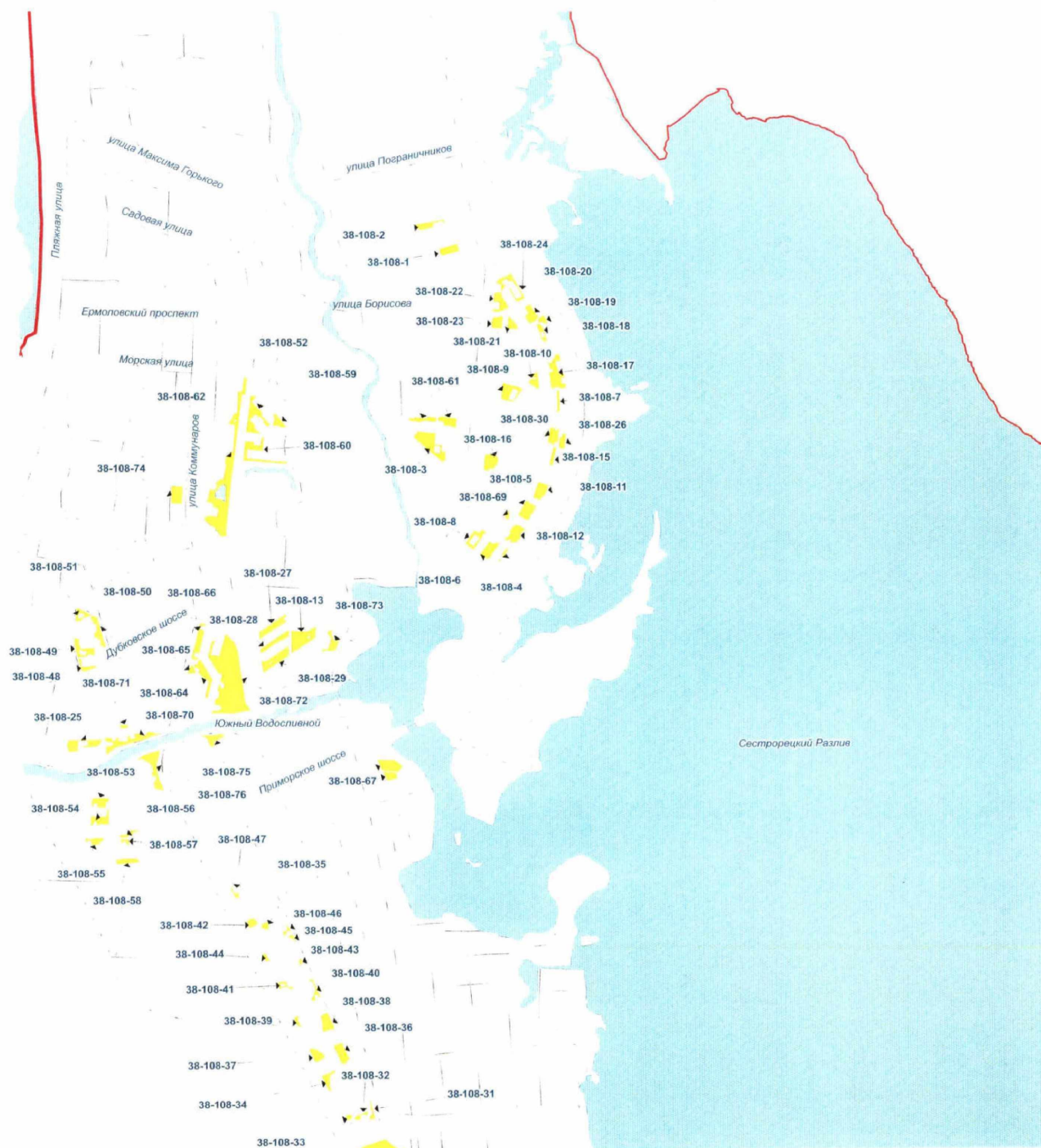
**Территории зеленых насаждений общего пользования местного значения
в границах Курортного района Санкт-Петербурга
(внутригородское муниципальное образование города федерального значения Санкт-Петербурга
город Сестрорецк)**

Схема 108



**Территории зеленых насаждений общего пользования местного значения
в границах Курортного района Санкт-Петербурга
(внутригородское муниципальное образование города федерального значения Санкт-Петербурга
город Сестрорецк, фрагмент 1)**

Схема 108-1

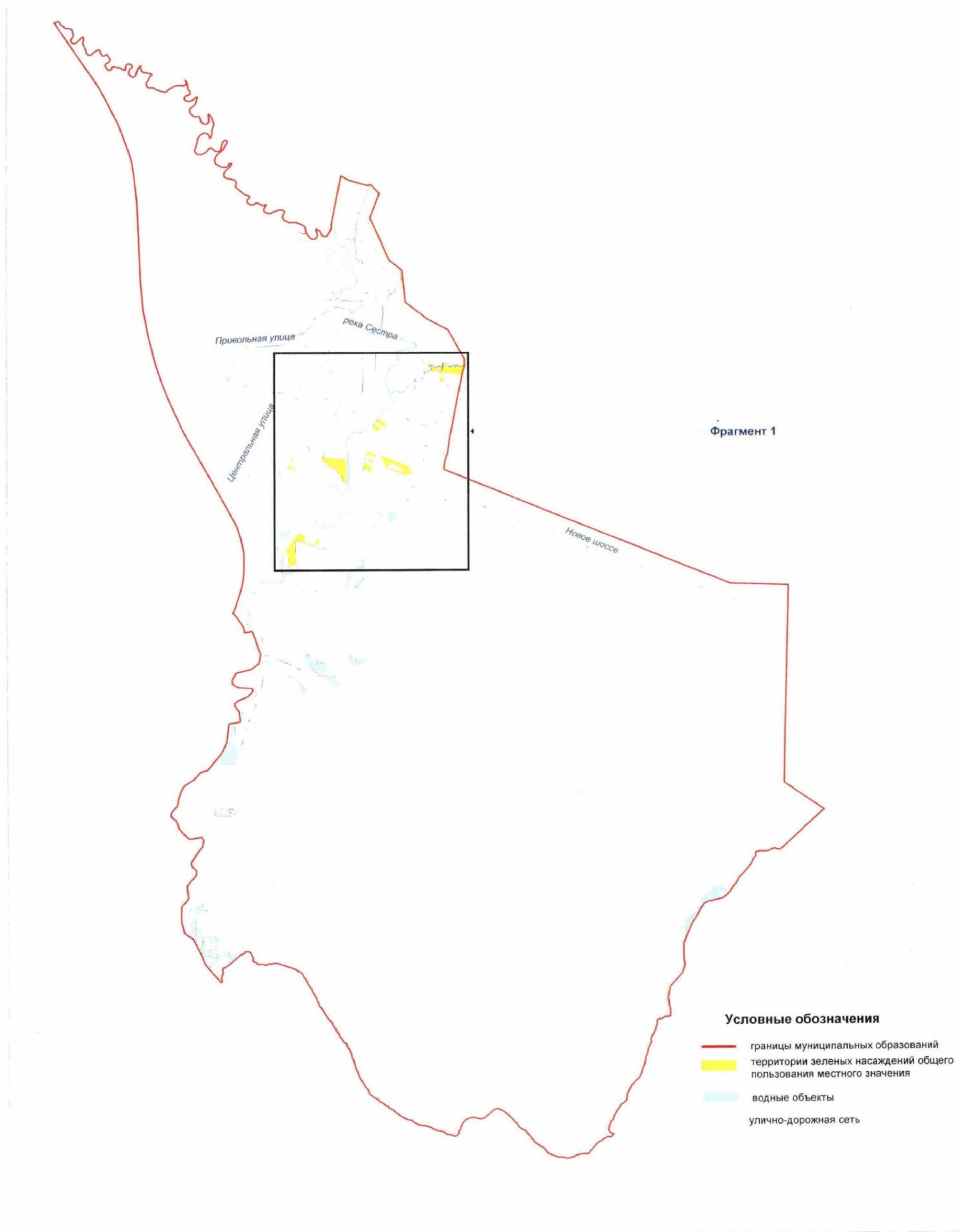


Условные обозначения

- границы муниципальных образований
- территории зеленых насаждений общего пользования местного значения
- 38-108-1 номер территории зеленых насаждений общего пользования местного значения
- водные объекты
- улично-дорожная сеть

**Территории зеленых насаждений общего пользования местного значения
в границах Курортного района Санкт-Петербурга
(внутригородское муниципальное образование города федерального значения Санкт-Петербурга
поселок Белоостров)**

Схема 110

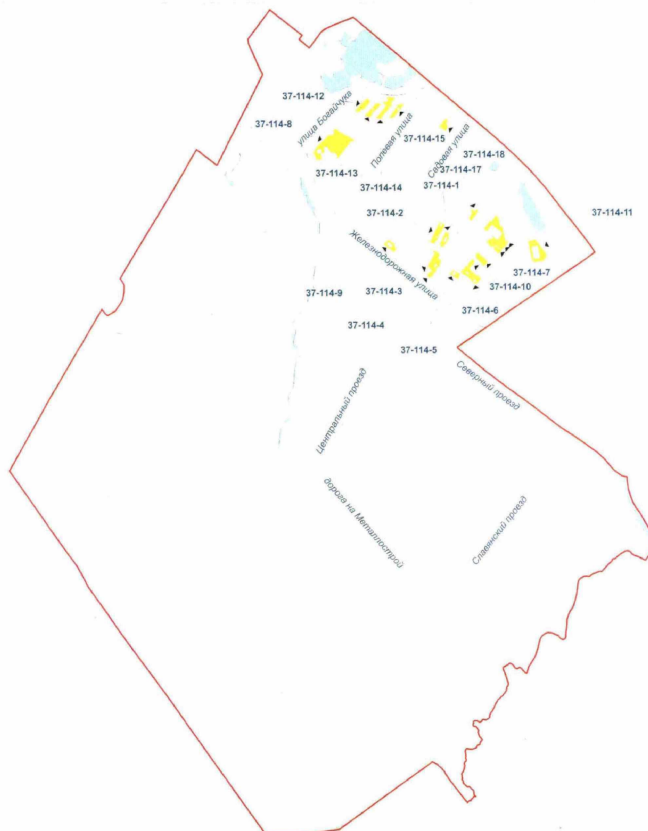


**Территории зеленых насаждений общего пользования местного значения
в границах Курортного района Санкт-Петербурга
(внутригородское муниципальное образование города федерального значения Санкт-Петербурга
поселок Белоостров, фрагмент 1)**

Схема 110-1



**Территории зеленых насаждений общего пользования местного значения в границах Колпинского района Санкт-Петербурга
(внутригородское муниципальное образование города федерального значения Санкт-Петербурга поселок Металлострой)**

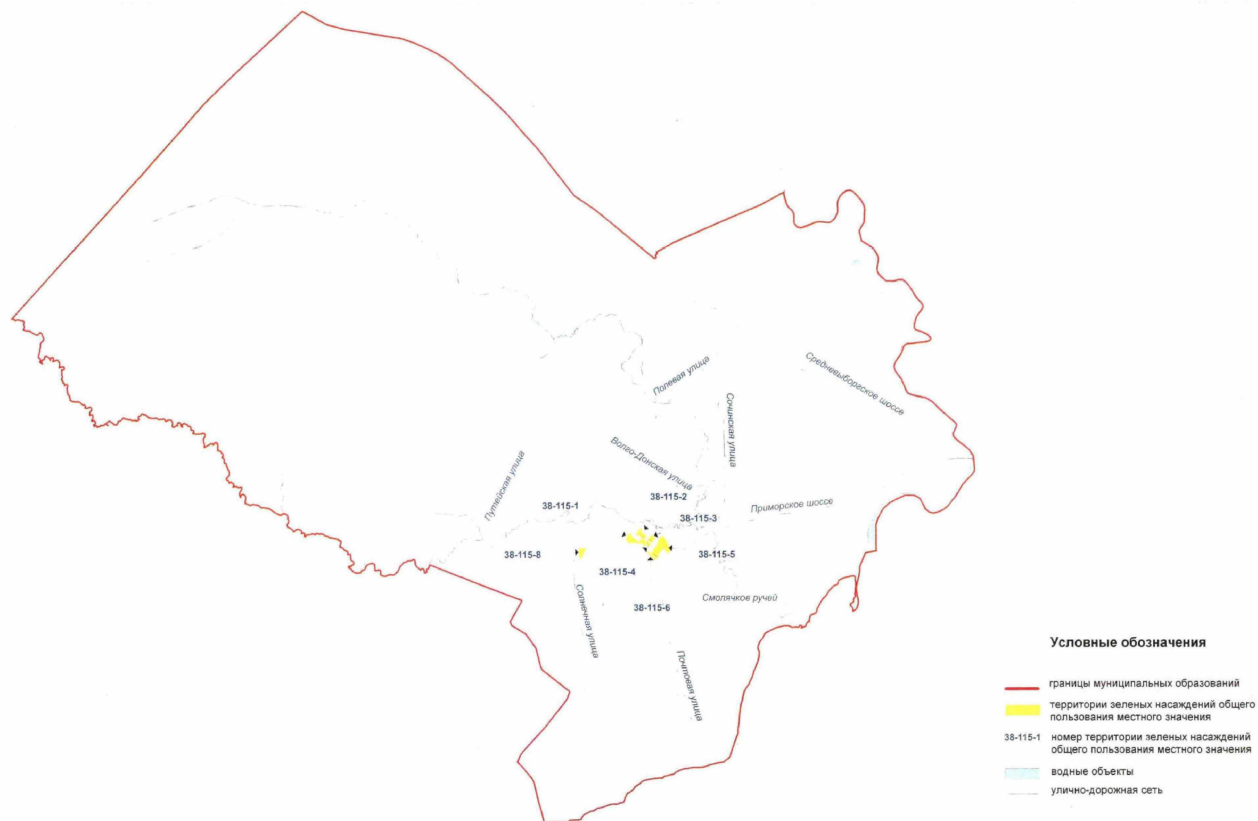


Условные обозначения

- границы муниципальных образований
- территории зеленых насаждений общего пользования местного значения
- 37-114-1 номер территории зеленых насаждений общего пользования местного значения
- водные объекты
- улично-дорожная сеть

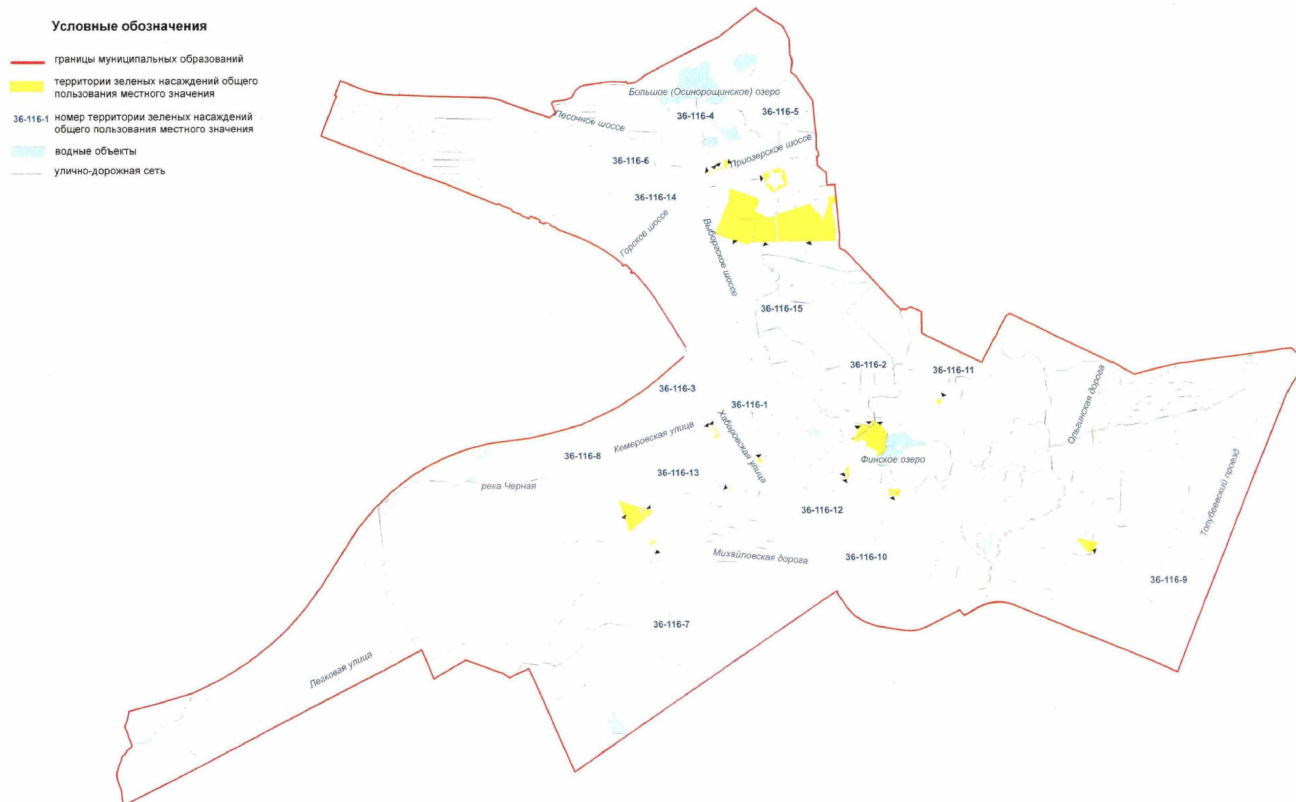
**Территории зеленых насаждений общего пользования местного значения в границах Курортного района Санкт-Петербурга
(внутригородское муниципальное образование города федерального значения Санкт-Петербурга поселок Молодежное)**

Схема 115



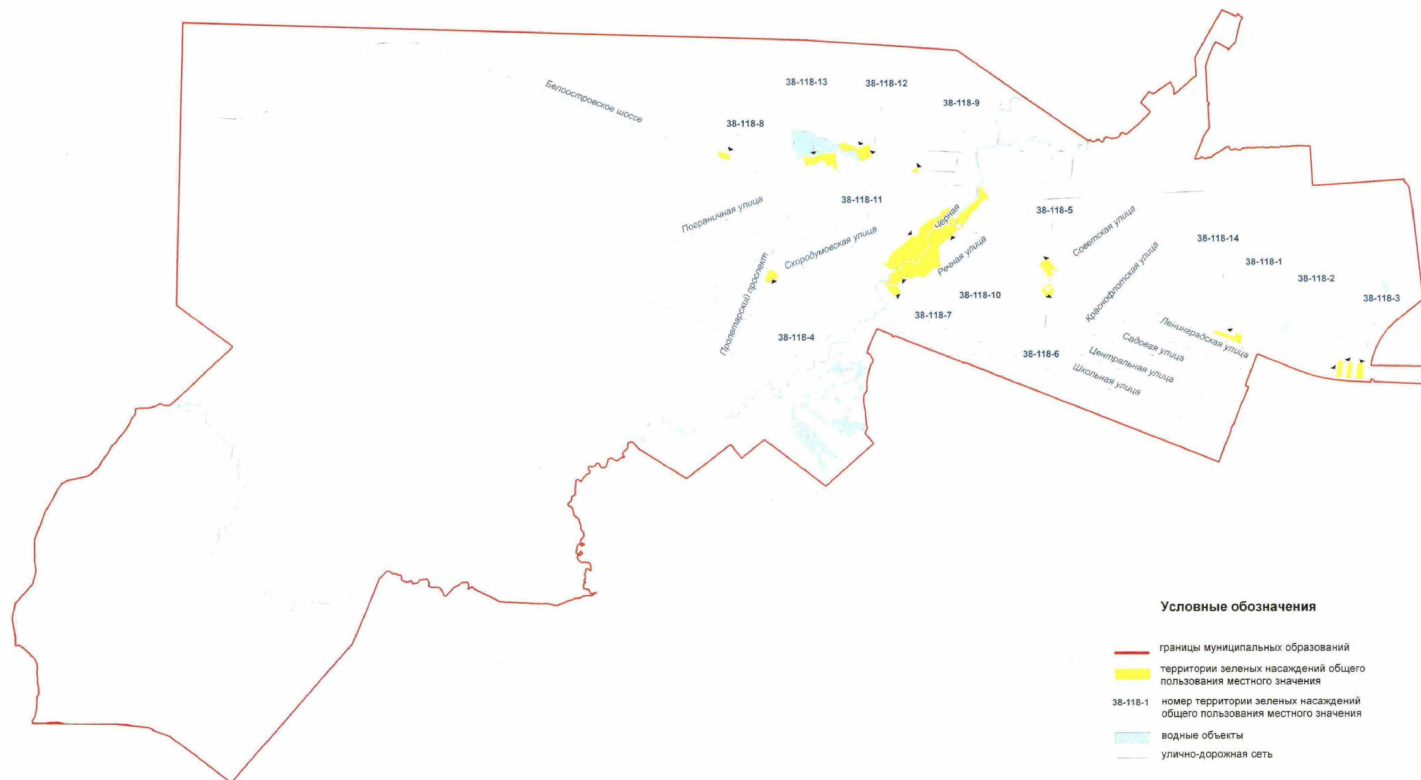
**Территории зеленых насаждений общего пользования местного значения в границах Выборгского района Санкт-Петербурга
(внутригородское муниципальное образование города федерального значения Санкт-Петербурга поселок Парголово)**

Схема 116



**Территории зеленых насаждений общего пользования местного значения в границах Курортного района Санкт-Петербурга
(внутригородское муниципальное образование города федерального значения Санкт-Петербурга поселок Песочный)**

Схема 118

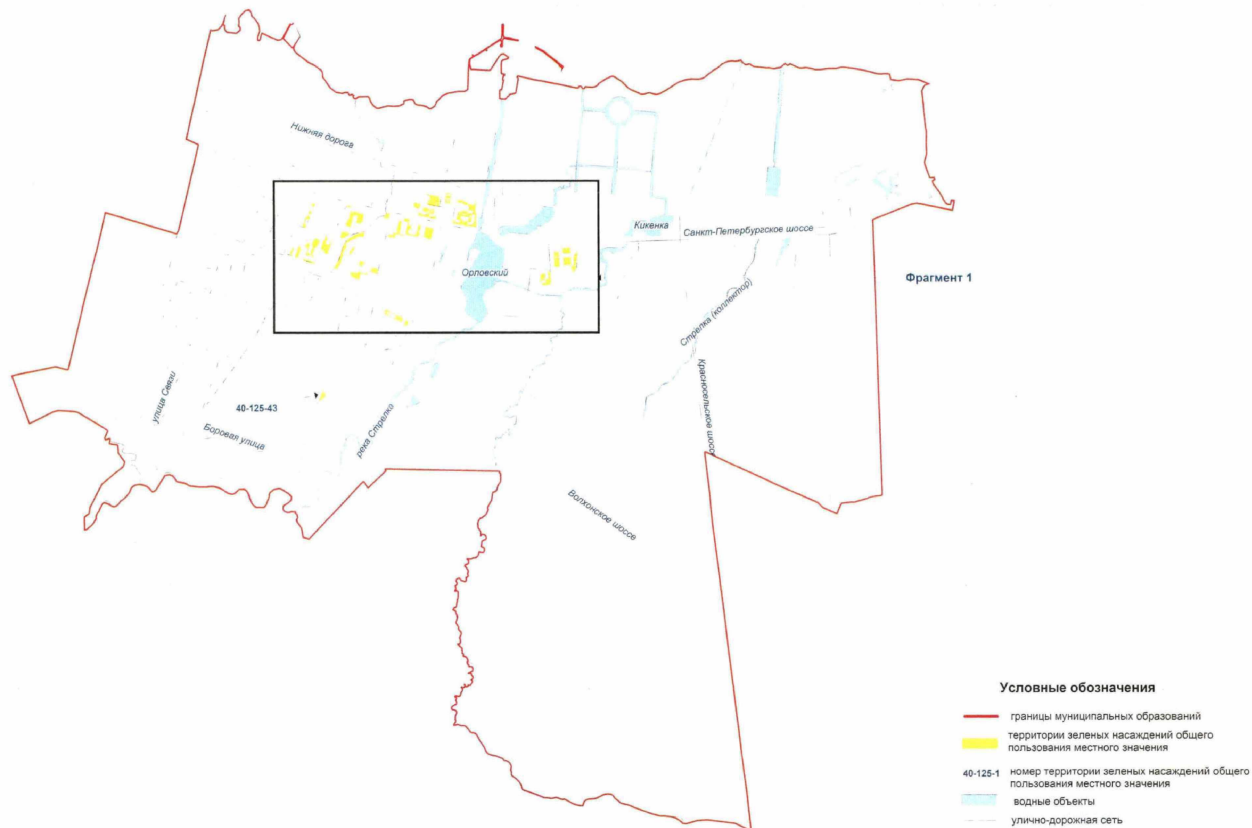


**Территории зеленых насаждений общего пользования местного значения
в границах Курортного района Санкт-Петербурга
(внутригородское муниципальное образование города федерального значения Санкт-Петербурга
поселок Солнечное)**

Схема 124



**Территории зеленых насаждений общего пользования местного значения в границах Петродворцового района Санкт-Петербурга
(внутригородское муниципальное образование города федерального значения Санкт-Петербурга поселок Стрельна)**



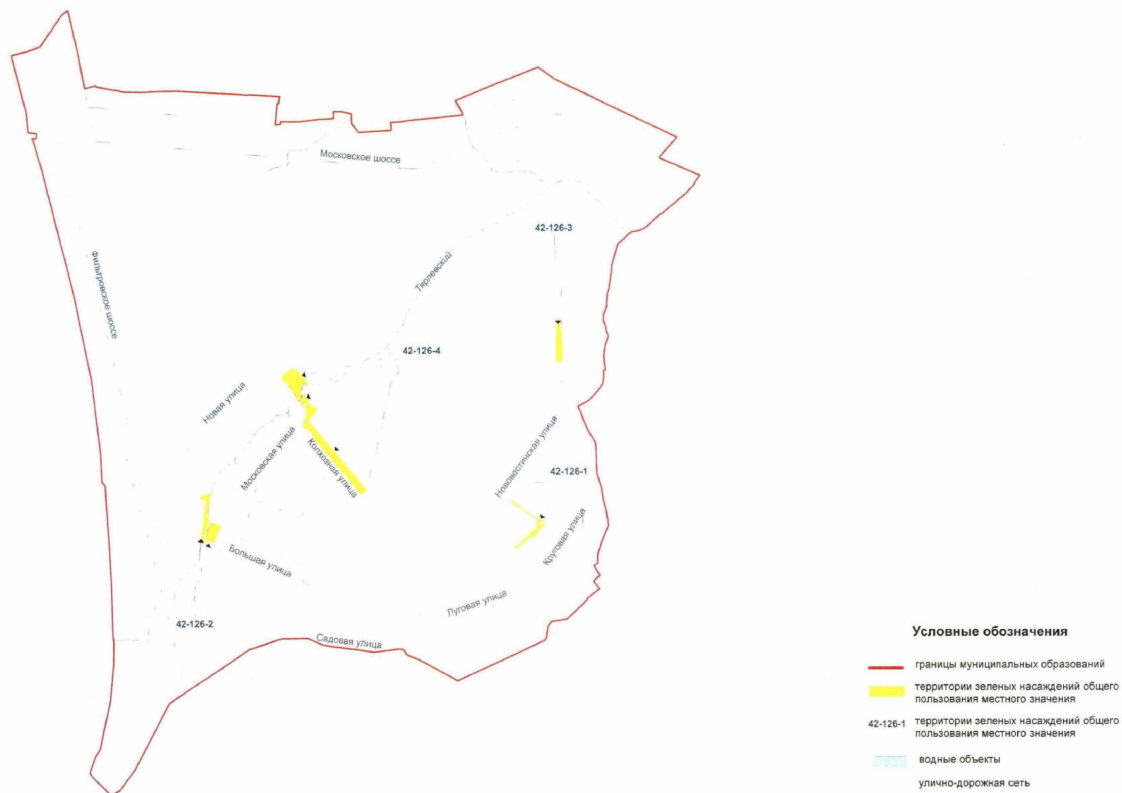
Территории зеленых насаждений общего пользования местного значения в границах Петродворцового района Санкт-Петербурга
(внутригородское муниципальное образование города федерального значения Санкт-Петербурга поселок Стрельна, фрагмент 1)

Схема 125-1



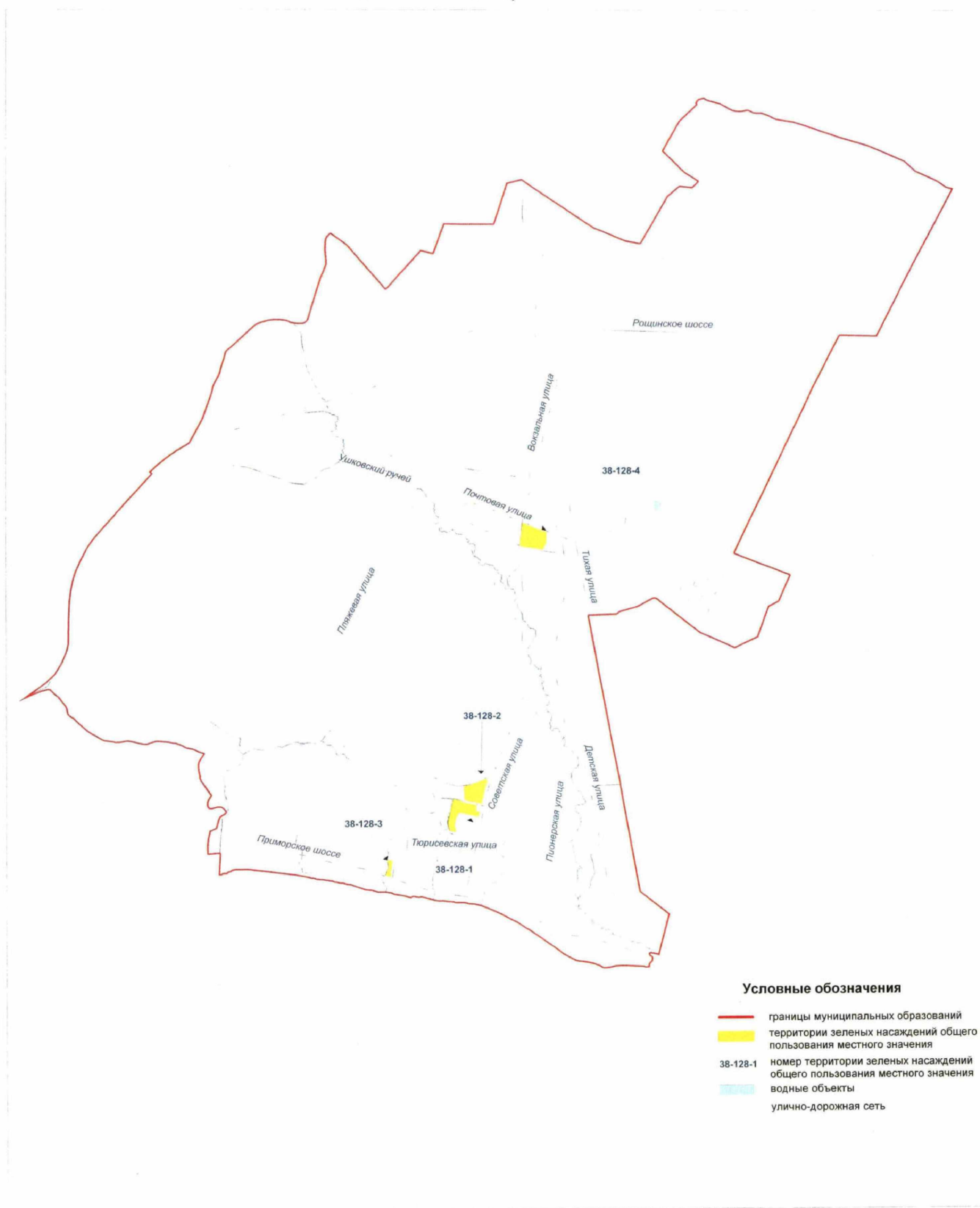
**Территории зеленых насаждений общего пользования местного значения в границах Пушкинского района Санкт-Петербурга
(внутригородское муниципальное образование города федерального значения Санкт-Петербурга поселок Тярлево)**

Схема 126

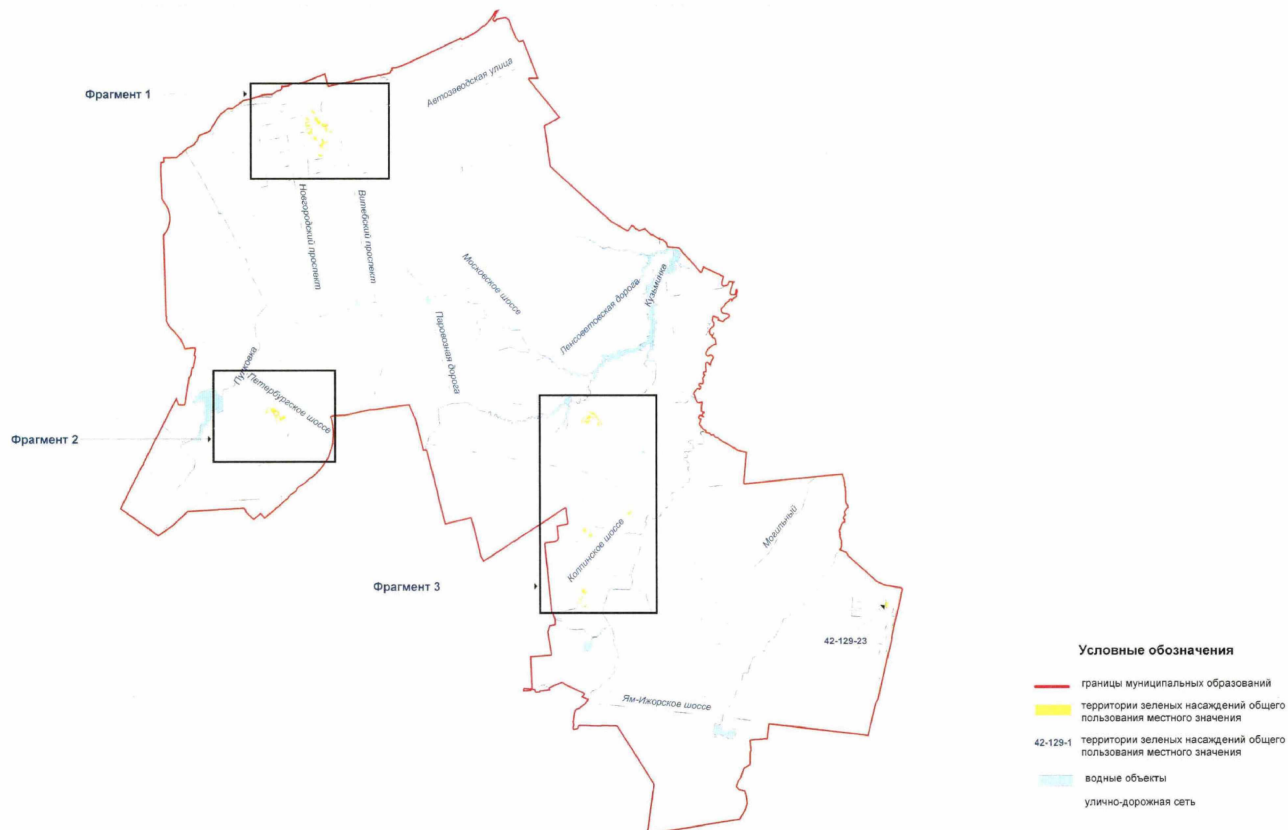


**Территории зеленых насаждений общего пользования местного значения
в границах Курортного района Санкт-Петербурга
(внутригородское муниципальное образование города федерального значения Санкт-Петербурга
поселок Ушково)**

Схема 128



Территории зеленых насаждений общего пользования местного значения в границах Пушкинского района Санкт-Петербурга
(внутригородское муниципальное образование города федерального значения Санкт-Петербурга поселок Шушары)



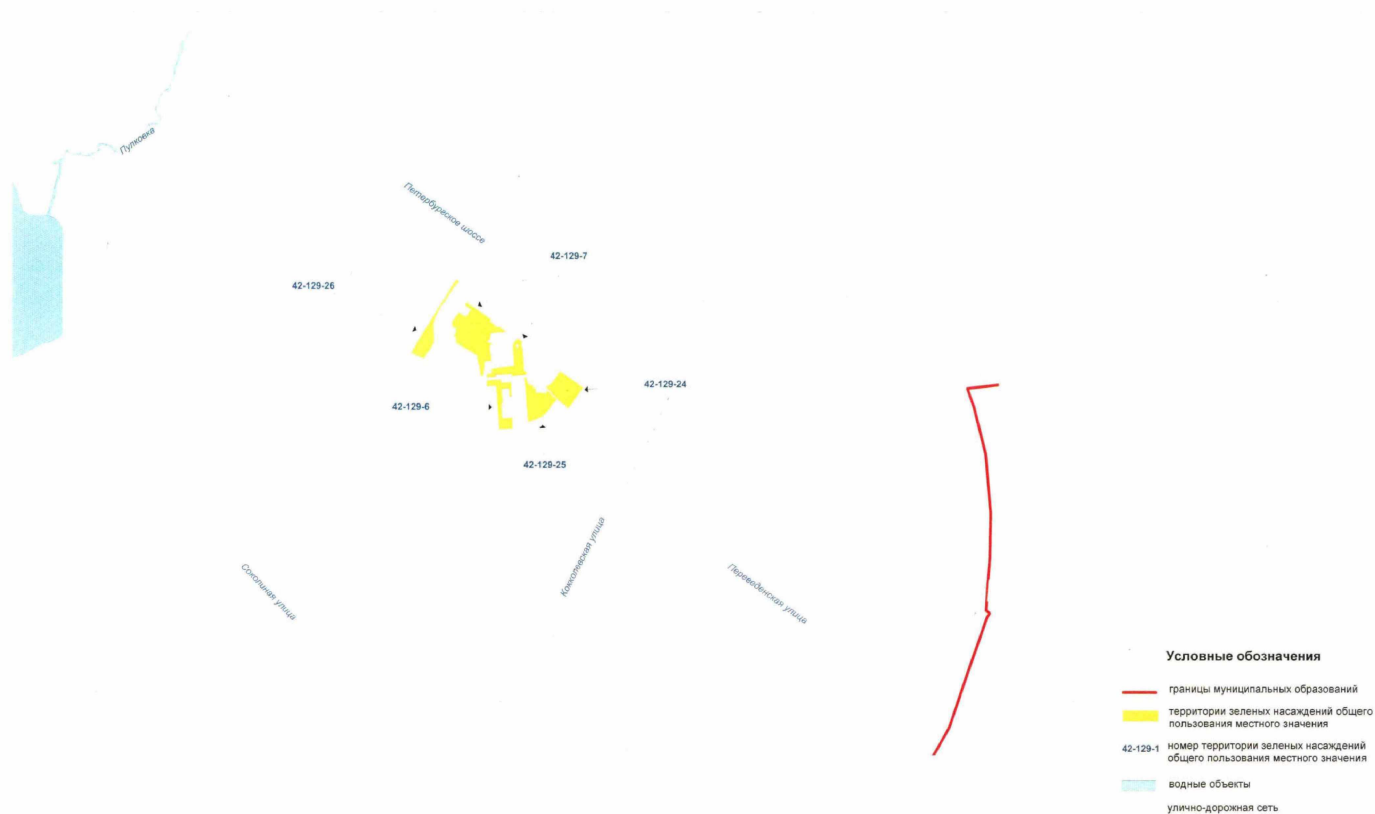
Территории зеленых насаждений общего пользования местного значения в границах Пушкинского района Санкт-Петербурга
(внутригородское муниципальное образование города федерального значения Санкт-Петербурга поселок Шушары, фрагмент 1)

Схема 129-1



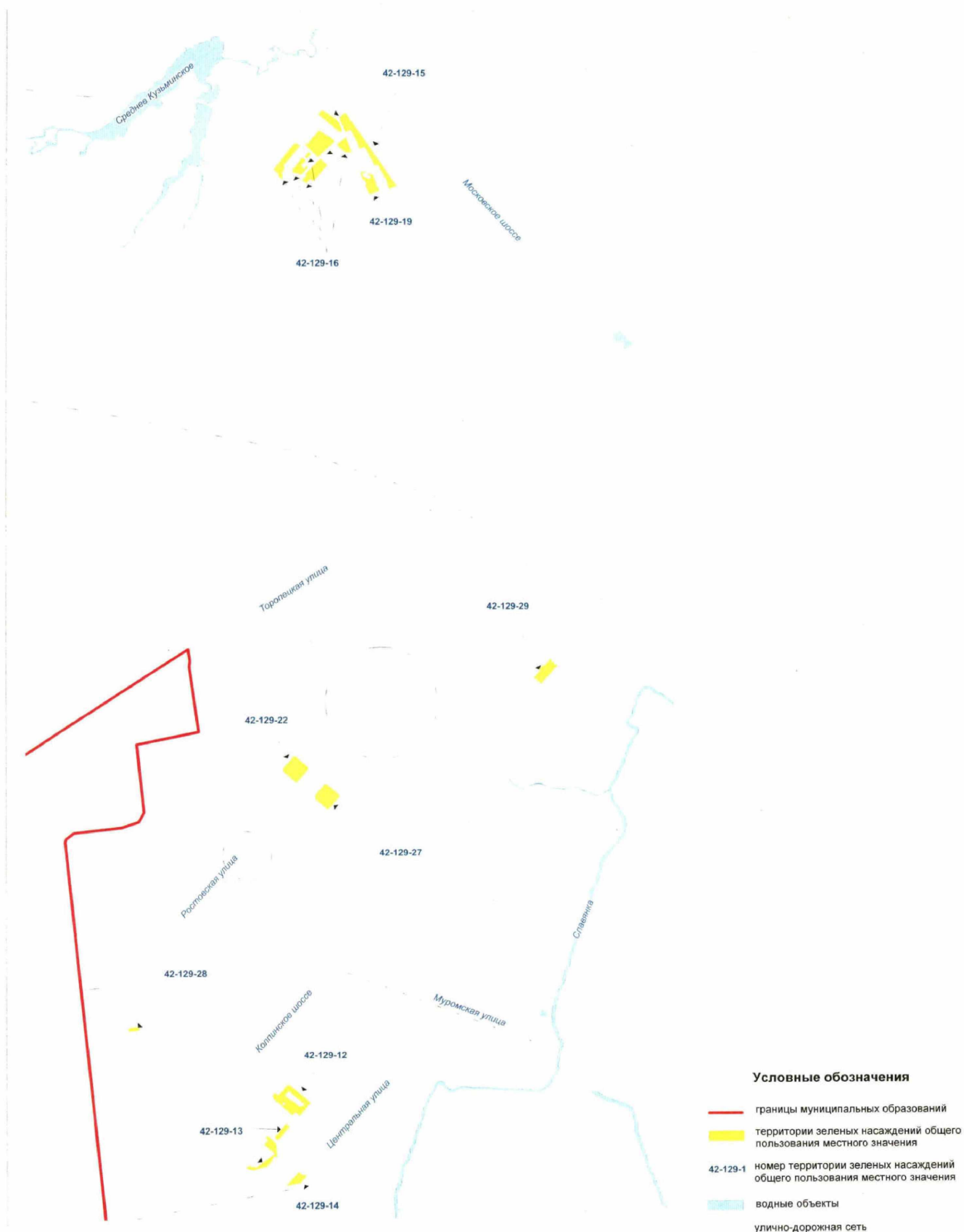
Территории зеленых насаждений общего пользования местного значения в границах Пушкинского района Санкт-Петербурга
(внутригородское муниципальное образование города федерального значения Санкт-Петербурга поселок Шушары, фрагмент 2)

Схема 129-2



**Территории зеленых насаждений общего пользования местного значения
в границах Пушкинского района Санкт-Петербурга
(внутригородское муниципальное образование города федерального значения Санкт-Петербурга
поселок Шушары, фрагмент 3)**

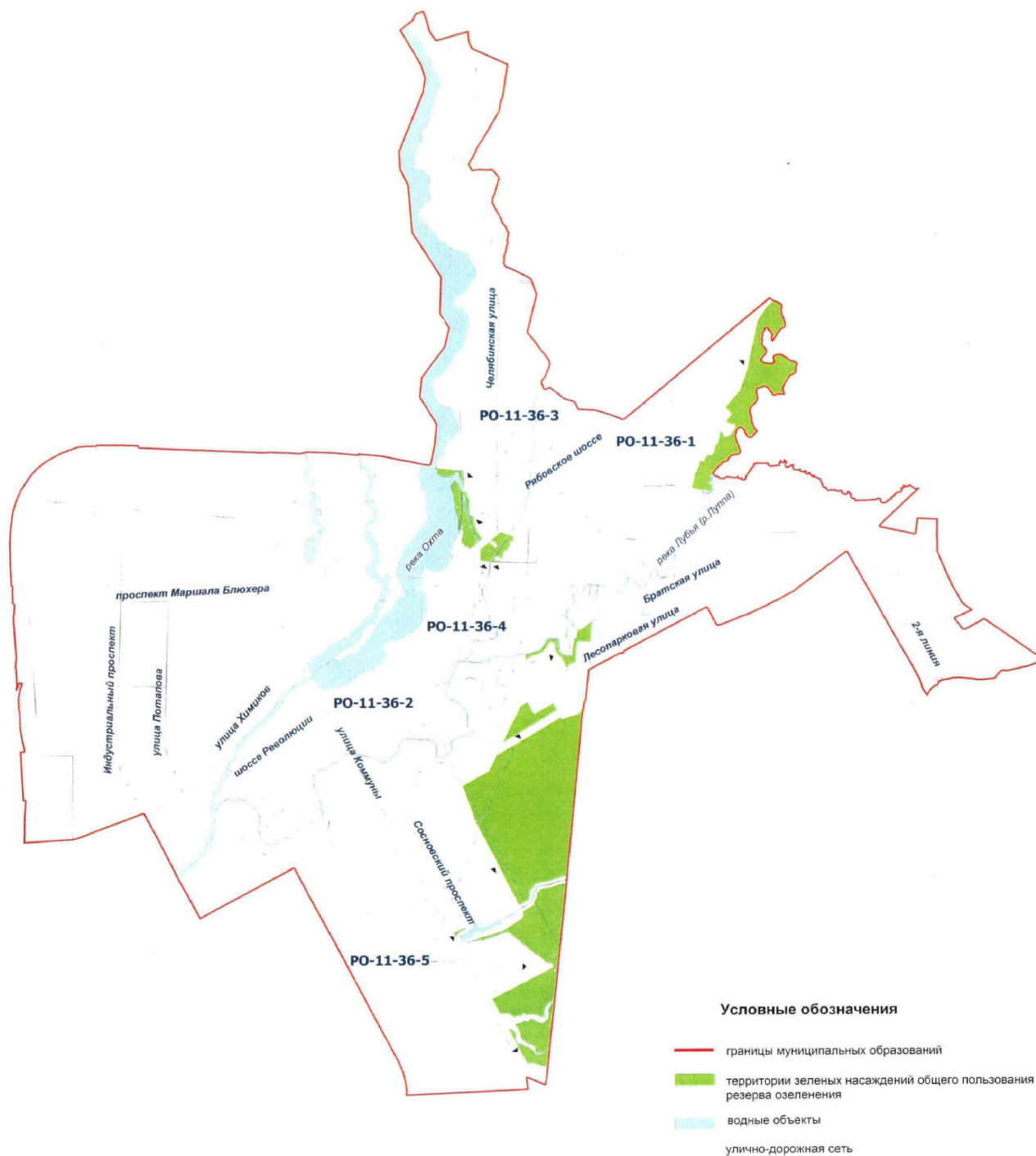
Схема 129-3



**Территории зеленых насаждений общего пользования резерва озеленения
в границах Красногвардейского района Санкт-Петербурга
(внутригородское муниципальное образование города федерального значения Санкт-Петербурга
муниципальный округ Полюстрово)**



Территории зеленых насаждений общего пользования резерва озеленения Схема РО-36
в границах Красногвардейского района Санкт-Петербурга
(внутригородское муниципальное образование города федерального значения Санкт-Петербурга
муниципальный округ Ржевка)



**Территории зеленых насаждений общего пользования резерва озеленения
в границах Невского района Санкт-Петербурга
(внутригородское муниципальное образование города федерального значения Санкт-Петербурга
муниципальный округ Обуховский)**

Схема РО-51



**Территории зеленых насаждений общего пользования резерва озеленения
в границах Невского района Санкт-Петербурга**
(внутригородское муниципальное образование города федерального значения Санкт-Петербурга
муниципальный округ Рыбацкое)

Схема РО-52



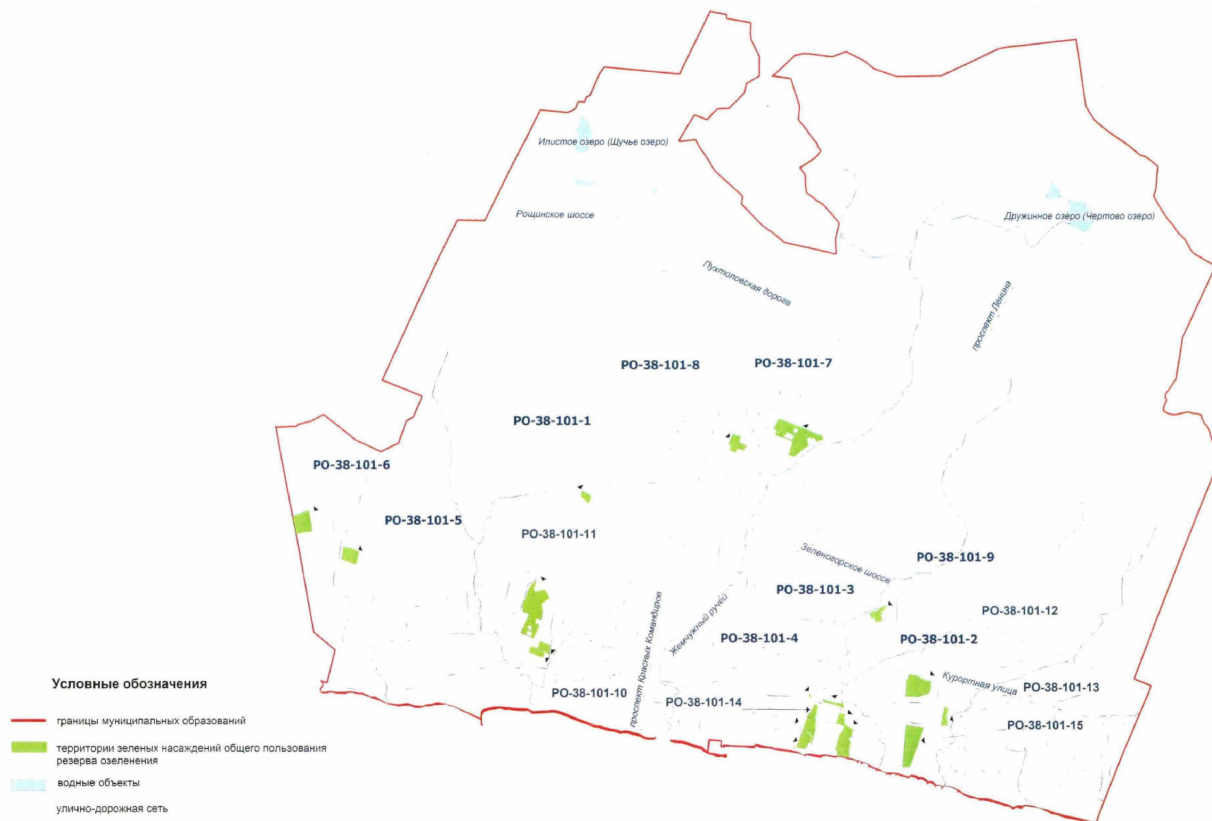
**Территории зеленых насаждений общего пользования резерва озеленения в границах Приморского района Санкт-Петербурга
(внутригородское муниципальное образование города федерального значения Санкт-Петербурга муниципальный округ Юнтолово)**

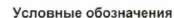


**Территории зеленых насаждений общего пользования резерва озеленения в границах Приморского района Санкт-Петербурга
(внутригородское муниципальное образование города федерального значения Санкт-Петербурга муниципальный округ Коломяги)**



**Территории зеленых насаждений общего пользования резерва озеленения в границах Курортного района Санкт-Петербурга
(внутригородское муниципальное образование города федерального значения Санкт-Петербурга город Зеленогорск)**





**Территории зеленых насаждений общего пользования резерва озеленения в границах Петродворцового района Санкт-Петербурга
(внутригородское муниципальное образование города федерального значения Санкт-Петербурга город Ломоносов)**

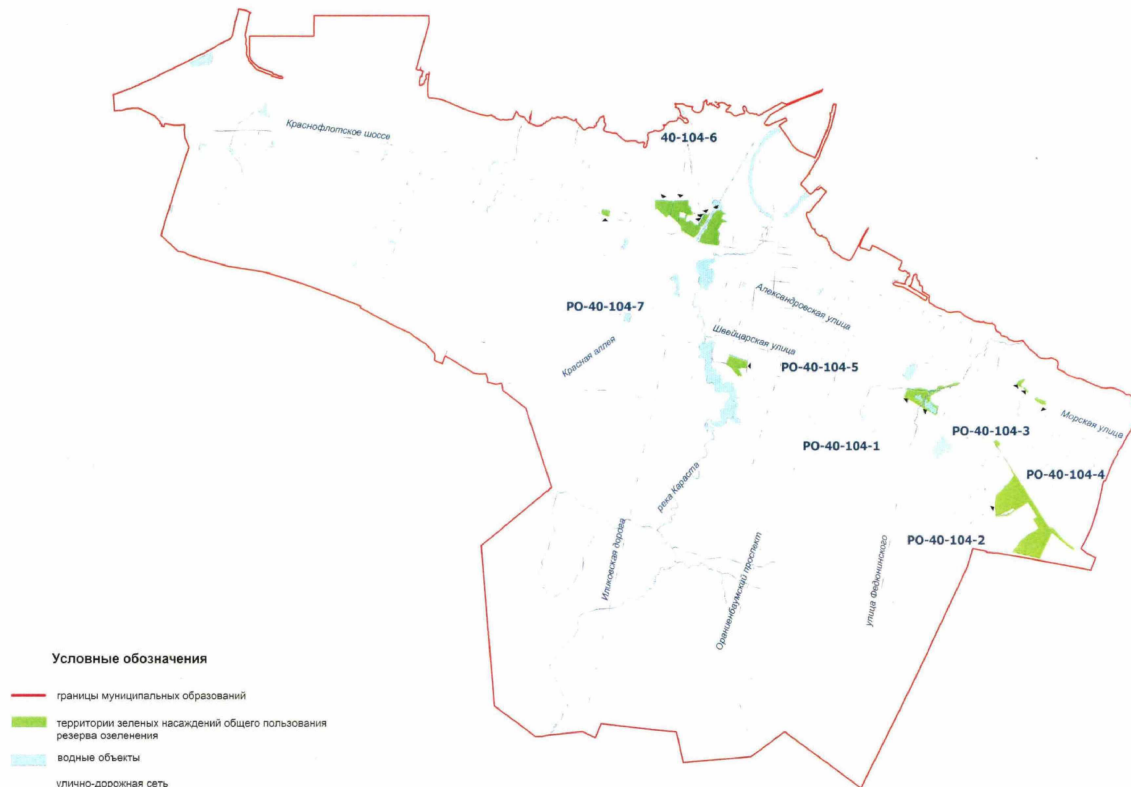
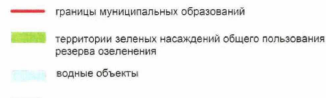
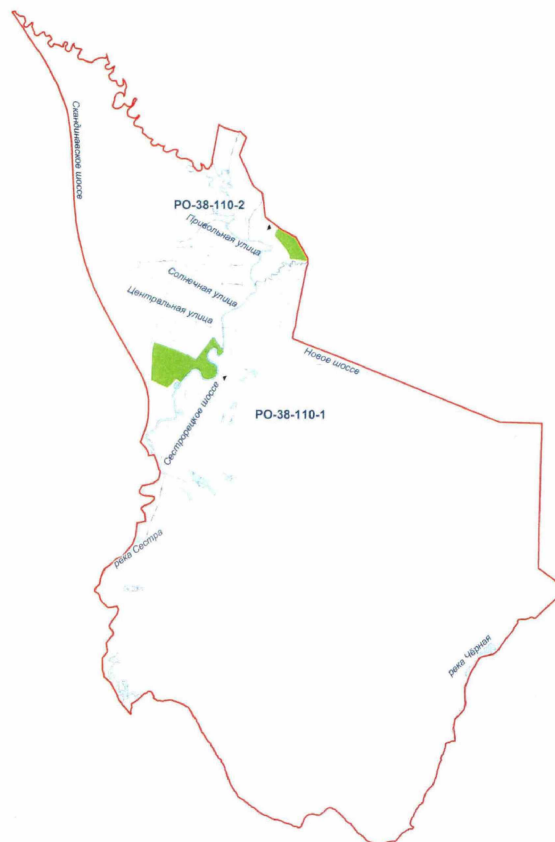


Схема РО-106



**Территории зеленых насаждений общего пользования резерва озеленения в границах Курортного района Санкт-Петербурга
(внутригородское муниципальное образование города федерального значения Санкт-Петербурга поселок Белоостров)**

Схема РО-110



Условные обозначения

- границы муниципальных образований
- территории зеленых насаждений общего пользования резерва озеленения
- водные объекты
- улично-дорожная сеть

**Территории зеленых насаждений общего пользования резерва озеленения в границах Выборгского района Санкт-Петербурга
(внутригородское муниципальное образование города федерального значения Санкт-Петербурга поселок Парголово)**



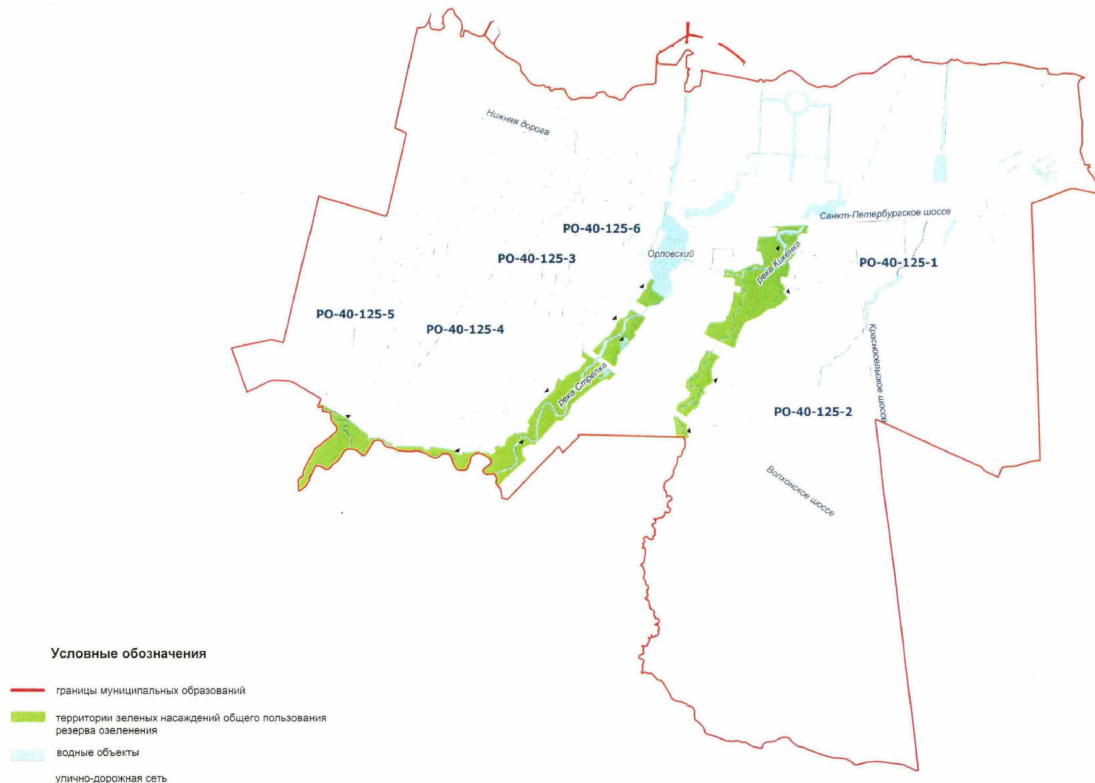
**Территории зеленых насаждений общего пользования резерва озеленения в границах Курортного района Санкт-Петербурга
(внутригородское муниципальное образование города федерального значения Санкт-Петербурга поселок Репино)**



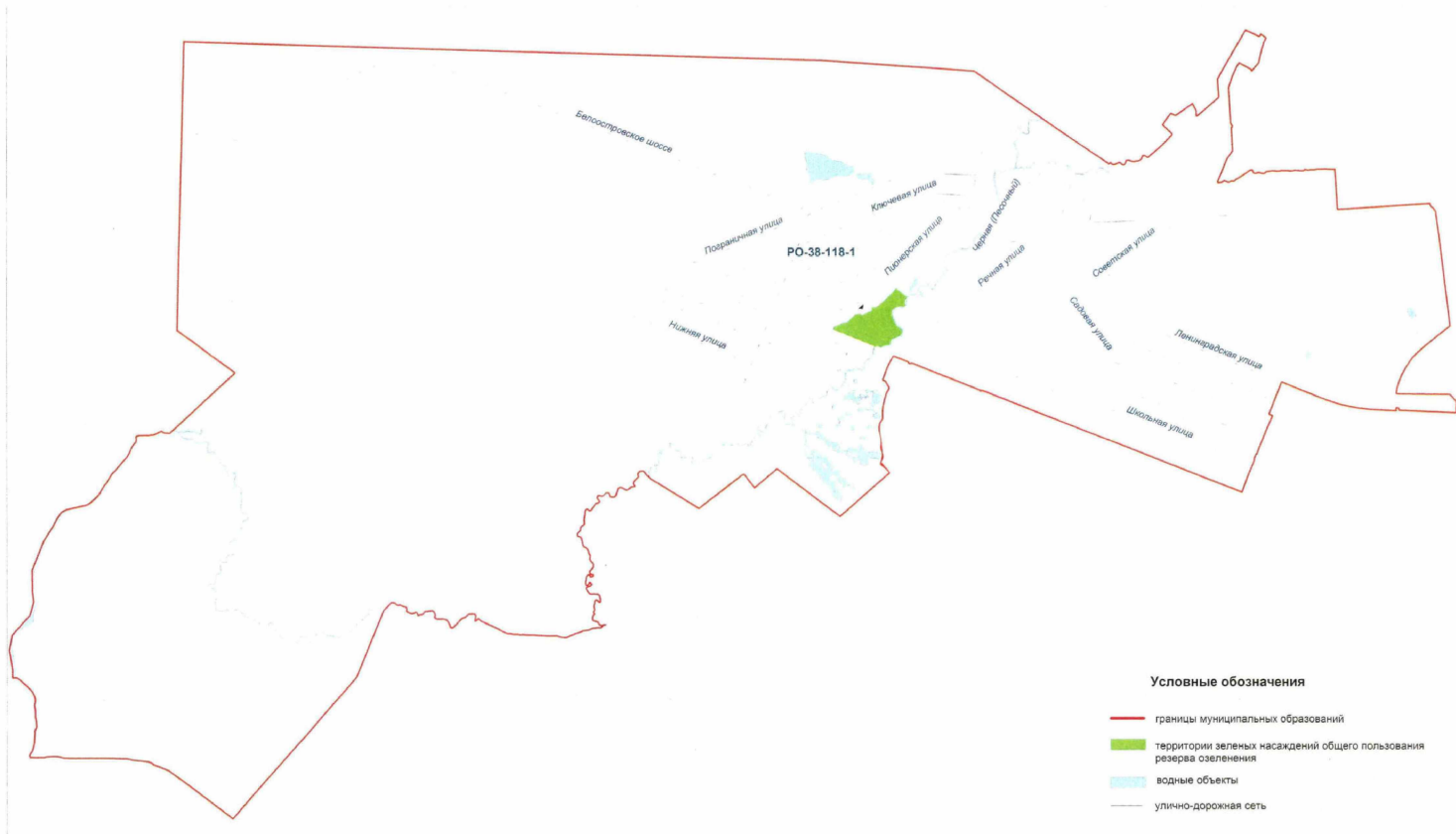
**Территории зеленых насаждений общего пользования резерва озеленения в границах Курортного района Санкт-Петербурга
(внутригородское муниципальное образование города федерального значения Санкт-Петербурга поселок Солнечное)**



**Территории зеленых насаждений общего пользования резерва озеленения в границах Петродворцового района Санкт-Петербурга
(внутригородское муниципальное образование города федерального значения Санкт-Петербурга поселок Стрельна)**



**Территории зеленых насаждений общего пользования резерва озеленения в границах Курортного района Санкт-Петербурга
(внутригородское муниципальное образование города федерального значения Санкт-Петербурга поселок Песочный)**



Территории зеленых насаждений общего пользования резерва озеленения в границах Курортного района Санкт-Петербурга
(внутригородское муниципальное образование города федерального значения Санкт-Петербурга поселок Ушково)

