



ЗАКОН САНКТ-ПЕТЕРБУРГА

О внесении изменений в Закон Санкт-Петербурга "О зеленых насаждениях общего пользования"

Принят Законодательным
Собранием Санкт-Петербурга

29 июня 2022 года

Статья 1

Внести в Закон Санкт-Петербурга от 19 сентября 2007 года № 430-85 "О зеленых насаждениях общего пользования" следующие изменения:

1. В приложении 1:

позицию 775 изложить в следующей редакции:

"775	12017	сквер ДОСААФ на пересечении Б. Смоленского пр. и пр. Обуховской Обороны	0,2734	12-1";
------	-------	--	--------	--------

позицию 779 изложить в следующей редакции:

"779	12022	сквер б/н на пр. Обуховской Обороны между д. 38 и д. 48	0,4810	12-1";
------	-------	--	--------	--------

позицию 816 изложить в следующей редакции:

"816	12160	сквер б/н на ул. Седова у д. 49	0,4177	12-2";
------	-------	---------------------------------	--------	--------

позицию 828 изложить в следующей редакции:

"828	12193	Смоленский сад на пр. Обуховской Обороны между д. 60 и д. 68	1,2673	12-1";
------	-------	---	--------	--------

позицию 832 изложить в следующей редакции:

"832	12205	сквер б/н на Дальневосточном пр. от Зольной ул. до ул. Коллонтай	2,9000	12-9";
------	-------	---	--------	--------

позицию 838 изложить в следующей редакции:

"838	12220	сквер б/н на пересечении Белевского пр. и Железнодорожного пр.	0,3867	12-2";
------	-------	---	--------	--------

позицию 851-16 изложить в следующей редакции:

"851-16	12249	сквер б/н у д. 58 по ул. Цимбалы	0,0875	12-2";
---------	-------	----------------------------------	--------	--------

после позиции 851-20 дополнить позицией 851-21 следующего содержания:

"851-21	12254	сквер б/н на пл. Культуры	0,3397	12-1";
---------	-------	---------------------------	--------	--------

позицию 1177 изложить в следующей редакции:

"1177	16017	Буферный парк между Детскосельским бульв., Петербургским шоссе и р. Кузьминкой	57,4025	16-2";
-------	-------	---	---------	--------

позицию 1253 изложить в следующей редакции:

"1253	17087	сквер Спасателей северо-восточнее пересечения Бухарестской ул. и ул. Фучика	9,6790	17-1";
-------	-------	--	--------	--------

позицию 1287-51 изложить в следующей редакции:

"1287-51	17216	бульвар б/н на ул. Фучика севернее пересечения с Пражской ул.	0,7994	17-1".
----------	-------	--	--------	--------

2. В приложении 3:

схему 12-1 территорий зеленых насаждений общего пользования городского значения в границах Невского района Санкт-Петербурга (внутригородское муниципальное образование города федерального значения Санкт-Петербурга муниципальный округ Невская застава) изложить в редакции согласно приложению 1 к настоящему Закону Санкт-Петербурга;

схему 12-2 территорий зеленых насаждений общего пользования городского значения в границах Невского района Санкт-Петербурга (внутригородское муниципальное образование города федерального значения Санкт-Петербурга муниципальный округ Ивановский) изложить в редакции согласно приложению 2 к настоящему Закону Санкт-Петербурга;

схему 12-9 территорий зеленых насаждений общего пользования городского значения в границах Невского района Санкт-Петербурга (внутригородское муниципальное образование города федерального значения Санкт-Петербурга муниципальный округ Правобережный) изложить в редакции согласно приложению 3 к настоящему Закону Санкт-Петербурга;

схему 16-2 территорий зеленых насаждений общего пользования городского значения в границах Пушкинского района Санкт-Петербурга (внутригородское муниципальное образование города федерального значения Санкт-Петербурга город Пушкин) изложить в редакции согласно приложению 4 к настоящему Закону Санкт-Петербурга;

схему 17-1 территорий зеленых насаждений общего пользования городского значения в границах Фрунзенского района Санкт-Петербурга (внутригородское муниципальное образование города федерального значения Санкт-Петербурга муниципальный округ Волковское) изложить в редакции согласно приложению 5 к настоящему Закону Санкт-Петербурга.

3. В приложении 4:

позицию 2769-2 изложить в следующей редакции:

"2769-2	12-50-44	сквер б/н у д. 42 по ул. Цимбалы	0,2703	50";
---------	----------	----------------------------------	--------	------

после позиции 2769-7 дополнить позицией 2769-8 следующего содержания:

"2769-8	12-50-50	сквер б/н во дворе д. 86, литера Д, по ул. Седова	0,2179	50";
---------	----------	---	--------	------

позицию 4069 изложить в следующей редакции:

"4069	13-72-5	сквер б/н на ул. Белы Куна у д. 27, корп. 1	2,0653	72";
-------	---------	---	--------	------

после позиции 4162-5 дополнить позицией 4162-6 следующего содержания:

4162-6	13-73-57	сквер б/н южнее д. 11, корп. 1, по ул. Турку	0,7712	73".
--------	----------	--	--------	------

4. В приложении 6:

схему 50 территорий зеленых насаждений общего пользования местного значения в границах Невского района Санкт-Петербурга (внутригородское муниципальное образование города федерального значения Санкт-Петербурга муниципальный округ Ивановский) изложить в редакции согласно приложению 6 к настоящему Закону Санкт-Петербурга;

схему 72 территорий зеленых насаждений общего пользования местного значения в границах Фрунзенского района Санкт-Петербурга (внутригородское муниципальное образование города федерального значения Санкт-Петербурга муниципальный округ № 72) изложить в редакции согласно приложению 7 к настоящему Закону Санкт-Петербурга;

схему 73 территорий зеленых насаждений общего пользования местного значения в границах Фрунзенского района Санкт-Петербурга (внутригородское муниципальное образование города федерального значения Санкт-Петербурга муниципальный округ Купчино) изложить в редакции согласно приложению 8 к настоящему Закону Санкт-Петербурга.

Статья 2

Настоящий Закон Санкт-Петербурга вступает в силу по истечении 10 дней после дня его официального опубликования.

Губернатор Санкт-Петербурга



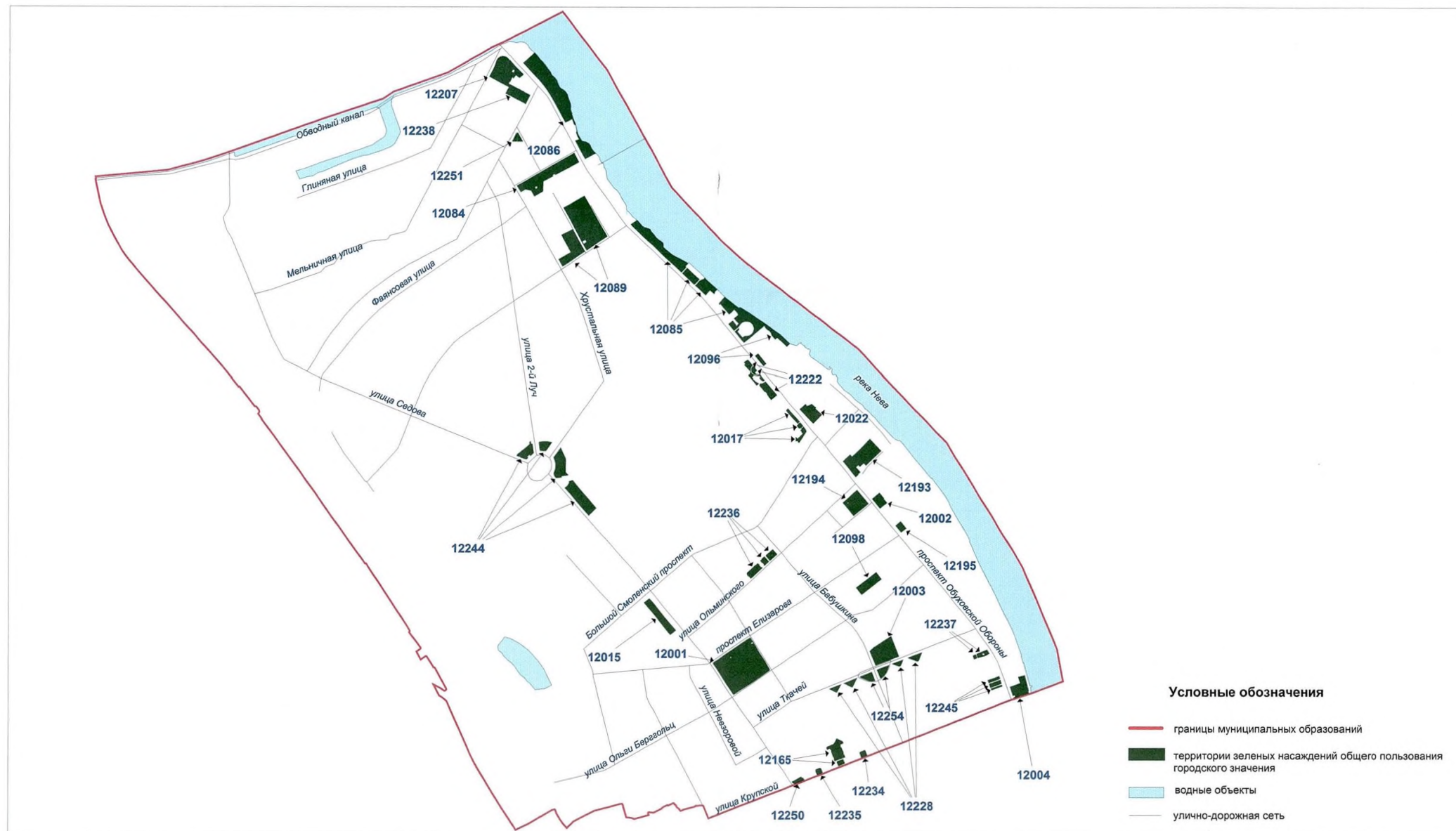
А.Д. Беглов

Санкт-Петербург

1 июля 2022 года

№ 375- 72

Схема 12-1



Территории зеленых насаждений общего пользования городского значения в границах Невского района Санкт-Петербурга
(внутригородское муниципальное образование города федерального значения Санкт-Петербурга муниципальный округ Ивановский)

Схема 12-2



**Территории зеленых насаждений общего пользования городского значения в границах Невского района Санкт-Петербурга
(внутригородское муниципальное образование города федерального значения Санкт-Петербурга муниципальный
округ Правобережный)**

Схема 12-9



**Территории зеленых насаждений общего пользования городского значения
в границах Пушкинского района Санкт-Петербурга
(внутригородское муниципальное образование города федерального значения
Санкт-Петербурга город Пушкин)**

Схема 16-2

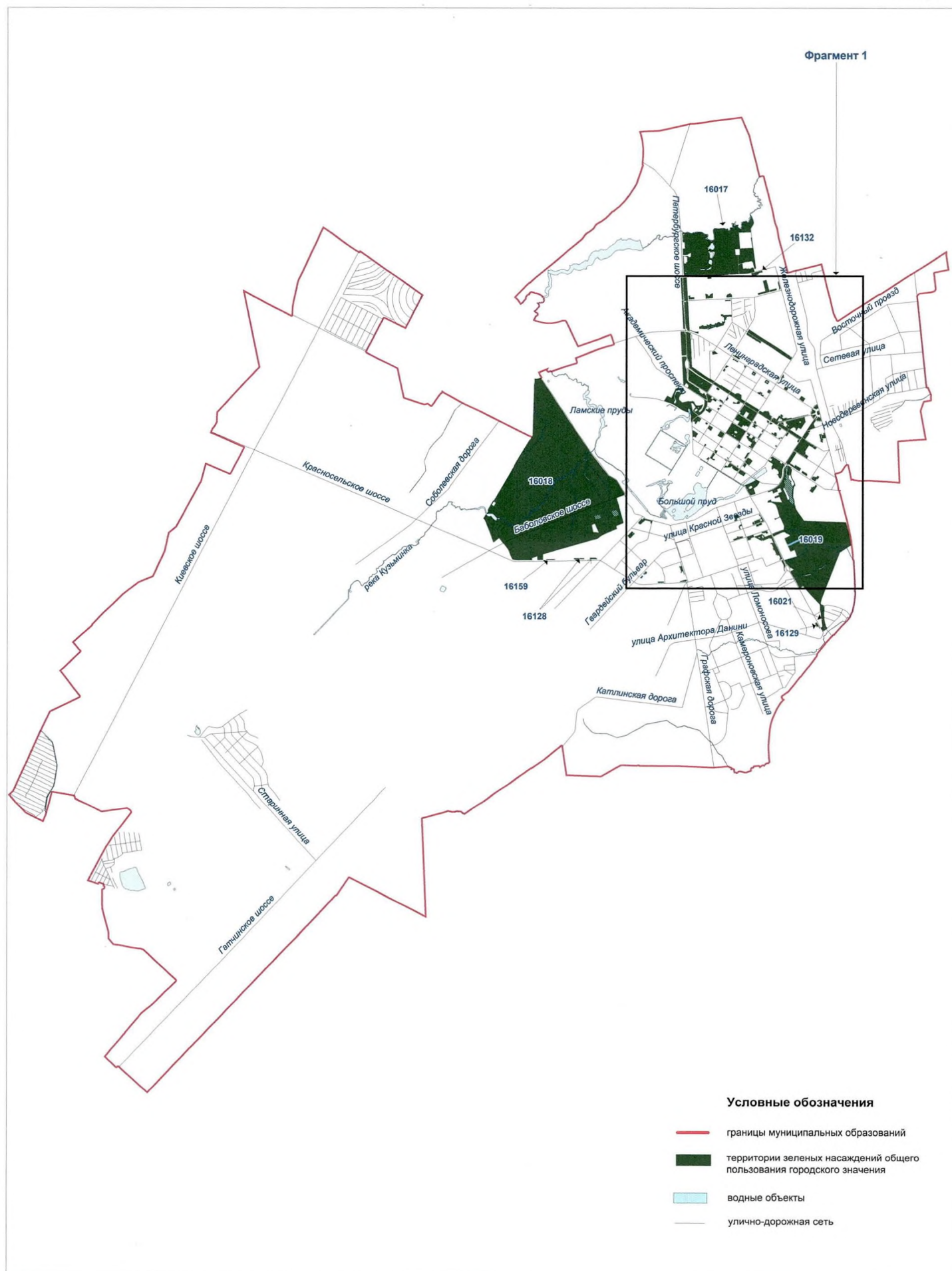
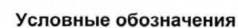






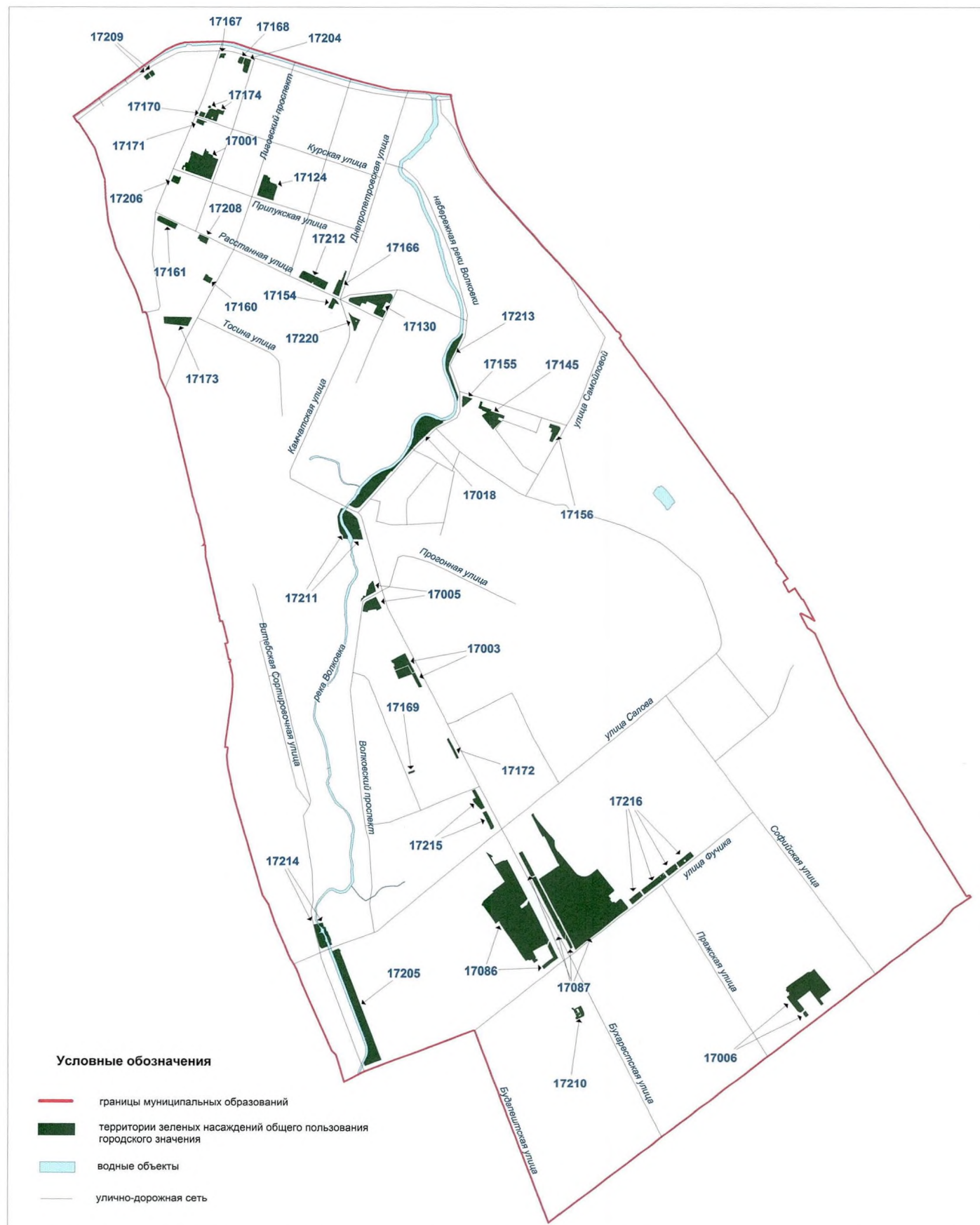
Схема 16-2(1)



-  границы муниципальных образований
-  территории зеленых насаждений общего пользования городского значения
-  водные объекты
-  улично-дорожная сеть

**Территории зеленых насаждений общего пользования городского значения
в границах Фрунзенского района Санкт-Петербурга
(внутригородское муниципальное образование города федерального значения
Санкт-Петербурга муниципальный округ Волковское)**

Схема 17-1



**Территории зеленых насаждений общего пользования местного значения в границах Невского района Санкт-Петербурга
(внутригородское муниципальное образование города федерального значения Санкт-Петербурга муниципальный округ Ивановский)**

Схема 50



**Территории зеленых насаждений общего пользования местного значения в границах Невского района Санкт-Петербурга
(внутригородское муниципальное образование города федерального значения Санкт-Петербурга муниципальный округ Ивановский, фрагмент 1)**

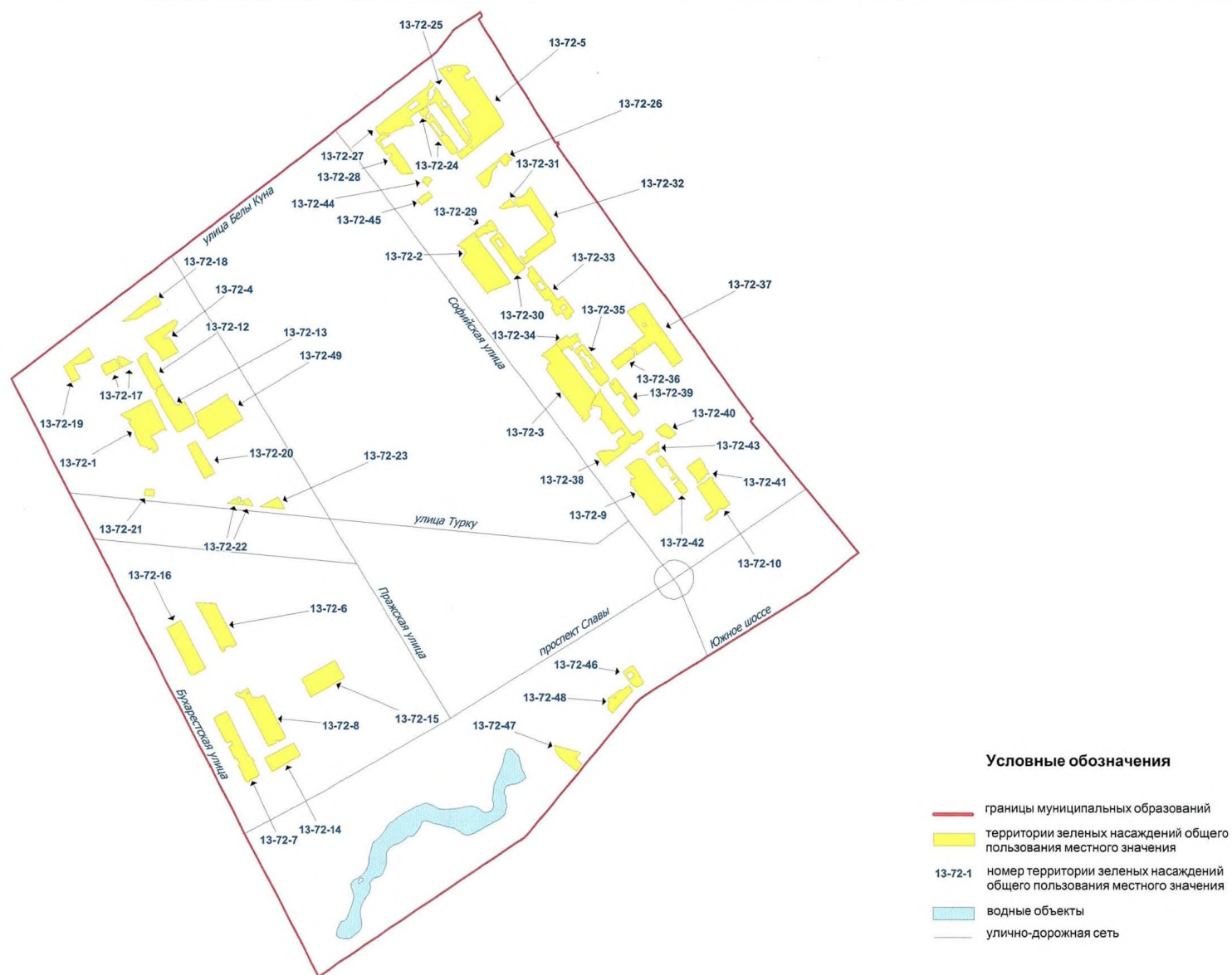


**Территории зеленых насаждений общего пользования местного значения в границах Невского района Санкт-Петербурга
(внутригородское муниципальное образование города федерального значения Санкт-Петербурга муниципальный округ Ивановский, фрагмент 2)**



**Территории зеленых насаждений общего пользования местного значения в границах Фрунзенского района Санкт-Петербурга
(внутригородское муниципальное образование города федерального значения Санкт-Петербурга муниципальный округ № 72)**

Схема 72



**Территории зеленых насаждений общего пользования местного значения в границах Фрунзенского района Санкт-Петербурга
(внутригородское муниципальное образование города федерального значения Санкт-Петербурга муниципальный округ Купчино)**

Схема 73

