







КАРТА ТЕРРИТОРИЙ СМЕЖНОГО УЛИЧНОГО ФРОНТА

РАСПОЛОЖЕНИЕ ЛИСТОВ
 МАСШТАБ 1:5000



УСЛОВНЫЕ ОБОЗНАЧЕНИЯ

- | | |
|---|-------------------------------------|
|  | ТЕРРИТОРИЯ СМЕЖНОГО УЛИЧНОГО ФРОНТА |
|  | ОБЪЕКТЫ ЗАСТРОЙКИ |
| 1234 | НОМЕР КАДАСТРОВОГО КВАРТАЛА |
|  | ГРАНИЦА КАДАСТРОВОГО КВАРТАЛА |
|  | ГРАНИЦА ЗЕМЕЛЬНЫХ УЧАСТКОВ |
|  | ЭЛЕМЕНТЫ ПЛАНИРОВОЧНОЙ СТРУКТУРЫ |
|  | ЭЛЕМЕНТЫ ГИДРОСИСТЕМЫ |