

УСЛОВНЫЕ ОБОЗНАЧЕНИЯ

ЖИЛЫЕ ЗОНЫ

- 1ЖД** - зона застройки односемейными (индивидуальными) жилыми домами (отдельно стоящими и /или блокированными), коллективных садоводств с включением объектов общественно-деловой застройки и инженерной инфраструктуры, связанных с обслуживанием данной зоны
- 2ЖД** - зона малоэтажной многоквартирной жилой застройки с включением объектов общественно-деловой застройки и инженерной инфраструктуры, связанных с обслуживанием данной зоны
- 3ЖД** - зона среднеэтажной и многоэтажной многоквартирной жилой застройки с включением объектов общественно-деловой застройки, а также объектов инженерной инфраструктуры, связанных с обслуживанием данной зоны
- 4ЖД** - зона среднеэтажной многоквартирной жилой застройки с включением объектов общественно-деловой застройки, а также объектов инженерной инфраструктуры, связанных с обслуживанием данной зоны

ОБЩЕСТВЕННО-ДЕЛОВЫЕ ЗОНЫ

- Д** - зона всех видов общественно-деловой застройки с включением объектов жилой застройки и объектов инженерной инфраструктуры, связанных с обслуживанием данной зоны
- ДИ** - зона всех видов объектов общественно-деловой застройки и объектов водного транспорта с включением объектов жилой застройки и объектов инженерной инфраструктуры, связанных с обслуживанием данной зоны
- ДИ1** - зона всех видов объектов общественно-деловой застройки и объектов водного транспорта с включением объектов инженерной инфраструктуры, связанных с обслуживанием данной зоны

ПРОИЗВОДСТВЕННЫЕ ЗОНЫ

- ПД** - зона объектов производственного, транспортно-логистического, складского назначения, инженерной инфраструктуры с включением объектов общественно-деловой застройки, связанных с обслуживанием данной зоны

ЗОНЫ ИНЖЕНЕРНОЙ И ТРАНСПОРТНОЙ ИНФРАСТРУКТУРЫ И ОБЪЕКТОВ ВНЕШНЕГО ТРАНСПОРТА

- У** - зона городских скоростных дорог, магистралей непрерывного движения, магистралей городского значения и основных магистралей районного значения с включением объектов инженерной инфраструктуры
- И1** - зона объектов инженерной и транспортной инфраструктуры, коммунальных объектов, объектов санитарной очистки с включением складских и производственных объектов
- И2** - зона объектов воздушного транспорта с включением объектов общественно-деловой застройки и инженерной инфраструктуры, связанных с обслуживанием данной зоны
- И3** - зона объектов железнодорожного транспорта с включением объектов общественно-деловой застройки и инженерной инфраструктуры, связанных с обслуживанием данной зоны
- И4** - зона объектов водного транспорта с включением объектов общественно-деловой застройки и инженерной инфраструктуры, связанных с обслуживанием данной зоны

ЗОНЫ СЕЛЬСКОХОЗЯЙСТВЕННОГО ИСПОЛЬЗОВАНИЯ

- С** - зона сельскохозяйственных угодий и объектов сельскохозяйственного назначения с включением объектов инженерной инфраструктуры, связанных с обслуживанием данной зоны

РЕКРЕАЦИОННЫЕ ЗОНЫ


- Р0** - зона спортивных сооружений и пляжей с включением объектов инженерной инфраструктуры, связанных с обслуживанием данной зоны
- Р1** - зона городских лесов
- Р2** - зона зеленых насаждений общего и зеленых насаждений ограниченного пользования с включением объектов, допустимых в соответствии с законодательством об охране зеленых насаждений, включая плоскостные спортивные сооружения
- Р3** - зона объектов отдыха, спорта, досуга и развлечений, туризма и санаторно-курортного лечения, гостиниц и пансионатов, дачного фонда с включением объектов инженерной инфраструктуры, связанных с обслуживанием данной зоны
- Р4** - зона дворцово-парковых комплексов и исторических парков
- Р5** - зона зеленых насаждений, выполняющих специальные функции, с включением объектов, допустимых в соответствии с действующим законодательством

ЗОНЫ СПЕЦИАЛЬНОГО НАЗНАЧЕНИЯ

- К1** - зона кладбищ, крематориев
- К2** - зона объектов размещения отходов производства и потребления
- К3** - зона военных и иных режимных объектов с включением объектов общественно-деловой и жилой застройки, а также объектов инженерной инфраструктуры, связанных с обслуживанием данной зоны




ТЕРРИТОРИИ, ПЛАНИРУЕМЫЕ ДЛЯ РАЗВИТИЯ ФУНКЦИОНАЛЬНЫХ ЗОН НА ПРОГНОЗИРУЕМЫЙ ПЕРИОД

- ЖИР** - для зон застройки односемейными (индивидуальными) жилыми домами с включением объектов общественно-деловой застройки и инженерной инфраструктуры, связанных с обслуживанием данной зоны
- ЖМР** - для зон многоквартирной жилой застройки с включением объектов общественно-деловой застройки, а также объектов инженерной инфраструктуры, связанных с обслуживанием данной зоны
- ДР** - для зон многофункциональной общественно-деловой застройки с включением объектов жилой застройки и объектов инженерной инфраструктуры, связанных с обслуживанием данной зоны
- ПДР** - для зон объектов производственного, транспортно-логистического, складского назначения, инженерной и транспортной инфраструктуры с включением объектов общественно-деловой застройки, связанных с обслуживанием данной зоны
- РР** - для зон объектов рекреационного назначения с включением объектов инженерной инфраструктуры, связанных с обслуживанием данной зоны
- КР** - для зон кладбищ

 - ЗЕМЛИ ВОДНОГО ФОНДА

 - ГРАНИЦЫ ФУНКЦИОНАЛЬНЫХ ЗОН

АДМИНИСТРАТИВНЫЕ ГРАНИЦЫ

-  - существующая административная граница Санкт-Петербурга
-  - границы районов Санкт-Петербурга
-  - границы внутригородских муниципальных образований Санкт-Петербурга